# Nariño MEJOR

## Plan de Desarrollo 2012-2015

Gobernación de Nariño

**Frailejón - Especie Emblemática de Nariño**
Foto: José Zambrano

**Tucán Azul - Ave Emblemática de Nariño**
Foto: Cristian Florez Pai

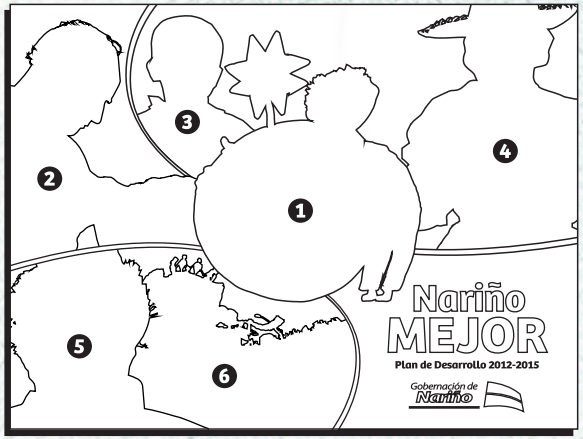


## Imágenes Portada

1. **ESTE ES MI DEPARTAMENTO**
   Estudiantes de la I.E. Liceo del Pacifico
   Municipio de Mosquera
   - Luisa Fernanda Henao Benavidez
   - Leidy Johana Diaz Rengifo
   - Francisco José Bonne
   - Rosa Nayely Perlaza Rodríguez
   - Carlos Daniel Paredes Quiñonez
   - José Daniel Paredes Quiñonez
2. **FIDENCIO MIRANDA - Calado en madera**
   Foto: Jorge Bolaños
   Artesanías de Colombia - Laboratorio Nariño
3. **NIÑO INGA**
   Foto: Yuri René Rosero
4. **LA CANTORA DEL PACIFICO NARIÑENSE**
   Foto: Miguel Varona
5. **BELLEZA CARNAVALERA**
   Foto: www.carnavaldenegrosyblancos.com
6. **YO CARNAVAL**
   Autor: Edgar Arley Ortega
   Foto: Manuel Noguera

De las 1.048 especies de aves que habitan en Nariño y que representan el 62% del país, se presenta una pequeña muestra fotográfica, gracias a la asesoría y colaboración del Biólogo Cristian Florez Pai.

Agradecimiento a los niños y niñas de los centros e instituciones educativas de Nariño por colaborar con su ingenio y su visión sobre el Departamento, los dibujos más representativos sirvieron para ilustrar nuestro Plan de Desarrollo "Nariño Mejor".

**Concepto y Diseño Editorial**
Diego Paz Solarte

**Fotografía**
Cristian Florez Pai, Asociación Gaica
Oficina de Prensa, Gobernación de Nariño
Mauricio Soto

Impresión
**MADOS PRINT**
Tel. (2)730 0239 - Telefax. (2)730 3394
Pasto, Nariño

**Gobernación de Nariño**
2.012

República de Colombia

Gobernación de Nariño

# Nariño MEJOR

## Plan de Desarrollo 2012-2015

San Juan de Pasto
Mayo 28 de 2012

**RAÚL DELGADO GUERRERO**
Gobernador de Nariño

## GABINETE DEPARTAMENTAL

**PEDRO VICENTE OBANDO ORDÓÑEZ**
Secretario de Gobierno

**ELIZABETH TRUJILLO DE CISNEROS**
Directora Instituto Departamental de Salud

**NELSON JESÚS LEYTÓN PORTILLA**
Secretario de Hacienda

**NUBIA DEL ROCÍO TATAMUÉS ENRÍQUEZ**
Secretaria de Agricultura y Medio Ambiente

**DIANA CATALINA ZAMBRANO CARLOSAMA**
Secretaria General

**LILIAN YANETH RODRÍGUEZ FLÓREZ**
Asesora del Despacho

**ANDRÉS ZÚÑIGA SOLARTE**
Asesor del Despacho

**ROBIN GABRIEL CAMACHO LANDÁZURY**
Asesor del Despacho

**LUCIO RODRÍGUEZ CHAVES**
Jefe Oficina Jurídica

**PAOLA CRISTINA DE LOS RÍOS GUTIÉRREZ**
Jefe Oficina Control Interno Disciplinario

**MARÍA FERNANDA DE LA ROSA GUTIÉRREZ**
Tesorera General

**LUIS ALFONSO ESCOBAR JARAMILLO**
Secretario de Planeación

**ÁNGEL LEONEL GARCÍA PAREDES**
Secretario de Educación y Cultura

**JAVIER EDUARDO LÓPEZ CASTRO**
Secretario de Infraestructura y Minas

**JAIRO EDMUNDO OTERO ERASO**
Secretario de Recreación y Deporte

**ADRIANA OVIEDO LOZADA**
Asesora del Despacho

**LILIANA BURBANO BENAVIDES**
Asesora del Despacho

**PLINIO PÉREZ MORA**
Asesor del Despacho

**EDGAR MAYA GUERRERO**
Asesor del Despacho

**CLARA INÉS LÓPEZ DÁVILA**
Jefe Oficina Control Interno de Gestión

**LILIANA PANTOJA MESÍAS**
Secretaria Privada

**CARLOS EMILIO GUERRRERO GUERRERO**
Contador General

**BYRON ANDRÉS ZAMBRANO ROSAS**
Gerente Lotería de Nariño

**ZABIER MANUEL HERNÁNDEZ VUELVAS**
Subsecretario Gestión Pública

**HUGO ARMANDO CASTRO LÓPEZ**
Subsecretario de Asistencia Técnica

**JAVIER ANDRÉS RUANO GONZALES**
Subdirección de Calidad y Aseguramiento

**WILLIAM MAYA LÓPEZ**
Subsecretario de Planeación Educativa

**ERNESTO FERNANDO NARVÁEZ**
Subsecretario de Presupuesto

**LUCÍA DEL SOCORRO BASANTE DE OLIVA**
Subsecretaria de Tránsito y Transporte

**JOHANA MARTÍNEZ RICAURTE**
Subsecretaria de Vías

**NÉSTOR ANDRÉS VITERI OCAÑA**
Subsecretario de Medio Ambiente

**DIANA MARISOL ANDRADE**
Subsecretaria Administrativa Secretaría General

**VILMA FIGUEROA LUCERO**
Coordinadora Oficina de Política Social

**INGRID LEGARDA MARTÍNEZ**
Coordinadora Oficina Cooperación Internacional

**LILIA VEGA MERA**
Gerente Edinar

**CLAUDIA PATRICIA ERAZO CASABÓN**
Subsecretaria de Desarrollo Comunitario

**JAIRO LÓPEZ RODRÍGUEZ**
Subsecretario Economía Regional y Agua Potable

**CARLOS ALBERTO HIDALGO**
Subdirección Salud Pública y Programas Especiales

**JAIME RODRÍGUEZ TORRES**
Subsecretario de Calidad Educativa

**GERARDO EUGENIO MESÍAS MÉNDEZ**
Subsecretario de Rentas

**JOSÉ IGNACIO ROJAS CABRERA**
Subsecretario de Minas

**EDGAR ANDRÉS MONTÚFAR BLANCO**
Subsecretario de Producción

**CARLOS ALBERTO MAIGUAL ACHICANOY**
Subsecretario de Talento Humano

**EULER MARTÍNEZ RODRÍGUEZ**
Subsecretario Administrativo y Financiero

**DIANA VALERIA MORA BRAVO**
Coordinadora Oficina de Turismo

**MARIO MIGUEL FAJARDO CHAVEZ**
Coordinador Oficina de Derechos Humanos

**VICKY MABEL DELGADO ZAMBRANO**
Jefe Oficina de Prensa

# ASAMBLEA DEPARTAMENTAL DE NARIÑO
# PERÍODO 2012 – 2015

## HONORABLES DIPUTADOS

**MARCO ROMÁN PALACIOS ENRÍQUEZ**
Presidente

**FRANCISCO JAVIER REVELO MAFLA**
Primer Vicepresidente

**ÁLVARO BASTIDAS BUCHELI**
Segundo Vicepresidente

**OMAR CERÓN LEYTÓN**

**JULIO ANÍBAL ÁLVAREZ LÓPEZ**

**GUILLERMO JORGE DÍAZ HIDALGO**

**MARIANA PANTOJA CABRERA**

**GERARDO RAMÓN DE LOS RÍOS CHAVARRIAGA**

**LUIS ALFREDO JARAMILLO MORENO**

**JORGE EDUARDO RODRÍGUEZ BASANTE**

**CARLOS FERNANDO CADENA ACOSTA**

**SERGIO ANTONIO MUÑOZ CASTILLO**

**AFRANIO RODRÍGUEZ ROSERO**

**MANUEL ORTIZ VALVERDE**

**ÁLVARO SANTACRUZ VIZUETTE**
Secretario General

**CECILIA DEL CARMEN GUSTÍN**
Secretaría Ejecutiva

## CONSEJO DEPARTAMENTAL DE PLANEACIÓN

**DARÍO VELA DE LOS RIOS**
Alcalde de Ipiales

**OIVER PORTOCARRERO**
Alcalde de El Charco

**ÉMERSON MEJÍA**
Alcalde de Tangua

**RICARDO DORADO**
Alcalde de Samaniego

**RICARDO GÓMEZ**
Alcalde de San Pablo

**SILVIO LAGOS**
Resguardo Indígena de Túquerres
Entidades Territoriales Indígenas

**EDER CASTILLO**
Roberto Payán
Provincias y Asociaciones

**RODRIGO ESCOBAR VILLARREAL**
Cámara de Comercio – Ipiales
Sector Económico

**EDUARDO ARMERO**
Pequeños Productores
Sector Económico

**ALEXÁNDER SUAREZ**
Comité Intergremial
Sector Económico

**JAVIER MEZA**
Microempresarios
Sector Económico

**LUIS ANTONIO ERASO CAICEDO**
Consejo Departamental de Cultura
Sector Social

**ADRIANA ERASO FIGUEROA**
Población en Discapacidad
Sector Social

**ELIZABET VEIRA**
Juventud
Sector Social

**EDGAR TORRES PALMA**
Educación Básica
Sector Educativo

**EDGAR RODRÍGUEZ TORRES**
Educación Superior
Sector Educativo

**LEONOR MARTÍNEZ SIERRA**
Sector Ecológico

**LUIS ARMANDO BENAVIDES**
Federación Juntas Comunales
Sector Comunitario

**CARLOS FLORES**
Kofán. Comunidades Indígenas

**GABRIEL BISBICÚS**
Awa. Pueblos Indígenas

**VÍCTOR REINEL CORTÉS**
Tumaco. Comunidades Negras

**MARIA GINÉS QUIÑÓNEZ**
COPDICOMC. Comunidades Negras

**MIREYA OVIEDO**
Mujeres. Sector Social

**PIEDAD MORENO**
Mujeres. Sector Social

**BLANCA GRIJALVA**
Mesas Municipales
Población en Situación de
Desplazamiento

**ROSA ULMI**
Población en Situación de
Desplazamiento

## EQUIPO COORDINADOR FORMULACIÓN DEL PLAN

**LUIS ALFONSO ESCOBAR JARAMILLO**
Secretario de Planeación

**LILIAN YANETH RODRÍGUEZ FLÓREZ**
Asesora del Despacho

**ÓSCAR TITO MORA INSUASTY**
Coordinador Formulación Plan

## EQUIPO APOYO TÉCNICO PLANEACIÓN

GLADYS ALICIA RODRÍGUEZ ÁLAVA
ROSARIO PAREDES OJEDA
MARIO HIDALGO VILLOTA

ANDRÉS DARÍO RIASCOS ARAÚJO
ÁLVARO VALLEJO OBANDO
ANGIE MELO MONTILLA
NATHALIA JANETH NARVÁEZ

JUAN BAUTISTA ORTIZ
JUAN CARLOS BRAVO
DIEGO GÓMEZ DAZA

## EQUIPO DINAMIZADOR

**KARINA MÉDICIS CUBILLOS**
Coordinadora Operativa y Logística

**SOLANYE MOSQUERA**
Asistente Operativa

**FUNDACIÓN VIA LIBRE**
Apoyo Logístico

**MARTÍN TENGANÁ**
Coordinador Asuntos Indígenas

**JUAN GREGORIO VALENCIA**
Asesor Subregión Sanquianga

**JAIR CORTEZ**
Asesor Subregión Telembí

**CARLOS MAURICIO FLÓREZ PAI**
Asesor Subregión Pie de Monte Costero

**MERY ARIZALA QUIÑÓNEZ**
Asesor Subregión Pacífico Sur

**FRANCO MANOLO VILLOTA**
Asesor Subregión La Sabana

**JULIÁN YESID MELO**
Asesor Subregión Abades

**ANA LUISA ESTUPIÑÁN**
**GERMÁN BAYARDO BENAVIDES**
Asesores Subregión
Ex-Provincia de Obando

**ÉDGAR HUMBERTO LAGOS**
Asesor Subregión Occidente

**CLAUDIA MARCELA MELO**
Asesor Subregión Cordillera

**ALFREDO ARELLANO**
Asesor Subregión Centro

**MILLER ELOY MUÑOZ**
Asesor Subregión Río Mayo

**JAIRO GAVIRIA BRAVO**
Asesor Subregión Juanambú

# Contenido


Pág.

**Presentación** ..... **13**

**I. PARTE GENERAL** ..... **18**
**1. Principios** ..... **18**
**2. Premisas** ..... **19**
**3. Enfoques** ..... **20**
**4. Diagnóstico General** ..... **25**
**4.1. Caracterización Regional** ..... **25**
**4.2. Diagnóstico Situacional** ..... **46**

**II. PARTE ESTRATÉGICA** ..... **114**
**1. Visión** ..... **114**
**2. Propósito Estratégico** ..... **114**
**3. Ejes Estratégicos** ..... **114**

**3.1. Eje Estratégico Nariño Seguro y en Convivencia Pacífica** ..... **115**

**Programa 1. Seguridad como Bien Público** ..... **115**
**Subprogramas.**
- Fortalecimiento y Coordinación Institucional para la Seguridad Ciudadana y la Justicia ..... **117**
- Cultura de la Legalidad ..... **119**
- Seguridad Vial ..... **120**

**Programa 2. Cultura de Paz y Convivencia** ..... **121**
**Subprograma.**
- Convivencia, Transformación de Conflictos y Construcción de Paz. Derechos Humanos y Derecho Internacional Humanitario ..... **122**

**3.2 Eje Estratégico Nariño Solidario, Incluyente y Generador de Oportunidades para el Buen Vivir** ..... **126**

**Programa 1. Salud para el Buen Vivir** ..... **126**
**Subprogramas.**
- Aseguramiento en Salud ..... **129**
- Prestación del Servicio de Salud ..... **130**
- Promoción Social ..... **132**
- Gestión del Riesgo en Salud ..... **133**
- Salud Pública ..... **134**
- Riesgos Profesionales ..... **137**
- Fortalecimiento Institucional ..... **138**

Pág.

**Programa 2. Sistema de Educación Regional Nariñense "S.E.R. Nariñense"** ..... **139**

**Subprogramas.**

- Calidad y Pertinencia ..... **141**
- Cobertura ..... **146**
- Desarrollo y Fortalecimiento Institucional ..... **149**

**Programa 3. Inclusión y Oportunidades Para Grupos Poblacionales** ..... **150**

**Subprogramas.**

- Primera Infancia, Infancia, Adolescencia y Juventud ..... **154**
- Equidad entre los Géneros ..... **160**
- Adulto Mayor ..... **165**
- Población en Situación de Discapacidad ..... **166**

**Programa 4. Respeto y Promoción de los Derechos de las Víctimas del Conflicto Armado** ..... **169**

**Subprogramas.**

- Atención Integral, Reparación y Restitución de Tierras a Víctimas del Conflicto Armado ..... **171**
- Prevención a la Violación de los Derechos Humanos y Protección a Víctimas del Conflicto Armado ..... **174**

**Programa 5. Desarrollo con Identidad de los Grupos Étnicos** ..... **175**

**Subprogramas.**

- Pueblos Indígenas ..... **176**
- Comunidades Afronariñenses ..... **178**

**Programa 6. Oportunidades de Ingresos para la Inclusión Social** ..... **179**

**Subprograma.**

- Trabajo e Ingresos con prioridad en Población con menores oportunidades ..... **180**

**Programa 7. Vivienda Digna** ..... **182**

**Subprograma.**

- Construcción y Mejoramiento de Vivienda ..... **183**

**Programa 8. Infraestructura, dotación, formación, apoyo, incentivos y asistencia técnica para la Inclusión Social** ..... **184**

**Subprograma.**

- Infraestructura, dotación, formación, apoyo, incentivos y asistencia técnica para la Inclusión Social ..... **185**

**3.3. Eje Estratégico Nariño Sostenible** ..... **186**

**Programa 1. Sostenibilidad de la Biodiversidad y de los Recursos Naturales** ..... **187**

**Subprogramas.**

- Conservación, Preservación y Uso Sostenible de la Biodiversidad y los Recursos Naturales ..... **188**
- Gestión Ambiental Urbana y Rural ..... **189**

Pág.

**Programa 2. Planificación de Cuencas Hidrográficas y Ordenamiento Territorial. Gestión Integral del Recurso Hídrico, Gestión del Riesgo y adaptación al Cambio Climático** ..... **191**

**Subprogramas.**

- Planificación de las Cuencas y Ordenamiento Territorial ..... **192**
- Gestión Integral del Recurso Hídrico ..... **192**
- Gestión del Riesgo y Adaptación al Cambio Climático ..... **196**

**3.4. Eje Estratégico Nariño Productivo y Competitivo** ..... **200**

**Programa 1. Ciencia, Tecnología e Innovación** ..... **201**

**Subprogramas.**

- Centros de Investigación e Innovación para el Desarrollo Regional ..... **202**
- Tecnologías de la Información y Comunicación ..... **202**
- Investigación Aplicada ..... **203**
- Formación de Talento Humano ..... **204**

**Programa 2.Desarrollo Productivo** ..... **204**

**Subprogramas.**

- Seguridad Alimentaria, Desarrollo Rural y Transformación Productiva con énfasis en Agroindustria y Pesca ..... **205**
- Minería Sostenible y Producción Energética ..... **209**
- Turismo, Artesanías, Comercio y Servicios ..... **211**

**Programa 3. Competitividad** ..... **212**

**Subprogramas.**

- Fortalecimiento Institucional para la Competitividad ..... **213**
- Infraestructura Física, Social y de Conectividad ..... **214**

**3.5 Eje Estratégico Nariño Cultural y Deportivo** ..... **215**

**Programa 1. Creer y Crear** ..... **216**

**Subprogramas.**

- Institucionalidad y Organización Cultural ..... **218**
- Identidad, Patrimonio e Investigación ..... **219**
- Creatividad y Formación ..... **220**
- Bienestar y Promoción de Artistas, Creadores y Gestores ..... **222**
- Emprendimiento Cultural y Asociatividad ..... **222**

**Programa 2. Recreación, Deporte y Actividad Física** ..... **223**

**Subprogramas.**

- Educación Física, Actividad Física, Recreación y Deporte ..... **224**
- Infraestructura para la Recreación y el Deporte ..... **226**

Pág.

**3.6. Eje Nariño Gobernable** ..... **227**

**Programa 1. Desarrollo Institucional** ..... **227**

**Subprogramas.**

- Modernización y Fortalecimiento Institucional ..... **229**
- Transparencia y buenas prácticas Administrativas ..... **232**
- Finanzas Sanas ..... **233**

**Programa 2. Fortalecimiento de la Participación Ciudadana** ..... **234**

**Subprogramas.**

- Fortalecimiento de la participación ciudadana en los procesos de planificación, presupuestación y Control de lo Público ..... **235**
- Fortalecimiento de Organizaciones Sociales y Comunales ..... **236**

**3.7. Nariño Unido, Integrado al País y en Hermandad con el Ecuador y otros pueblos del Mundo** ..... **237**

**Programa 1. Cohesión interna, convergencia regional, integración nacional y hermandad con el Ecuador y otros pueblos del Mundo** ..... **237**

**Subprogramas.**

- Cohesión Interna, Convergencia Regional e Integración Nacional ..... **239**
- Hermandad con el Ecuador y los otros Pueblos del Mundo ..... **240**

**III. PLAN PLURIANUAL DE INVERSIONES** ..... **244**

**IV. MECANISMOS DE EJECUCIÓN, EVALUACIÓN Y SEGUIMIENTO** ..... **276**

**Bibliografía** ..... **281**

**Anexo N° 1.** Indicadores Departamentales desagregados por Subregiones ..... **284**
**Anexo N° 2.** Indicadores Subregionales desagregados por Municipios ..... **290**
**Anexo N° 3.** Compromisos concertados con las subregiones, las comunidades afronariñenses y los pueblos indígenas ..... **330**
**Anexo N° 4.** Las niñas y los niños se expresaron en la construccion del Plan de Desarrollo ..... **350**

# Presentación

Con la firme convicción de que un Nariño mejor es posible y con la certeza que para lograrlo es absolutamente necesario el compromiso efectivo de todas y todos los nariñenses, de nacimiento o adopción, más allá de su credo, raza, ideología o condición social, la Gobernación del Departamento promovió un proceso de construcción del Plan de Desarrollo para el periodo 2012 – 2015, que posibilitó un alto grado de participación de la comunidad, el sector privado y la sociedad civil nariñense, al tiempo que la articulación con las alcaldías municipales, cabildos indígenas y consejos comunitarios afrodescendientes, lo mismo que con representantes de entidades públicas nacionales y de la cooperación internacional.

Más de diez mil personas de la sociedad nariñense acudieron, en el primer y segundo momento de construcción del Plan de Desarrollo Departamental, participando en los diálogos subregionales, poblacionales y temáticos que se convocaron con tal fin.

En los diálogos subregionales participaron autoridades locales, voceros comunitarios, cívicos y empresariales, de los diferentes municipios del departamento agrupados en trece subregiones: Sanquianga, Pacífico Sur, Telembí, Pie de Monte Costero, Ex provincia de Obando, Sabana, Abades, Occidente, Cordillera, Centro, Juanambú, Rio Mayo y Guambuyaco.

Los representantes de los afrodescendientes, indígenas, campesinos, adolescentes, jóvenes, adultos mayores y mujeres, lo mismo que los voceros de las víctimas del conflicto y de la población en situación de discapacidad, tomaron parte activa en los diálogos poblacionales.

En los diálogos temáticos, se contó con la participación de las personas e instituciones interesadas en gobernabilidad, cultura, educación, salud, medio ambiente, apuestas productivas, ciencia, tecnología e innovación y situación fronteriza. Se hizo una consulta con niñas y niños de instituciones educativas para recibir su mirada de un Nariño Mejor.

El primer momento se convocó para iniciar la construcción colectiva del contenido del proyecto del Plan de Desarrollo, con base en el Programa de Gobierno: Unidad Regional por un Nariño Mejor, y en el segundo momento se concertaron desde un enfoque subregional y poblacional los programas, subprogramas y proyectos estratégicos del Plan de Desarrollo.

Es de destacar el valioso aporte del Consejo Territorial de Planeación que acompañó este proceso y formuló un documento con juiciosas observaciones y recomendaciones, que, en general, se recogen en el Plan de Desarrollo.

Fue de especial interés la armonización y coherencia entre los planes de desarrollo de los tres niveles de gobierno, nacional, departamental y municipal. Por ello, desde inicios del mes de febrero del presente año, un grupo de profesionales contratados por la Gobernación y por el Departamento Nacional de Planeación acompañaron a los municipios en la elaboración de sus planes.

**Angie Mabel Higidio - Grado 5º**
I.E. Sagrado Corazón de Jesús, San Lorenzo

Así construido, se presentó el proyecto a la Honorable Asamblea Departamental. Los diputados hicieron valiosos aportes y después de un proceso serio de deliberación y discusión, de manera unánime, aprobaron el Plan de Desarrollo 2012 - 2015 "Nariño Mejor". El Plan, tiene como guía la estructura que sugiere la Ley 152 de 1994:

- Parte general que a su vez contiene principios, premisas, enfoques, caracterización y diagnóstico situacional.
- Parte estratégica que incluye la visión, el propósito estratégico y los siete ejes estratégicos con sus respectivos programas, subprogramas y metas.
- Plan Plurianual de Inversiones.
- Mecanismos de ejecución, evaluación y seguimiento.

El Plan reafirma la concepción del Desarrollo Humano Sostenible plasmada en los tres últimos ejercicios de planificación departamental y que, según las Naciones Unidas, "es un desarrollo que no solo genera crecimiento, sino que distribuye sus beneficios equitativamente; regenera el medio ambiente en vez de destruirlo; potencia a las personas en vez de marginarlas; amplía las opciones y oportunidades de las personas y les permite su participación en las decisiones que afectan sus vidas. El Desarrollo Humano Sostenible es un desarrollo que está a favor de los pobres, a favor de la naturaleza, a favor del empleo y a favor de la mujer. Enfatiza el crecimiento, pero un crecimiento con empleos, un crecimiento con protección del medio ambiente, un crecimiento que potencie a la persona, un crecimiento con equidad"(PDDN 2008-2011).

El plan se formula desde un enfoque territorial, lo que implica una mirada del desarrollo del departamento a partir de los recursos, problemas y proyectos estratégicos de cada una de las trece subregiones en que se agruparon los 64 municipios que lo conforman. Con este enfoque, el desarrollo de Nariño solo será posible si se potencian e integran dichas subregiones y además si se avanza particularmente en la integración entre la Costa y la Sierra nariñenses y se aprovecha positivamente su carácter de región de frontera con el Ecuador.

El enfoque poblacional y la perspectiva de derechos, desde los cuales igualmente se formula el plan, conllevan a plantear que el desarrollo del departamento demanda un especial interés por la infancia, la niñez, la juventud, las personas de la tercera edad, por la población en situación de discapacidad y por las víctimas del conflicto interno, hoy particularmente agudizado en Nariño. Así mismo, un compromiso de fondo con el respeto a su multiculturalidad y con los procesos en favor de la mujer y la equidad de géneros.

El segundo componente del Plan está estructurado sobre siete ejes estratégicos: I) Nariño Seguro y en Convivencia Pacífica, II) Nariño Solidario, Incluyente y Generador de Oportunidades para el Buen Vivir, III) Nariño Sostenible, IV) Nariño Productivo y Competitivo, V) Nariño Cultural y Deportivo, VI) Nariño Gobernable, y VII) Nariño Unido, Integrado al País y en Hermandad con el Ecuador y otros Pueblos del Mundo.

La ejecución del Plan, tal como está concebido permitirá avanzar un buen trecho en la construcción colectiva de un Nariño Mejor, partiendo con lo que siempre ha contado el departamento, pero también de nuevas oportunidades derivadas de medidas políticas, financieras y administrativas adoptadas por el Gobierno Nacional.

Desde siempre Nariño se ha caracterizado por tener un pueblo pluriétnico, inteligente, laborioso y bueno, por poseer enormes riquezas naturales y una privilegiada ubicación geopolítica. Nariño ha avanzado en el nivel de formación educativa de sus gentes y en prácticas de buen gobierno.

Con la reciente aprobación de la reforma al Sistema General de Regalías y la Ley Orgánica de Ordenamiento Territorial, el departamento tendrá nuevos recursos para la inversión que demanda su desarrollo, además de herramientas legales que favorecen la cohesión interna por la vía de la convergencia subregional, la gestión de proyectos estratégicos en unión con otros departamentos, la articulación con el gobierno nacional y actores privados para la ejecución de proyectos estratégicos de largo plazo, a partir de lo cual podemos construir un nuevo acuerdo social entre el Estado y el Departamento, que se plasme en un Contrato Plan que contenga los compromisos de las dos entidades territoriales para impulsar conjuntamente el Desarrollo Humano Sostenible de Nariño.

Para caminar un buen trecho en esta dirección en los próximos cuatro años, es necesario que los esfuerzos y recursos de la región, la Nación y la cooperación internacional se destinen prioritariamente a lograr una educación de mayor calidad, pertinencia y

**Encuentro Subregional Río Mayo**
Foto: Oficina de Prensa
Gobernación de Nariño

accesibilidad; a fortalecer la investigación y la innovación tecnológica; a mejorar la infraestructura para la productividad y competitividad; a preservar los recursos ambientales, al tiempo que con urgencia se avance en recobrar la seguridad, la convivencia pacífica y el respeto a los Derechos Humanos y Derecho Internacional Humanitario; en ampliar las oportunidades de trabajo y generación de ingresos; en la integración de las distintas subregiones, etnias y culturas del departamento; en procurar la equidad de género y la inclusión social, económica y política de los grupos poblacionales con menores oportunidades.

Todo esto, sin embargo, puede quedar en buenas intenciones si no ponemos mayor fe en lo que somos capaces, si no persistimos en los esfuerzos para aprovechar nuestras enormes potencialidades, si no planteamos propósitos y sueños colectivos de región y si no nos unimos para asumir de mejor manera nuestras responsabilidades y para elevar nuestra capacidad de interlocución con un Estado tradicionalmente centralista como el Colombiano.

En esta época de globalización y de tratados de libre comercio, se necesita además afianzar los valores culturales y la dignidad del ser nariñense, como sólida plataforma para la interlocución y la cooperación, desde esta frontera surandina, pacífica y amazónica, con el Ecuador, Latinoamérica y el mundo.

**¡Un Nariño Mejor es posible.**
**Hay con que, tenemos con que.**
**Podemos y debemos lograrlo!**

**Raúl Delgado Guerrero**
Gobernador de Nariño

**Encuentro Subregional Telembí**
Foto: Oficina de Prensa
Gobernación de Nariño

**Cayana del Pacífico**
**Foto: Cristian Florez Pai**

**ORDENANZA N° 004**
**(Mayo 28 de 2012)**

**POR MEDIO DE LA CUAL SE ADOPTA EL PLAN DE DESARROLLO DEPARTAMENTAL PERÍODO 2012 – 2015 "NARIÑO MEJOR"**

La Honorable Asamblea Departamental de Nariño, en uso de sus atribuciones constitucionales y legales,

**ORDENA:**

**Artículo primero:** Aprobar el Plan de Desarrollo del departamento de Nariño, para el periodo 2012 – 2015, **"Nariño Mejor",** cuyo contenido es como sigue:

# I. Parte General

## 1. Principios

Los principios son una serie de enunciados éticos que caracterizarán la gestión del gobierno departamental y que se aspira además guíen el accionar de los ciudadanos y ciudadanas nariñenses en su relación con lo público. Desde esta óptica, un **"Nariño Mejor"** será posible si se consolidan entre otros los siguientes:

- Recursos públicos, recursos sagrados como criterio rector de transparencia en todas nuestras iniciativas de cara a la ciudadanía.
- Primacía del interés general sobre cualquier interés particular, por legítimo que sea, como el camino para la convergencia y la equidad social.
- Democracia participativa y buen gobierno, como un camino que incluye a todos y todas en las decisiones tomadas.
- Preservación y uso racional de los recursos naturales, como un imperativo ético con todas las formas de vida y las generaciones futuras: nuestras hijas e hijos.
- Respeto a los derechos humanos y a la diversidad étnica y cultural, como una expresión social de nuestra condición humana.

# 2. Premisas

Las premisas constituyen el reconocimiento de un conjunto de enunciados que nos indican quienes somos, de donde partimos y con que contamos para alcanzar un Desarrollo Humano Sostenible orientado al buen vivir de quienes habitamos el territorio de Nariño. Desde esta visión, un **"Nariño Mejor"** será posible si se parte de las siguientes:

- Nariño es frontera terrestre con Suramérica y marítima con los países del Asia Pacífico.
- Nariño es biodiverso, porque se refleja en la vida del Pacífico, la Amazonía y los Andes.
- Nariño es territorio de costa, piedemonte y sierra. Nariño es afro, indígena, mulato y mestizo.
- Nariño es territorio de subregiones, donde existe un profundo arraigo cultural con el territorio.
- Nariño tiene las más inmensas riquezas humanas, culturales y naturales. No es un departamento pobre.
- Nariño es un territorio predominantemente rural, en el que conviven la pequeña y mediana propiedad con la propiedad colectiva de la tierra.
- Nariño ha vivido mucho tiempo en paz, no tiene como si no inevitable la violencia.
- Nariño ha avanzado en muchos aspectos, sin embargo persisten graves problemas sociales, económicos y ambientales que afectan la calidad de vida de sus habitantes.
- Nariño reconoce obstáculos para el desarrollo que persisten, y promueve la superación de los mismos a partir de la construcción sobre lo construido.

**Plaza de Nariño - Pasto**
Foto: Oficina de Turismo
Gobernación de Nariño

**Encuentro Subregional Sanquianga**
Foto: Oficina de Prensa
Gobernación de Nariño

# 3. Enfoque Conceptual

## Desarrollo Humano Sostenible: El Enfoque Articulador

Este Plan de Desarrollo de Nariño avanza en el camino de construir sobre lo construido, en el que se reconoce la necesidad de transitar por una senda de desarrollo y movilización del bienestar social, que consulte y reconozca el histórico respeto por las particularidades de la diversidad del territorio nariñense, de su gente, de sus modos de producción, intercambio y comercialización, de su cultura y para algunos de su visión simbólica del territorio. De esta forma, el Plan de Desarrollo del Departamento toma como principal referente el enfoque de Desarrollo Humano Sostenible que considera necesario pero no suficiente, avanzar en el crecimiento económico para alcanzar el desarrollo integral, pues la gente además se reconoce en valores y necesidades no materiales que determinan el buen vivir.

De acuerdo al PNUD (1994:7) *"…. El Desarrollo Humano Sostenible es un desarrollo que no sólo genera crecimiento, sino que distribuye sus beneficios equitativamente; regenera el medio ambiente en vez de destruirlo; potencia a las personas en vez de marginarlas; amplía las opciones y oportunidades de las personas y les permite su participación en las decisiones que afectan sus vidas. El Desarrollo Humano Sostenible es un desarrollo que está a favor de los pobres, a favor de la naturaleza, a favor del empleo y a favor de la mujer. Enfatiza el crecimiento, pero un crecimiento con empleos, un crecimiento con protección del medio ambiente, un crecimiento que potencia a la persona, un crecimiento con equidad"*.

De esta forma se privilegia un enfoque de desarrollo que, sin negar los procesos económicos y empresariales modernos, es consistente con la base de la propiedad agraria familiar campesina, con las prácticas culturales de los pueblos indígenas y las comunidades afronariñenses, con la sostenibilidad ambiental; que re-

conoce la equidad con las generaciones presentes y venideras de niños, niñas y jóvenes, con la equidad de los géneros y se opone a toda clase de discriminación y prácticas económicas que atentan contra el medio ambiente y el buen vivir de los que tienen menos oportunidades.

De una manera más amplia, el enfoque de Desarrollo Humano Sostenible, al centrar sus objetivos en el ser humano como un ser social complejo y diverso desde lo cultural, abarca la comprensión e inclusión de visiones, estrategias y acciones que reconocen la diversidad poblacional, sus sueños, expectativas y frustraciones con la idea predominante de desarrollo, que en gran medida ha sido generadora de desigualdades.

## Perspectivas Innovadoras

El enfoque de Desarrollo Humano Sostenible que se acoge en este Plan integra la perspectiva de Derechos Humanos, ciclo de vida, equidad de género, respeto por la diversidad y defensa de los grupos poblacionales históricamente excluidos; ello significa el reconocimiento de sectores de la población que demandan la focalización de las políticas del Estado, para superar las desigualdades sociales que son fruto del bajo acceso a oportunidades de desarrollo. De esta forma la protección, defensa y garantía de los Derechos Humanos son una prioridad en la gestión pública. En este sentido el Plan de Desarrollo asume como un referente importante los Objetivos del Milenio: erradicación de la pobreza extrema y el hambre; educación básica universal; equidad de género y autonomía de la mujer; reducción de la mortalidad infantil; mejoramiento de la salud sexual y reproductiva; combate al VIH sida; reducción de la malaria y el dengue; garantía de sostenibilidad ambiental y promoción de la asociación mundial para el desarrollo.

El enfoque poblacional que se adopta a su vez como parte del Desarrollo Humano Sostenible, orienta, en este Plan de Desarrollo, la aplicación de la perspectiva de ciclo de vida y busca promover la focalización de las políticas públicas en la primera infancia, adolescencia y juventud y también en el adulto mayor. Al respecto, la Resolución 001 de 2011 de la Procuraduría General de la Nación exhorta a los entes territoriales municipales y departamentales a incluir en los Planes de Desarrollo, indicadores de esta perspectiva, directriz que se incorpora en este Plan.

Desde la perspectiva de género se reconoce la necesidad de focalizar estrategias que garanticen la equidad de la mujer en el acceso a oportunidades de desarrollo, en igualdad de condiciones que el hombre. En este sentido, se promueve un equilibrio entre los géneros que dé como resultado una mayor focalización de la política pública a favor de las mujeres y la visibilización social desde las oportunidades de desarrollo y reconocimiento de los derechos de la comunidad LGBTI.

## Desarrollo Endogénico Territorial

Integrar las perspectivas descritas al Desarrollo Humano Sostenible como enfoque articulador, es un esfuerzo importante por construir un modelo plausible que oriente conceptualmente el Plan de Desarrollo que se propone a las y los nariñenses; sin embargo las particularidades de la sociedad, su cultura, economía, recursos naturales e historia, claramente demandan la incorporación activa de estos aspectos en la construcción de la propuesta conceptual que soporta el Plan de Desarrollo. Se trata de integrar la visión del Desarrollo Humano Sostenible, con la del desarrollo endógeno como referente de las potencialidades propias que le permite a las comunidades lo-cales gestionarse su bienvivir (Castells, 1996).

En este contexto, Nariño posee unas extraordinarias riquezas y potencialidades para el desarrollo endógeno de los pueblos y comunidades locales, dada su estratégica ubicación geopolítica, que posibilita la interrelación con el Pacífico biogeográfico, la Amazonía, los Andes y la frontera internacional de Colombia con Sudamérica. Es un departamento de subregiones y frontera, que ha generado relaciones históricas de intercambio que aún persisten, al margen de la dinámica de las políticas públicas y

fuerzas del mercado que, muchas veces, actúan contrario a las relaciones que se han fijado por la hermandad de los pueblos y comunidades que habitan estas tierras, inclusive más allá de las divisiones político administrativas. En este sentido, la visión del desarrollo endógeno en este Plan de Desarrollo referencia las trece subregiones del departamento como territorios con un contenido histórico en el cual se reconoce la población y donde existen los cimientos de un modelo alternativo, que tiene sus bases en la solidaridad y fraternidad.

Otra potencialidad de Nariño para un desarrollo alternativo la constituye el hecho de existir una relativa democratización de la propiedad de la tierra, el 75% del total de propietarios poseen 172.000.000 hectáreas, los resguardos indígenas son titulares de 467.000 hectáreas y las comunidades afrodescendientes de 1.000.000 hectáreas. Es decir, la pequeña propiedad rural y la propiedad comunitaria, en su conjunto, representan el 84% del total de hectáreas de la superficie rural del departamento. Este modelo de distribución de la propiedad que aún subsiste como cimiento latente de un modelo alternativo, ha sido referenciado por Sabogal, quien manifiesta que *"La convivencia de diferentes grupos sociales lo es también de distintas formas de propiedad y, en última instancia, la convivencia de distintas racionalidades económicas. Cada forma económica, o sea, cada forma de propiedad tiene su propia racionalidad. Se trataría de la existencia simultánea, de la convivencia de esas racionalidades distintas, lo que podría proporcionar mejores condiciones de vida, en un estado de dignidad humana; es la convivencia, en últimas, de comunidades con intereses, niveles, costumbres y aspiraciones diferentes"*.

De esta forma, el modelo conceptual que orienta el Plan de Desarrollo Departamental 2012 – 2015 "Nariño Mejor", integra la visión del Desarrollo Humano Sostenible y la del desarrollo endógeno, donde se articulan las perspectivas que le dan énfasis: Derechos Humanos, ciclo de vida, equidad de género, respeto por la diversidad e inclusión de los grupos poblacionales con menores oportunidades.

**Mabel Juliana Gómez Ordoñez**
Grado 5º - I.E. San José de Albán

## Modelo de Desarrollo Humano Sostenible y Endógeno desde la Perspectiva de Derechos: Posibilidades y Limitaciones

El reto de promover el desarrollo en el marco conceptual propuesto, exige una contextualización que permita identificar las posibilidades y limitaciones para su implementación en el departamento de Nariño.

Grandes retos en materia económica. El litoral costero viene atravesando una profunda crisis agraria por los efectos que ha tenido en los últimos años la destrucción de más de 20 mil hectáreas de palma africana, ocasionado por la pudrición del cogollo. Las consecuencias sociales de esta crisis tienen su manifestación en los altos niveles de desempleo de la subregión Pacífico Sur y seguramente están relacionados con el ingreso de muchos campesinos a la economía ilícita del cultivo de coca. La promoción de proyectos alternativos como cacao, balso, caucho, arroz, entre otros, sumada a las características de la propiedad de la tierra, ofrece un panorama promisorio para la formulación y desarrollo de políticas públicas que reorienten el desarrollo económico de la región.

El escenario que enfrenta actualmente el sector de la cadena láctea, en especial la producción y comercialización de productos derivados de la leche, hacen preocupante lo que se avecina para 40 mil familias nariñenses que viven de esta actividad, sobre todo con la llegada de los tratados de libre comercio firmados con Europa y Estados Unidos, dada la precariedad tecnológica del sistema lechero colombiano para acceder a los mercados internacionales. La preocupación sustancial está relacionada con gran parte de las familias del sector, pues entrada la competencia es altamente probable que su actividad económica sea residual y sin valor agregado para participar en un mercado que exigiría, no solo de buenas prácticas ganaderas, sino la garantía de un producto fitosanitario que pueda ser ofertado de manera sostenible.

Grandes retos en materia ambiental. Los altos niveles de contaminación de los ríos del departamento, la explotación minera descontrolada y los cultivos ilícitos y su transformación para producir clorhidrato de cocaína, son factores altamente impactantes en los cuerpos de agua y la ecología de la región.

Grandes retos en materia de seguridad y convivencia. La escalada del conflicto armado asociada al impacto permanente del narcotráfico que prohíja múltiples formas delincuenciales (presencia de cultivos ilícitos, tráfico de armas, bandas criminales), plantea la necesidad de prever una gran crisis humanitaria, expresada en desplazamiento forzado, en altos índices de homicidios, víctimas de minas antipersona, confinamiento de comunidades, reclutamiento de adolescentes y jóvenes por parte de grupos armados al margen de la ley, entre otros hechos de violencia como los acaecidos el 2 de febrero de 2012 en Tumaco.

Grandes retos en lo social. En Nariño 60 de sus 64 municipios presentan un índice de necesidades básicas insatisfechas por encima del 35%, lo cual se constituye en un enorme reto para la administración departamental, que en un trabajo conjunto con los alcaldes, el gobierno nacional y aliados públicos y privados, debe procurar mover positivamente los indicadores de desarrollo social.

Grandes retos en educación. Los obstáculos al desarrollo son más prominentes con los indicadores del sistema educativo de Nariño, pues es evidente el rezago con respecto al promedio nacional, en cobertura y calidad de la educación, excepto en pruebas Saber grados 5º y 9º. Este reto es mayúsculo si se plantea la convergencia subregional como un propósito estratégico para la unidad regional, pues las diferencias de educación son sustancialmente preocupantes en algunas de las subregiones que integran el departamento.

Grandes retos de identidad e integración regional y subregional. El reto es lograr la estructuración y el desarrollo de un sistema de subregiones del departamento, tomando como referencia el contexto histórico, económico, cultural y político que lo ha so-

portado. Se trata de aprovechar el marco jurídico reciente, como la Ley Orgánica de Ordenamiento Territorial, la Ley 1451 de 2010 que sanciona el Plan Nacional de Desarrollo y las Leyes 4953 y 4950 de 2011 por las cuales se asignan regalías a los departamentos y municipios.

De esta forma, la incoherencia social y ambiental del modelo dominante en Colombia y en el mundo debe constituirse en la razón fundamental para persistir, desde la periferia del sistema, a pesar de los obstáculos y dificultades, en un esfuerzo colectivo de largo aliento encaminado a consolidar en la región, un proceso humano, solidario, sostenible, incluyente; un modelo para la vida, la paz, el bienestar y la democracia (PDDN, 2008 - 2011).

El Plan de Desarrollo para el periodo 2012 - 2015 marca su identidad en la profundización de la subregionalización del departamento, como una mirada conceptual que interpreta no solo las asimetrías del desarrollo con otros departamentos de Colombia, sino también al interior del mismo departamento. Desigualdades que han hecho evidente el profundo divorcio entre sierra y costa, de tal forma que históricamente el centro del poder político ha estado de espaldas a las oportunidades que ofrece la diversidad de recursos de una región con la mayor potencialidad para el desarrollo del departamento. Por ello, este Plan de Desarrollo concibe la Unidad Regional de Nariño, como un propósito estratégico de todos y todas, que orienta de manera diferenciada al departamento por una senda de desarrollo que se debe reflejar en la movilización positiva de los indicadores sociales en los próximos cuatro años. El reto es que las acciones de gobierno contribuyan, principalmente a cerrar las brechas de desigualdades entre las subregiones del departamento y de él con la Nación.

**Grupo de Estudiantes**
C.E. El Lecheral, Taminango




**Jonathan Andrés - Grado 3º**
I.E. Rafael Uribe Uribe, Buesaco

Laguna de la Cocha
Foto: Oficina de Prensa
Gobernación de Nariño

# 4. Diagnóstico General

## 4.1 Caracterización Regional

### 4.1.1 Referentes Espaciales

El El departamento de Nariño se ubica al sur occidente de Colombia, en la frontera con el Ecuador. Limita por el norte con el departamento del Cauca, por el este con el departamento del Putumayo, por el sur con la República del Ecuador y por el oeste con el océano Pacífico. El departamento tiene una excelente ubicación geográfica porque en él confluyen el pie de monte de la Amazonía, los Andes y la frontera internacional de Colombia con Suramérica y los países de la cuenca del Pacífico. Está integrado por tres grandes regiones geográficas de Colombia: la llanura del Pacífico en el sector oriental, que representa una extensión del 52% del departamento, la Región Andina que atraviesa el departamento por el centro de norte a sur, que representa el 40% del territorio, y la Vertiente Amazónica ubicada al suroriente del mismo, con el 8% de la extensión territorial de Nariño.

Su posición astronómica está entre los 0º 21´ y 2º 40´ de latitud norte (desembocadura del río Iscuandé); y entre los 76º 50´ (cerro Petacas y Ánimas) y 79º 02´ (Cabo Manglares) de longitud oeste, del meridiano de Greenwich.

### 4.1.2 Referentes Ambientales y Climatológicos

Por su excelente ubicación geográfica, en el departamento de Nariño confluyen tres grandes valores estratégicos: el Pacífico Biogeográfico, reconocido como una de las regiones de mayor productividad ecosistémica del mundo, por su biodiversidad, producción de agua, oxígeno y captura de $CO_2$; la Amazonía, que se ha constituido en la reserva ecológica del planeta por su importancia ecosistémica y por la producción de oxígeno y captura de gases efecto invernadero; y los Andes, que albergan la cuna de la identidad cultural de gran parte de los pueblos latinoamericanos.

La riqueza ecosistémica del departamento se traduce en distintos valores estratégicos: dos sistemas estuarinos presentes en la desembocadura de los ríos Mira y Patía, con una extensión de 135 mil hectáreas de Mangle, que representan el 40% de la superficie del país; 130 mil hectáreas en ecosistema de Guandal; 87 mil hectáreas de Páramo, en el que se encuentran *Bordoncillo, Galeras, Azufral, Cumbal, Chiles, Paja Blanca, Doña Juana y Azonalez*. Desde el punto de vista de las formaciones vegetales, se encuentra la presencia de bosques subxerofiticos tropicales, bosque húmedo tropical y ecuatorial tropical. También está la presencia de ecosistemas de alta montaña, asociada a la selva húmeda, selva nublada, páramo, subpáramo y nival, que en el contexto de la variedad topográfica, climática e hidrográfica, contribuyen a la conformación de hábitat de una gran diversidad y riqueza florística y faunística en Nariño (PDDN, 2008 - 2011).

Nariño goza de una gran variedad de climas, producto tanto de su diversa topografía, como de la influencia de la verticalidad del sol, al pertenecer a las zonas de bajas latitudes. De esta forma, la topografía del territorio del departamento le permite disfrutar de temperaturas cálidas, templadas, frías, de páramo y nevado.

El piso térmico cálido cobija aproximadamente al 56% de la superficie del departamento, especialmente en la llanura del Pacífico, con una temperatura promedio superior a los 24°C, donde los cultivos principales son: arroz, cacao y palma africana. El piso térmico templado cubre un 17% de la superficie de Nariño, especialmente a lo largo de las vertientes que forman la parte media de los ríos Guáitara, Juanambú y Mayo, con una temperatura que varía entre los 18°C y los 24°C, con cultivos principales de: caña, café, fríjol y frutales. El piso térmico frío abarca el 18% del territorio nariñense, con una temperatura que varía entre los 12°C y los 18°C, tiene como principales cultivos: papa, verduras, hortalizas y cereales. En esta área se localiza la mayor parte de la población. El piso térmico páramo corresponde a un 9% del área de Nariño. En las partes bajas se cultiva papa; las más altas están cubiertas con vegetación natural. Las nieves cubren los volcanes nevados de Chiles y Cumbal con alturas superiores a los 4700 m.s.n.m.

## 4.1.3. Referentes Etnico - Poblacionales

La población total de Nariño, según las proyecciones del DANE en el Censo 2005 para el año 2011, es de 1.660.087 habitantes que representa el 3,6% de la población nacional, de los cuales 170.714 (10,28%) son indígenas y 270.433 (18,8%) afrodescendientes. Porcentualmente el 51.84% de la población está ubicada en la parte rural y el resto, es decir, 48.16% en el área urbana, lo que indica la ruralidad existente en el departamento. (Ver cuadro 1 del anexo 1).

La población indígena del departamento se encuentra distribuida en siete pueblos: Pastos con 132.000 habitantes (77,32%), seguido por los Awá con 26.800 habitantes (15,69%), Eperara Siapidara con 4.500 habitantes (2,63%), Quillasinga con 4.008 habitantes (2,34%), los Inga con 3.041 habitantes (1,78%) , la etnia Kofán con 160 habitantes (0,093%) -DANE, 2005-, y el pueblo Nasa. Geográficamente los pueblos indígenas de Nariño se distribuyen en el territorio en 38 municipios del departamento.

La población afrodescendiente habita principalmente en la costa Pacífica y en el Piedemonte Costero, que es la región más extensa de Nariño (19.737 Km2) de las tierras departamentales. Los 12 municipios que albergan la población afrodescendiente, se encuentran en tres ecosistemas fundamentales para la vida: una franja paralela a las aguas oceánicas, que comprende 10 km. de ancho, denominado como andén aluvial, y otro, mucho más extenso, de 2.350 Km2, denominado la zona de bosques que comprende los ecosistemas de formaciones aluviales y el de las colinas bajas y altas.

**Grupo de Trabajo Plan de Desarrollo**
Foto: Oficina de Prensa
Gobernación de Nariño

### 4.1.4 Referentes Territoriales

La realidad histórica, cultural y simbólica del territorio, ofrece a este Plan de Desarrollo el enfoque diferencial, que es congruente con el Plan de Desarrollo Nacional (DNP, 2010:27), al plantear el reto de lograr el Desarrollo Humano Sostenible de manera convergente, reconociendo y aprovechando las capacidades económicas, sociales, institucionales e iniciativas diferenciales en las subregiones y municipios del departamento, para consolidar un proceso de desarrollo endógeno. A continuación se describen los referentes territoriales (13 subregiones) que promoverá el Plan de Desarrollo, para consolidar las iniciativas y proyectos estratégicos de manera diferencial en el departamento de Nariño.

### 4.1.5 Subregiones de Nariño

La interrelación ambiental y cultural ha configurado a Nariño como un departamento de costa, sierra y pie de monte costero, integrado por trece (13) subregiones, claramente identificables, así:

**Subregiones**

1. Sanquianga
2. Pacífico Sur
3. Telembí
4. Pie de Monte Costero
5. Ex-Provincia de Obando
6. Sabana
7. Abades
8. Occidente
9. Cordillera
10. Centro
11. Juanambú
12. Río Mayo
13. Guambuyaco




# 1. Subregión del Sanquianga

## Ubicación y Población

Esta subregión está ubicada al Norte de la parte costera de Nariño y la integran los municipios de: El Charco, La Tola, Mosquera, Olaya Herrera y Santa Bárbara. Posee una extensión de 5.844 Km2 aproximadamente, que equivalen al 16.81% del área total del Departamento. Su población es de 101.713 habitantes, que corresponden al 6.13% del total del Departamento; de los cuales 33.258 están ubicados en el sector urbano y 68.455 en el sector rural. El 52% son hombres y el 48% mujeres. Etnográficamente está compuesto por 1.778 indígenas y 67.165 afrocolombianos.

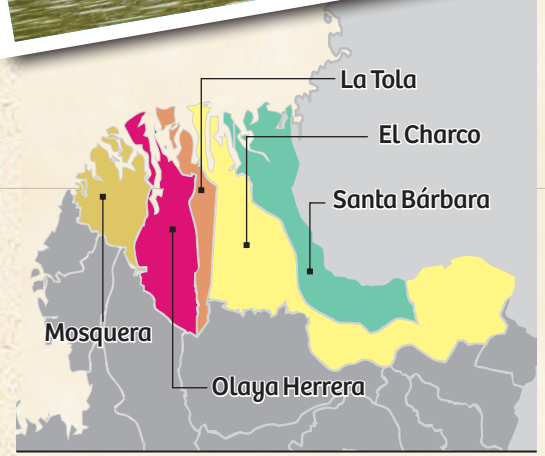


## Visión

"En el año 2015 la Subregión de Sanquianga será un territorio con mejor gobernabilidad, seguridad democrática, educada, con conocimientos tecnológicos y productivos, lleno de alegrías de nuestras riquezas culturales, con grandes vías para la conectividad terrestre, fluvial y marítima, con gran sostenibilidad, aprovechando la biodiversidad".

## Economía

Las actividades económicas más importantes de esta subregión están basadas en el sector agropecuario y pesquero, destacándose el cultivo de plátano, coco, cacao, caña de azúcar y frutas tropicales; las actividades de pesca se realizan de forma artesanal, con instrumentos y aparejos bastantes precarios en la zona marina y zona de manglares. También cabe resaltar la minería, la explotación de ganado bovino y especies menores.

## Educación

En el sector educativo para el año 2011 la subregión del Sanquianga presenta una cobertura neta en el nivel preescolar de 24%, en primaria 76%, en secundaria 20% y en media 5%. El porcentaje de analfabetismo es de 14.34%.

## Salud

La cobertura de aseguramiento en Régimen Subsidiado de Salud es de 76%; la razón de mortalidad materna por cien mil nacidos vivos es de 85.52, la tasa de mortalidad infantil por 1.000 nacidos vivos para el año 2011 es de 65%; mientras que la del Departamento es de 40.56% y el porcentaje de embarazos en adolescentes es de 28%.

## Servicios Públicos

La cobertura de acueducto en el sector rural es de 4.9% y en el urbano de 55% y de alcantarillado en el sector rural es de 0.4% y en el urbano de 8%.

## Situación Social

El índice de Necesidades Básicas Insatisfechas NBI es de 81% y el Índice de Calidad de Vida ICV es de 46%. Para el 2011 la población en situación de desplazamiento por municipios receptores fue de 24.718 personas y por municipios expulsores de 44.172. En este mismo año se presentaron 17 homicidios.

# 2. Subregión del Pacífico Sur

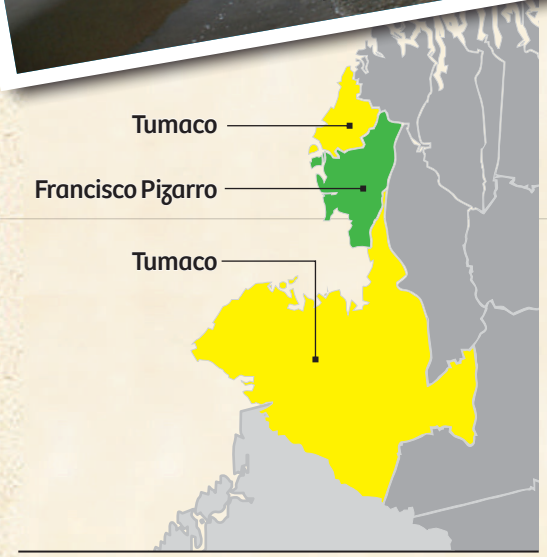


## Visión

En el 2015 la subregión Pacífico Sur será un verdadero paraíso terrenal como todos sus pobladores lo han soñado, Isla Perla del Pacifico con toda su alegría, cultura y esplendor; cubierto de muchas riquezas propias como su manglar, sus ríos, su mar, sus cultivos. Llegar a ser un puerto conectado con Colombia y el mundo con vías de acceso, para exportar sus riquezas e impulsar a Tumaco como uno de los principales lugares turísticos de Colombia, con espacios recreativos, culturales y deportivos para nuestros niños y jóvenes.

## Ubicación y Población

Esta subregión está ubicada al Sur de la costa pacífica de Nariño y la integran los municipios de: Tumaco y Francisco Pizarro. Posee una extensión de 4.734 Km2 aprox., que equivalen al 13.61% del área total del Departamento. Su población es de 196.316 habitantes que corresponden al 11.83% del total del Departamento; los cuales 106.747 están ubicados en el sector urbano y 89.572 en el sector rural. El 50% son hombres y el 50% mujeres. Etnográficamente está compuesta por 7.461 indígenas y 139.496 afrocolombianos.

## Economía

Las actividades económicas más importantes de esta subregión están basadas en el sector agropecuario y pesquero, destacándose el cultivo de plátano, palma africana, coco, cacao, banano, arroz, maíz y frutas tropicales. En Tumaco se destaca la cría de camarones, los enlatados y la extracción de palma africana. También cabe resaltar la minería, la explotación de ganado bovino y especies menores.

## Educación

En el sector educativo para el año 2011, la subregión presenta una cobertura neta en nivel preescolar de 22%, en primaria 50%, en secundaria 16% y en media 5%. El porcentaje de analfabetismo es de 20.69%.

## Salud

La cobertura de aseguramiento en Régimen Subsidiado es de 80%; la razón de mortalidad materna por cien mil nacidos vivos es de 114.42, la tasa de mortalidad infantil por 1.000 nacidos vivos para el año 2011 es de 54%; mientras que la del Departamento es de 40.56% y el porcentaje de embarazos en adolescentes es de 27%.

## Servicios Públicos

La cobertura de acueducto en el sector rural es de 4.9% y en el urbano de 55%, alcantarillado en el sector rural es de 0.4% y en el urbano de 8%.

## Situación Social

El índice de Necesidades Básicas Insatisfechas NBI es de 81% y el Índice de Calidad de Vida ICV es de 46%. Para el 2011 la población en situación de desplazamiento por municipios receptores fue de 24.718 personas y por municipios expulsores de 44.172. En este mismo año se presentaron 17 homicidios.




# 3. Subregión del Telembí

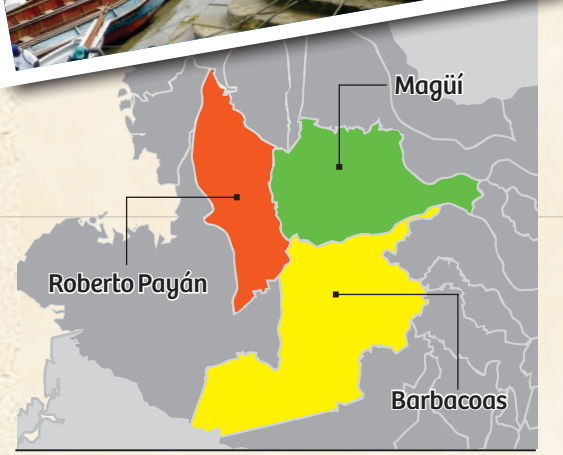


## Visión

La subregión del Telembí en el 2015, será un territorio con una identidad cultural fortalecida, donde su población se sienta orgullosa de su origen, color y costumbres. La seguridad y la convivencia pacífica caracterizarán a esta subregión, poblada de gente humilde, laboriosa y progresista. La población residente tendrá acceso a servicios de educación y salud acordes a sus necesidades. El sistema educativo considerará las particularidades de la subregión y las limitaciones de la misma, en un esquema de pertinencia y calidad.

Los jóvenes tendrán acceso a educación superior, con miras a formar un capital humano fuerte que se convierta en dinamizador de un proceso de desarrollo endógeno. Esta subregión tendrá un desarrollo dinámico del sector agropecuario, donde la agroindustria se convierta en un medio para la creación de valor agregado, en especial, en las cadenas del cacao y coco.

## Ubicación y Población

Esta subregión está ubicada en la llanura del pacifico Nariñense y la integran los municipios de: Barbacoas, Roberto Payán y Magüí-Payán. Posee una extensión de 6.206 Km2 aprox., que equivale al 17.85% del área total del Depto. Su población es de 74.581 habitantes que corresponden al 4.49% del total del Departamento; de los cuales 19.497 están ubicados en el sector urbano y 55.084 en el sector rural. El 52% son hombres y el 48% mujeres. Etnográficamente está compuesto por 5.200 indígenas y 48.156 afrocolombianos.

## Economía

Las actividades económicas más importantes están basadas en la minería y en el sector agropecuario, destacándose el cultivo de arroz, cacao, plátano y frutales. También cabe resaltar la explotación de ganado bovino y especies menores.

## Educación

Para el año 2011 la subregión presenta una cobertura neta en el nivel preescolar de 35%, en primaria 84%, en secundaria 25% y en media 6%. El porcentaje de analfabetismo es de 25.92%.

## Salud

La cobertura de aseguramiento en Régimen Subsidiado es de 76%; la razón de mortalidad materna por cien mil nacidos vivos es de 395.89, la tasa de mortalidad infantil por 1.000 nacidos vivos para el año 2011 es de 64%; mientras que la del Departamento es de 40.56% y el porcentaje de embarazos en adolescentes es de 28%.

## Servicios Públicos

La cobertura de acueducto y alcantarillado en el sector rural y urbano es de 10% y 85% y de 3% y 32% respectivamente.

## Situación Social

El índice de Necesidades Básicas Insatisfechas NBI es de 76% y el ICV es de 49%. Para el 2011 la población en situación de desplazamiento por municipios receptores fue de 10.928 personas y por municipios expulsores de 27.682. En este mismo año se presentaron 33 homicidios.




# 4. Subregión del Pie de Monte Costero

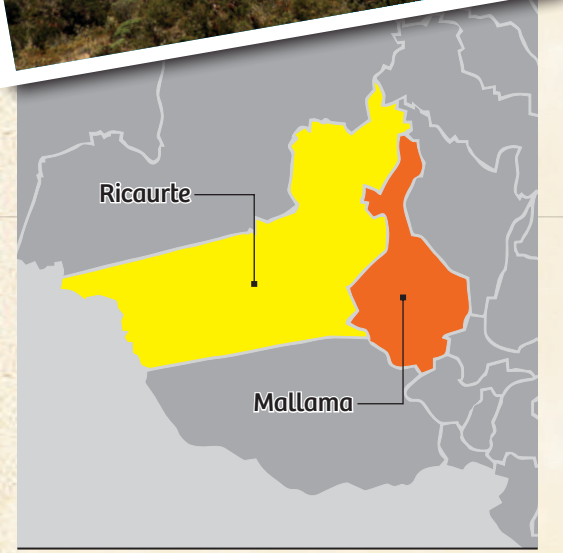


## Visión

En el año 2015 el Pie de Monte Costero cuenta con centros educativos incluyentes y programas pertinentes; con centros hospitalarios de primer nivel, una mejor seguridad ciudadana y oportunidades de trabajo, siendo más competitivos a nivel Local, Regional y Nacional.

## Ubicación y Población

Esta subregión está ubicada en el Pie de Monte Costero de Nariño y la integran los municipios de: Ricaurte y Mallama. Posee una extensión de 2.953 Km2 aprox., que equivalen al 8.49% del área total del Departamento. Su población es de 25.428 habitantes que corresponden al 1.53% del total del Departamento; de los cuales 3.624 están ubicados en el sector urbano y 21.804 en el sector rural. El 52% son hombres y el 48% mujeres. Etnográficamente está compuesto por 17.668 indígenas y 171 afro colombianos.

## Economía

Las actividades económicas más importantes de esta subregión están basadas en el sector agropecuario destacándose el cultivo de maíz, plátano, caña panelera y otros secundarios como la yuca, café, frijol, papa en las partes más altas y frutas en general; igualmente es significativa la explotación de ganado bovino y especies menores. También cabe resaltar la actividad artesanal y minera.

## Educación

En el sector educativo para el año 2011 la subregión del Pie de Monte Costero presenta una cobertura neta en el nivel preescolar de 42%, en primaria 74%, en secundaria 36% y en media 18%. El porcentaje de analfabetismo es de 22.13%.

## Salud

La cobertura de aseguramiento en Régimen Subsidiado es de 93%; la razón de mortalidad materna por cien mil nacidos vivos es de 0, la tasa de mortalidad infantil por 1.000 nacidos vivos para el año 2011 es de 71%; mientras que la del departamento es de 40.56% y el porcentaje de embarazos en adolescentes es de 24%.

## Servicios Públicos

La cobertura de acueducto en el sector rural es de 36% y en el urbano de 96% y de alcantarillado en el sector rural es de 8% y en el urbano de 79%.

## Situación Social

El índice de Necesidades Básicas Insatisfechas NBI es de 59% y el Índice de Calidad de Vida ICV es de 53%. Para el 2011 la población en situación de desplazamiento por municipios receptores fue de 3.604 personas y por municipios expulsores de 4.744. En este mismo año se presentaron 3 homicidios.

# 5. Subregión de la Ex-Provincia de Obando

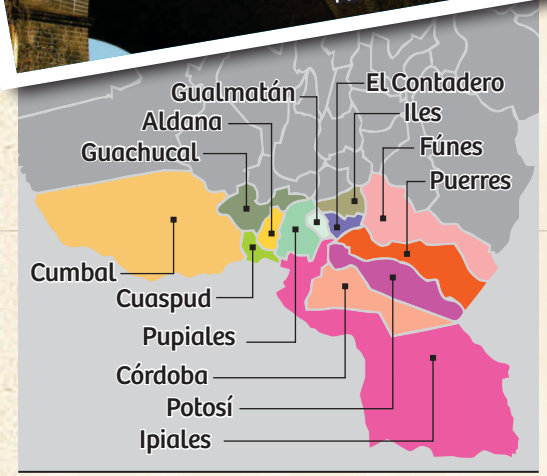


## Visión

"Para el año 2015, la subregión de la Ex-Provincia de Obando será reconocida a nivel Departamental y Nacional por ser segura, con altos índices de Desarrollo Humano Sostenible, basado en una educación de alta calidad y sin ningún niño, niña en edad escolar por fuera del sistema educativo, con una excelente infraestructura vial que conecte a la subregión con el Departamento y el resto del país; donde el campo sea la fuente de nuestra riqueza; donde se promueva una gran cadena de oportunidades, aprovechando su posición geoestratégica de frontera; donde la participación ciudadana sea activa y responsable guiada por líderes comprometidos y gestionadores; donde todos nos comprometamos para la conservación de un medio ambiente para la vida; donde cada ciudadano se sienta feliz y orgulloso de ser habitante de la subregión de Obando"

## Ubicación y Población

Esta ubicada al sur de Nariño y la integran los municipios de: Ipiales, Guachucal, Aldana, Cumbal, Cuaspud, Pupiales, Puerres, Córdoba, Potosí, El Contadero, Gualmatán, Iles y Funes. Posee una extensión de 4.894 Km2 aprox.. que equivale al 14.07% del área total del Depto. Su población es de 273.776 habitantes que corresponden al 16.49% del total del Depto; de los cuales 124.646 están ubicados en el sector urbano y 149.130 en el sector rural. El 50% son hombres y el 50% mujeres. Etnográficamente está compuesto por 92.059 indígenas y 268 afrocolombianos.

## Economía

Las actividades más importantes de esta subregión están basadas en el sector agropecuario destacándose el cultivo de papa, maíz, trigo, cebada, frijol; igualmente es significativa la explotación de ganado bovino, porcino, caballar y especies menores. También cabe resaltar la actividad comercial y artesanal.

## Educación

Para el año 2011 la subregión de Obando presenta una cobertura neta en el nivel preescolar de 58%, en primaria 91%, en secundaria 70% y en media 43%. El porcentaje de analfabetismo es de 8.97%.

## Salud

La cobertura de aseguramiento en Régimen Subsidiado es de 96%; la razón de mortalidad materna por cien mil nacidos vivos es de 108.87, la tasa de mortalidad infantil por 1.000 nacidos vivos para el año 2011 es de 37%; mientras que la del departamento es de 40.56% y el porcentaje de embarazos en adolescentes es de 22%.

## Servicios Públicos

La cobertura de acueducto y alcantarillado en el sector rural es de 65% y 26%, y en el urbano de 97% y 96% respectivamente.

## Situación Social

El Índice de Necesidades Básicas Insatisfechas NBI es de 40% y el ICV es de 67%. Para el 2011 la población en situación de desplazamiento por municipios receptores fue de 11.216 personas y por municipios expulsores de 4.973. En este mismo año se presentaron 59 homicidios.

# 6. Subregión de la Sabana

## Visión

En el 2015, la Sabana es una subregión sustentable, sostenible y competitiva en sectores tradicionalmente productivos, y en sus potencialidades, trascendiendo las fronteras departamental, nacional e internacional, con mentalidad emprendedora y generadora de oportunidades.

## Ubicación y Población

Esta subregión está ubicada al Sur de Nariño y la integran los municipios de: Túquerres, Imués, Guaitarilla, Ospina y Sapuyes. Posee una extensión de 643 Km2 aprox., que equivalen al 1.85% del área total del Departamento. Su población es de 75.692 habitantes que corresponden al 4.56% del total del Departamento; de los cuales 25.712 están ubicados en el sector urbano y 49.980 en el sector rural. El 50% son hombres y el 50% mujeres. Etnográficamente está compuesto por 15.358 indígenas y 3.404 afrocolombianos.

## Economía

Las actividades económicas más importantes de esta subregión están basadas en el sector agropecuario destacándose el cultivo de la papa, trigo, cebada, maíz, arveja, hortalizas y los pastos mejorados; igualmente es significativa la explotación de ganado bovino, porcino, caballar y especies menores. También cabe resaltar la actividad comercial y artesanal.

## Educación

En el sector educativo para el año 2011 la Subregión de la Sabana presenta una cobertura neta en el nivel preescolar de 51%, en primaria 87%, en secundaria 65% y en media 37%. El porcentaje de analfabetismo es de 6.27%.

## Salud

La cobertura de aseguramiento en Régimen Subsidiado es de 95%; la razón de mortalidad materna por cien mil nacidos vivos es de 256.71, la tasa de mortalidad infantil por 1.000 nacidos vivos para el año 2011 es de 35%; mientras que la del Depto. es de 40.56% y el porcentaje de embarazos en adolescentes es de 24%.

## Servicios Públicos

La cobertura de acueducto en el sector rural es de 78% y en el urbano de 99% y de alcantarillado en el sector rural es de 10% y en el urbano de 92%.

## Situación Social

El Índice de Necesidades Básicas Insatisfechas NBI es de 46% y el Índice de Calidad de Vida ICV es de 65%. Para el 2011 la población en situación de desplazamiento por municipios receptores fue de 766 personas y por municipios expulsores de 529. En este mismo año se presentaron 15 homicidios.




# 7. Subregión de Abades

## Ubicación y Población

Esta subregión está ubicada al suroccidente del Depto. y la integran los municipios de: Samaniego, Santacruz y Providencia. Posee una extensión de 1.362 Km2 aprox., que equivalen al 3.92% del área total del Depto. Su población es de 87.436 habitantes que corresponden al 5.27% del total del Depto; de los cuales 29.411 están ubicados en el sector urbano y 58.025 en el sector rural. El 51% son hombres y el 49% mujeres. Etnográficamente está compuesto por 10.119 indígenas y 2,313 afrocolombianos.

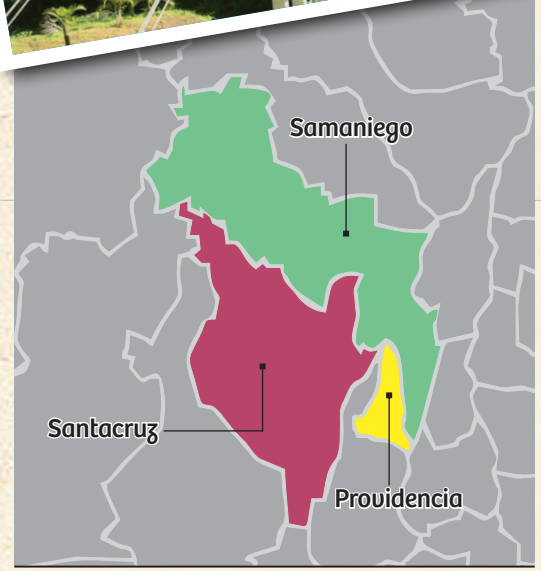


## Visión

En el 2015 Abades será el nodo de desarrollo Departamental con una adecuada infraestructura educativa, de salud, institucional y social, con un sector productivo competitivo, posicionándose a nivel Departamental, Nacional e Internacional.

## Economía

Las actividades económicas más importantes de esta Subregión están basadas en el sector agropecuario destacándose el cultivo de caña de azúcar, café, maíz, fríjol, cebolla cabezona, plátano, cítricos y frutales en general, igualmente es significativa la explotación de ganado bovino y especies menores. También cabe resaltar la actividad minera y artesanal.

## Educación

En el sector educativo para el año 2011 la Subregión de los Abades presenta una cobertura neta en el nivel preescolar de 18%, en primaria 36%, en secundaria 22% y en media 12%. El porcentaje de analfabetismo es de 5.36%.

## Salud

La cobertura de aseguramiento en Régimen Subsidiado es de 94%; la razón de mortalidad materna por cien mil nacidos vivos es de 197.13, la tasa de mortalidad infantil por 1.000 nacidos vivos para el año 2011 es de 47%; mientras que la del Departamento es de 40.56% y el porcentaje de embarazos en adolescentes es de 23%.

## Servicios Públicos

La cobertura de acueducto en el sector rural es de 55% y en el urbano de 95% y de alcantarillado en el sector rural es de 6% y en el urbano de 97%.

## Situación Social

El Índice de Necesidades Básicas Insatisfechas NBI es de 61% y el Índice de Calidad de Vida ICV es de 56%. Para el 2011 la población en situación de desplazamiento por municipios receptores fue de 7.730 personas y por municipios expulsores de 7.474. En este mismo año se presentaron 13 homicidios.

# 9. Subregión de la Cordillera

## Visión

La subregión de la Cordillera en el año 2015, será una región auto sostenible, pacifica e incluyente, en paz y convivencia pacífica, con una economía basada en cultivos lícitos, líder en la producción de café, cacao, y frutales, pionero en el ecoturismo, competitiva, con talento humano con visión empresarial, una región fundamentada en el respeto de los derechos humanos, con gobernanza y gobiernos sin vicios de corrupción.

## Ubicación y Población

La subregión de la Coordillera está ubicada al Noroccidente de Nariño y la integran los municipios de: Taminango, Policarpa, Cumbitara, El Rosario y Leiva. Posee una extensión de 1.959 Km2 aprox., que equivalen al 5.63% del área total del Departamento. Su población es de 72.025 habi-tantes que corresponden al 4.34% del total del Departamento; de los cuales 16.046 están ubicados en el sector urbano y 55.979 en el sector rural. El 52% son hombres y el 48.% mujeres. Etnográficamente está compuesto por 66 indígenas y 1.236 afrocolombianos.

## Economía

Las actividades económicas más importantes de esta subregión están basadas en el sector agropecuario destacándose el cultivo de caña de azúcar, café, plátano, maíz, maní y frutales; igualmente es significativa la explotación de ganado bovino, porcino y especies menores. También cabe resaltar la actividad minera.

## Educación

En el sector educativo para el año 2011 la Subregión de la Cordillera presenta una cobertura neta en el nivel preescolar de 46%, en primaria 71%, en secundaria 38% y en media 16%. El porcentaje de analfabetismo es de 12.152%.

## Salud

La cobertura de aseguramiento en Régimen Subsidiado es de 92%; la razón de mortalidad materna por cien mil nacidos vivos es de 0, la tasa de mortalidad infantil por 1.000 nacidos vivos para el año 2011 es de 45%; mientras que la del departamento es de 40.56% y el porcentaje de embarazos en adolescentes es de 28%.

## Servicios Públicos

La cobertura de acueducto en el sector rural es de 67% y en el urbano de 99% y de alcantarillado en el sector rural es de 24% y en el urbano de 81%.

## Situación Social

El Índice de Necesidades Básicas Insatisfechas NBI es de 67% y el Índice de Calidad de Vida ICV es de 59%. Para el 2011 la población en situación de desplazamiento por municipios receptores fue de 16.555 personas y por municipios expulsores de 28.699. En este mismo año se presentaron 35 homicidios.


Hacienda San Antonio de Bomboná
Municipio de Consacá

# 8. Subregión de Occidente

## Ubicación y Población

Esta Subregión está ubicada al Occidente de Nariño y la integran los municipios de: Sandoná, Linares, Consacá y Ancuya. Posee una extensión de 452 Km2 aprox., que equivale al 1.30% del área total del Departamento. Su población es de 53.837 habitantes que corresponden al 3.24% del total del Departamento.; de los cuales 17.298 están ubicados en el sector urbano y 36.539 en el sector rural. El 52% son hombres y el 48% mujeres. Etnográficamente está compuesto por 14 indígenas y 106 afrocolombianos.

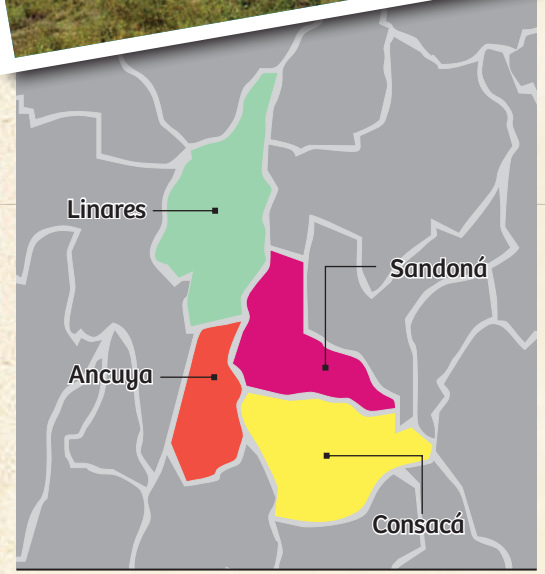


## Visión

La Subregión de Occidente para el año 2015 será una región socialmente productiva, que la equidad y la justicia social permita el desarrollo económico, turístico y educativo, con ambientes seguros, prósperos y saludables.

## Economía

Las actividades económicas más importantes de esta subregión están basadas en el sector agropecuario destacándose el cultivo del café, plátano, maíz, yuca, fique, caña de azúcar y frutales; igualmente es significativa la explotación de ganado bovino, porcino y especies menores. También cabe resaltar la actividad artesanal y comercial.

## Educación

En el sector educativo para el año 2011 la subregión de Occidente presenta una cobertura neta en el nivel preescolar de 53%, en primaria 87%, en secundaria 48% y en media 36%. El porcentaje de analfabetismo es de 13.61%.

## Salud

La cobertura de aseguramiento en Régimen Subsidiado de Salud es de 94%; la razón de mortalidad materna por cien mil nacidos vivos es de 0, la tasa de mortalidad infantil por 1.000 nacidos vivos para el año 2011 es de 36%; mientras que la del Departamento es de 40.56% y el porcentaje de embarazos en adolescentes es de 23%.

## Servicios Públicos

la cobertura de acueducto en el sector rural es de 94% y en el urbano de 100% y de alcantarillado en el sector rural es de 20% y en el urbano de 97%.

## Situación Social

El índice de Necesidades Básicas Insatisfechas NBI es de 48% y el Índice de Calidad de Vida ICV es de 63%. Para el 2011 la población en situación de desplazamiento por municipios receptores fue de 4.122 personas y por municipios expulsores de 1.376. En este mismo año se presentaron 3 homicidios.

Volcán Galeras desde el Aeropuerto de Pasto
Municipio de Chachagüí

# 10. Subregión Centro

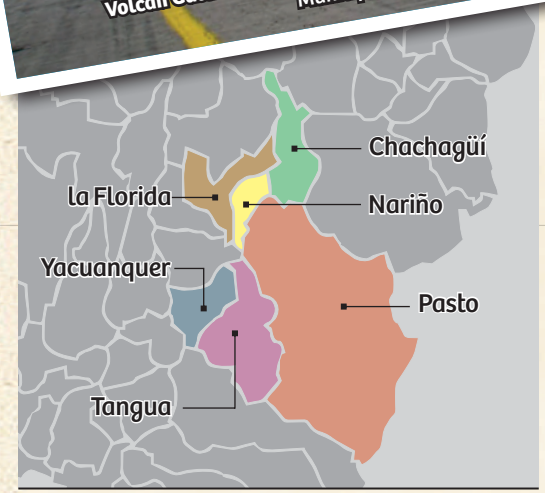


## Visión

En el año 2015 la subregión Centro será un polo de desarrollo comercial de la producción integral agropecuaria de Nariño, con las mejores vías de comunicación del Departamento, proporcionando una mejor calidad de vida a sus habitantes, con posibilidad de acceder a una excelente calidad educativa, de vivienda y salud, conservando el ambiente natural y protegiendo las microcuencas, comunidades en paz y convivencia social.

## Ubicación y Población

Esta subregión está ubicada en el centro del Departamento y la integran los municipios de: Pasto, Nariño, La Florida, Yacuanquer, Tangua y Chachagüí. Posee una extensión de 1.878 Km2, que equivalen al 5.40% del área total del Departamento. Su población es de 466.331 habitantes que corresponden al 28.09% del total del Depto.; de los cuales 360.966 están ubicados en el sector urbano y 105.365 en el sector rural. El 48.0% son hombres y el 52.0% mujeres. Etnográficamente está compuesto por 2.924 indígenas y 6.300 afrocolombianos.

## Economía

Las actividades más importantes de esta subregión están basadas en el sector agropecuario destacándose los cultivos de papa, maíz, frijol, hortalizas; igualmente es significativa la explotación de ganado bovino, porcino, equino y especies menores. También cabe resaltar la actividad comercial y artesanal.

## Educación

En el sector educativo para el año 2011 la subregión Centro, presenta una cobertura neta en el nivel preescolar de 49%, en primaria 77%, en secundaria 56% y en media 31%. El porcentaje de analfabetismo es de 9.02%.

## Salud

La cobertura de aseguramiento en Régimen Subsidiado es de 94%; la razón de mortalidad materna por cien mil nacidos vivos es de 95.81, la tasa de mortalidad infantil por 1.000 nacidos vivos para el 2011 es de 45%; mientras que la del departamento es de 40.56% y el porcentaje de embarazos en adolescentes es de 24%.

## Servicios Públicos

La cobertura de acueducto en el sector rural es de 90% y en el urbano de 100% y de alcantarillado en el sector rural es de 34% y en el urbano de 99%.

## Situación Social

El Índice de Necesidades Básicas Insatisfechas NBI es de 20% y el Índice de Calidad de Vida ICV es de 82%. Para el 2011 la población en situación de desplazamiento por municipios receptores fue de 40.324 personas y por municipios expulsores de 6.141. En este mismo año se presentaron 121 homicidios.




# 11. Subregión Juanambú

## Ubicación y Población

Esta subregión está ubicada al Norte del Departamento y la integran los municipios de: La Unión, San Pedro de Cartago, San Lorenzo, Arboleda y Buesaco. Posee una extensión de 1.219 Km2 aprox., que equivalen al 3.51% del área total del Departamento. Su población es de 84.828 habitantes que corresponden al 5.11% del total del Departamento; de los cuales 20.285 están ubicados en el sector urbano y 64.543 en el sector rural. El 52% son hombres y el 48% mujeres. Etnográficamente está compuesto por 44 indígenas y 510 afrocolombianos.

## Visión

En el 2015 la subregión de Juanambú vivirá en paz y tranquilidad, con prácticas administrativas transparentes, eficientes y eficaces, con mayor cubrimiento y calidad, con un sistema productivo agropecuario competitivo, en completo equilibrio con la naturaleza y conectado con los mercados del mundo entero.

## Economía

Las actividades económicas más importantes de esta subregión están basadas en el sector agropecuario destacándose el cultivo del café, plátano, maíz, yuca, fique, caña de azúcar y frutales; igualmente es significativa la explotación de ganado bovino y especies menores. También cabe resaltar la actividad artesanal.

## Educación

En el sector educativo para el año 2011 la subregión del Juanambú presenta una cobertura neta en el nivel preescolar de 47%, en primaria 88%, en secundaria 59% y en media 29%. El porcentaje de analfabetismo es de 13.24%.

## Salud

La cobertura de aseguramiento en Régimen Subsidiado de Salud es de 94%; la razón de mortalidad materna por cien mil nacidos vivos es de 92,64, la tasa de mortalidad infantil por 1.000 nacidos vivos para el año 2011 es de 42%; mientras que la del Depto. es de 40.56% y el porcentaje de embarazos en adolescentes es de 25%.

## Servicios Públicos

La cobertura de acueducto en el sector rural es de 75% y en el urbano de 98% y de alcantarillado en el sector rural es de 12% y en el urbano de 87%.

## Situación Social

El índice de Necesidades Básicas Insatisfechas NBI es de 54% y el Índice de Calidad de Vida ICV es de 57%. Para el 2011 la población en situación de desplazamiento por municipios receptores fue de 4.927 personas y por municipios expulsores de 5.226. En este mismo año se presentaron 20 homicidios.

# 12. Subregión del Río Mayo

## Visión

En el 2015 ésta Subregión, gozará de pleno desarrollo económico, social y sustentable con inversión en proyectos productivos para el sector agropecuario con condiciones de vida digna y en paz con total acceso a la educación y la salud, ecoturismo, con sus vías de comunicación pavimentadas y en excelente estado, ciudadanos con plena garantía de participación ciudadana en las cuestiones públicas, con gobierno eficiente y sin corrupción, donde sus habitantes estén conectados al desarrollo regional, nacional e internacional.

## Ubicación y Población

Esta subregión está ubicada al Norte del Departamento y la integran los municipios de: El Tablón de Gómez, Albán, San Bernardo, Belén, Colón-Génova, La Cruz y San Pablo. Posee una extensión de 864 Km2 aprox., que equivalen al 2.48% del área total del Depto. Su población es de 104.262 habitantes que corresponden al 6.28% del total del Departamento; de los cuales 26.921 están ubicados en el sector urbano y 77.341 en el sector rural. El 52% son hombres y el 48% mujeres. Etnográficamente está compuesto por 2.376 indígenas y 1.084 afrocolombianos.

## Economía

Las actividades económicas más importantes están basadas en el sector agropecuario destacándose el cultivo del café, plátano, maíz, yuca, fique, caña de azúcar y frutales; igualmente es significativa la explotación de ganado bovino, porcino y especies menores. También cabe resaltar la actividad artesanal e industrial principalmente en el municipio de Belén.

## Educación

Para el año 2011 la subregión del Río Mayo presenta una cobertura neta en el nivel preescolar de 51%, en primaria 68%, en secundaria 52% y en media 29%. El por-centaje de analfabetismo es de 8.6%.

## Salud

La cobertura de aseguramiento en Régimen Subsidiado es de 94%; la razón de mortalidad materna por cien mil nacidos vivos es de 138,19, la tasa de mortalidad infantil por 1.000 nacidos vivos para el año 2011 es de 42%; mientras que la del Depto. es de 40.56%. y el porcentaje de embarazos en adolescentes es de 25%.

## Servicios Públicos

La cobertura de acueducto y alcantarillado en el sector rural es de 89% y 99% y en el urbano de 13% y 94 % respectivamente.

## Situación Social

El índice de Necesidades Básicas Insatisfechas NBI es de 50% y el Índice de Calidad de Vida ICV es de 59%. Para el 2011 la población en situación de desplazamiento por municipios receptores fue de 1.648 personas y por municipios expulsores de 4.001. En este mismo año se presentaron 28 homicidios.

# 13. Subregión de Guambuyaco

## Ubicación y Población

Esta Subregión la integran los municipios de: Los Andes Sotomayor, La Llanada, El Tambo, El Peñol. Posee una extensión de 1.764 Km2 aprox., que equivalen al 5.07% del área total del Depto. Su población es de 43.859 habitantes que corresponden al 2.64% del total del Depto; de los cuales 15.038 están ubicados en el sector urbano y 28.821 en el sector rural. El 51% son hombres y el 49% mujeres. Etnográficamente está compuesto por 132 indígenas y 160 afrocolombianos.

## Economía

Las actividades económicas más importantes de esta subregión están basadas en el sector agropecuario destacándose el cultivo del café, plátano, maíz, yuca, fique, caña panelera y frutales; igualmente es significativa la explotación de ganado bovino, porcino y especies menores. También es de resaltar la actividad minera.

## Educación

En el sector educativo para el año 2011 la subregión del Guambuyaco presenta una cobertura neta en el nivel preescolar de 40%, en primaria 68%, en secundaria 49% y en media 25%. El porcentaje de analfabetismo es de 10.4%.

## Salud

La cobertura de aseguramiento en Régimen Subsidiado es de 93%; la razón de mortalidad materna por cien mil nacidos vivos es de 0, la tasa de mortalidad infantil por 1.000 nacidos vivos para el año 2011 es de 42%; mientras que la del Departamento es de 40.56% y el porcentaje de embarazos en adolescentes es de 25%.

## Servicios Públicos

La cobertura de acueducto en el sector rural es de 67% y en el urbano de 99% y de alcantarillado en el sector rural es de 10% y en el urbano de 93%.

## Situación Social

El índice de Necesidades Básicas Insatisfechas NBI es de 42% y el Índice de Calidad de Vida ICV es de 60%. Para el 2011 la población en situación de desplazamiento por municipios receptores fue de 6.452 personas y por municipios expulsores de 5.582. En este mismo año se presentaron 6 homicidios.

**Grupo de Estudiantes - Grado 5°**
I.E. Rafael Uribe Uribe, Buesaco

## Visión

En el 2015 la subregión Guambuyaco vivirá en Paz y convivencia ciudadana, con una educación de calidad; con su sector productivo competitivo y sostenible, con infraestructura social adecuada para una mejor calidad de vida y generación de ingresos de sus habitantes.

### 4.1.5 Referentes Históricos

El Nariño de hoy es resultado de un proceso social construido a través del tiempo que se remonta a los pueblos originarios de América, el cual da razón de la imposición de los valores propios de la cultura occidental europea desde el siglo XVI en adelante, del papel jugado durante la emancipación de España que el resto del país ha juzgado como una equivocación histórica y, por supuesto, de lo hecho y dejado de hacer desde los inicios de la República hasta la actualidad (PDD, 2008 - 2011). En la siguiente tabla se observan, de manera cronológica, algunos hitos de relevancia en la vida social, cultural, económica, institucional y política del departamento de Nariño:

| PERÍODO | HITOS | REFERENTES |
|---|---|---|
| **Época Prehispánica** | Asiento de tribus abundantes y laboriosas, diseminadas en todos los confines. | • Se subordinaban a los accidentes de los pisos térmicos y a la benignidad o inclemencia del medio.<br>• Pastos y Quillasingas, fueron los principales aborígenes. Se ubican en el sur y centro del territorio.<br>• Tumas, Iscuandés y Guapios en el litoral del oeste.<br>• Barbacoas y Telembíes se extendían hacia el interior, a lo largo de las riberas auríferas.<br>• Sindaguas, Chapanchicas y Patías, por el norte, poblaban las márgenes del Río Grande.<br>• Abades y Chinchas se avecindaban en el occidente de las altas montañas y en las proximidades del Río Caliente y sus tributarios.<br>• Tuvieron en común la belicosidad, la decisión de ser libres, la permanente defensa de sus territorios.<br>• Se diferenciaron en ritos, costumbres, vestuarios, expresiones lingüísticas, hábitos de vida y grados de progreso. |
| **Finales del siglo XV** | Primer hito de rebeldía en la comarca. | • En Guajansango, los caciques Capusigra y Tamasagra frenaron el ímpetu expansionista de los "orejones" del incario. |
| **1527** | Sublevación de la tripulación de Francisco Pizarro en la Isla del Gallo. | • Ciento sesenta hombres de Francisco Pizarro que van en busca del Perú, se sublevan pidiendo retorno al punto de partida.<br>• Solo un pequeño grupo continúa la empresa: "los trece de la fama".<br>• En esa histórica isla, la desobediencia y la audacia marcan las directrices del momento en ultramar. |
| **1535-1538** | Desconocimiento a las jerarquías establecidas. | • Belalcázar se independiza de Pizarro y Almagro y ejecuta sus propios planes.<br>• Deja la Gobernación de San Miguel de Piura y se encamina al reino de los Scyris. |

| | | |
|---|---|---|
| **1535-1538** | Desconocimiento a las jerarquías establecidas. | • Puebla Quito y Guayaquil.<br>• Llega a la provincia de Quillasinga y sienta las bases de San Juan de Pasto.<br>• De esta forma, la región meridional se convierte en una encrucijada de rivalidades y deseos del poder por el oro.<br>• En 1538 Lorenzo de Aldana recibe de Pizarro suficientes poderes para "Tomar posesión de todas las tierras que Belalcázar hubiera conquistado".<br>• La villa surge como un desafío a la voluntad autocrática de quien se creía dueño y señor de toda América.<br>• Al arribo de Aldana gran parte de la población se amotina contra el hispano. |
| **Hasta antes de la Colonia** | Resistencia de los pueblos nativos. | • En un ambiente permanente de inconformidad e insubordinación, van cambiando las condiciones de la fecunda e ilímite topografía suriana.<br>• La prosperidad agrícola, la riqueza ambiental y paisajística, llaman la atención de los peninsulares.<br>• Lo mismo pasa con el avance progresivo de las fuerzas productivas, que decayó cuando se diezma sistemáticamente la población aborigen.<br>• Las artesanías, los tejidos y la orfebrería acreditan la supervivencia de las culturas aborígenes. |
| **La Colonia** | Consolidación y decadencia de Pasto como centro de desarrollo del sur. | • Algunos centenares de españoles se encariñan con la tierra y forman en Pasto sus hogares.<br>• Los Cepedas y Ahumadas, los Esquíveles y Girones, los Benavides y Hernández, los Díaz de Pineda y Díaz Sánchez de Narváez. Entran en escena los repartimientos, las encomiendas y esclavitud disfrazada de adoctrinamiento.<br>• Las instituciones feudales llegan con un siglo de retraso del Viejo Mundo.<br>• Una aristocracia con pergaminos y sin escrúpulos avasalla a los indios en su papel como encomenderos.<br>• Pasto ya era "el pueblo mayor más importante de la Gobernación de Popayán" y contaba con los mejores edificios.<br>• En 1559 obtuvo blasones heráldicos y título de "muy leal".<br>• En las penumbras del coloniaje sobreviene el letargo de la región, dado que disminuyen los núcleos aborígenes, escasea la mano de obra y decae el recaudo de los tributos. |
| **Siglos XVII y XVIII** | Persiste la decadencia de Pasto y la región sur. | • El aislamiento geográfico y la asfixia económica originan el estatismo.<br>• La técnica no puede aún abrir una salida al mar y a las grandes vías fluviales, cruzar los abismos y hondonadas, construir caminos de penetración. |

| | | |
|---|---|---|
| **Siglos XVII y XVIII** | Persiste la decadencia de Pasto y la región sur. | • Se genera un aislamiento político e ideológico de la realidad suriana.<br>• La explotación del oro había entrado en un amplio receso.<br>• La eficacia de los dirigentes de la cosa pública estructura las pautas del "mal gobierno". |
| **Finales del siglo XVIII** | Insurrección y protesta de los pueblos. | • Los comuneros de Tumaco en 1781 dan el ejemplo de insurrección, al deponer y volver prisionero al Teniente de Gobernador, y le nombran reemplazo.<br>• Luego vendrán los levantamientos de Pasto y Barbacoas.<br>• El máximo gesto de rebeldía lo esculpen, para la posteridad, los indígenas de Guaitarilla, Imués, Sapuyes, Yascual, Chaitán y Túquerres, durante los días 19 y 20 de mayo de 1.800, quienes impacientes ante la opresión, dan muerte violenta a los hermanos Rodríguez Clavijo, personificación de los atropellos y la injusticia. Francisca Aucú y Manuela Cumbal, por una parte, y Ramón Cucas Remo, Lorenzo Piscal y Julián Carlosama por otra, carne y nervio del pueblo irredento, son los adalides de la jornada.<br>• Los tres últimos pagaron con el holocausto su osadía. Ellos encabezan la lista de los protomártires. |
| **Comienzo del Siglo XIX** | El Sur como un cabildo abierto | • La nobleza y el clero guardan fidelidad al monarca lejano, a espaldas de las muchedumbres anónimas.<br>• Con los gritos insurgentes de Quito (1 809) los voceros del monarca se van contra los rebeldes.<br>• Mueven la servidumbre de sus latifundios y detienen el ímpetu de los quiteños y logran salvaguardar sus propiedades. |
| **Segunda a cuarta década del siglo XIX** | Los patriotas invaden la geografía sureña. | • Inician entonces las desventuras de las tierras y sus glorias inútiles.<br>• Los ejércitos libertadores dejan en estas regiones inconcebibles huellas de barbarie.<br>• El día de los balances sólo la patria recibió una afrenta, que se tradujo en un incontenible torrente de venganzas y odios.<br>• La táctica de don Basilio García, parapetada detrás de las corazas pastusas, hizo que los ejércitos libertadores perdieran la Batalla de Bomboná, el 7 de abril de 1822.<br>• La ausencia de una clase dirigente que estuviera a tono con las circunstancias, la intransigencia y el dogmatismo del obispo de Popayán, don Salvador Jiménez de Enciso y Cobos, retardaron considerablemente el éxito de la campaña libertadora. |
| | La resistencia ante la barbarie patriota. | • Macabros escenarios de afrenta a la población sureña.<br>• El 24 de diciembre de 1822, el batallón Rifles mancilló lo más sagrado y convirtió en alcobas de orgía los templos de la urbe.<br>• Agustín Agualongo organizó la resistencia contra tanta iniquidad y lo siguió todo un pueblo ofendido en su dignidad. |

| | | |
|---|---|---|
| **Segunda a cuarta década del siglo XIX** | La resistencia ante la barbarie patriota. | • Ya no fue la exaltación de un monarquismo retrógrado, sino la reacción colectiva ante la violación de elementales Derechos Humanos.<br>• El gesto del caudillo, no obstante, resultó estéril. |
| | El cese de la resistencia sureña. | • Al cambiar los métodos, cesó la resistencia.<br>• Sobre las cenizas de los máximos guerrilleros , se levantó el pedestal de la República. |
| | Afianzada la nacionalidad y postración de la Provincia de Pasto. | • La región no salió de las encrucijadas.<br>• Fue únicamente una pausa en el camino de los ambiciosos de turno y de los exiliados políticos.<br>• Unas veces pasaron hacia el triunfo. Otras regresaron hacia la muerte.<br>• Sucre, Mosquera, Obando y Arboleda escribieron con sangre la tortuosidad de su itinerario.<br>• La sombra de los invasores ecuatorianos aún divaga en los campos de Cuaspud.<br>• Cuando en 1839 Obando capitalizó en su beneficio la revolución de los conventos, se sintió fuerte al entrar en contacto con la tierra e hizo de ella su fortín y su foso. |
| **Hasta mediados del siglo XIX** | Antecedentes de la creación del departamento de Nariño. | • En 1824 se crean las provincias de Pasto, Barbacoas y Tumaco.<br>• La provincia de Pasto es parte integrante del Estado Soberano del Cauca (Ley 15 de Junio de 1857).<br>• En 1863 surgió la provincia de Obando y la constitución de Río Negro ratificó el Estado Soberano del Cauca, que integraba a las provincias del sur. |
| **Segunda mitad del siglo XIX** | Reformas estructurales de los liberales radicales. | • Fueron de relativa aceptación en Nariño, la libertad de cultos, la educación laica y gratuita, las libertades de enseñanza, de expresión, de pensamiento, la doctrina utilitarista.<br>• El proyecto capitalista liberal dividió a la sociedad pastusa, iglesia, educadores, provincias, distritos y cantones.<br>• Las confrontaciones políticas entre los dos partidos, liberal y conservador, se agudizaron hasta el punto de convertir a Nariño en un escenario de guerra. |
| **Finales del siglo XIX** | La Guerra de los Mil Días. | • Esta situación siempre estuvo agravada por el tema de la separación del Cauca.<br>• Creación del Noveno Estado en 1904, al erigirse a Nariño como departamento. |
| **Hasta mediados del siglo XX** | Las grandes apuestas para superar los conflictos y la pobreza. | • Debido a los intensos conflictos del siglo XIX, entramos al XX sin recursos, sin producción agrícola e industrial, con escasez de mano de obra, una sociedad signada por los odios políticos, con una educación dogmática y un alto grado de analfabetismo, con índices económicos tan precarios que ya ocupábamos los últimos lugares en el concierto nacional |

| | | |
|---|---|---|
| **Hasta mediados del siglo XX** | Las grandes apuestas para superar los conflictos y la pobreza. | • Por esto, la intelectualidad nariñense, durante los 30 primeros años, depuso sus intereses y se empeñó en modernizar la región a partir de la Gobernación de don Julián Bucheli.<br>• A este proyecto le apostó la Universidad de Nariño con la Facultad de Matemáticas e Ingeniería, contribuyendo a ampliar la infraestructura física del nuevo departamento.<br>• La guerra colombo-peruana de 1933 conectó a Nariño con el interior del país a través de la carretera que se abrió entre Pasto y Popayán.<br>• En los años siguientes, Nariño ha tratado de salir de su aislamiento superando problemas económicos, políticos y sociales. |
| **Segunda mitad del siglo XX** | La historia reciente: Resurgimiento de movimientos populares y cívicos. | • A partir de las décadas de los 60, 70, 80 y principios de los 90, los anales de la historia reciente registran el resurgimiento de movimientos populares, culturales y cívicos.<br>• Aparecen liderazgos de organizaciones populares y dirigentes de tendencias políticas no tradicionales que han tenido una vigorosa presencia en el escenario regional y en la interlocución con el Estado nacional.<br>• A partir de la protesta justa, inteligente y creativa se confronta la institucionalidad del estado central y se logran importantes reivindicaciones para el departamento y sus habitantes.<br>• Estos movimientos y organizaciones sociales fueron la base para la generación de nuevos imaginarios políticos, culturales y sociales. |
| **Primera década del siglo XXI** | Escenarios de planificación participativa. | • Los nuevos liderazgos del departamento construyen su plataforma política desde la convergencia social, a través de la planificación, ejecución y evaluación participativa del desarrollo.<br>• Aparecen los cabildos abiertos y la gestión participativa del presupuesto, tanto a nivel de la Alcaldía de la capital, como del gobierno departamental.<br>• Aparecen los enfoques de derechos, de equidad de género, en la construcción inclusiva del desarrollo local y regional.<br>• Se gesta el reconocimiento de la Costa como una región que debe ser integrada a la política estratégica del departamento. |
| **Segunda década del siglo XXI** | Planificación participativa en el escenario de un departamento que profundiza el desarrollo desde las subregiones. | • Se propone una Unidad Regional por un Nariño Mejor, que recoge todo el camino aprendido.<br>• Se profundiza la mirada de la Costa en el desarrollo del departamento.<br>• Se convoca a los nuevos liderazgos de todas las formas de organización social, con las cuales se comparte principios, para la construcción colectiva del buen vivir de todas y todos los nariñenses, a partir de la gestión de un diálogo horizontal Región-Nación.<br>• Este es el escenario en el cual aparece este Plan de Desarrollo ¡Por un Nariño Mejor! |

Fuente: PDDN, 2008 - 2011.

## 4.2. Diagnóstico Situacional

En este diagnóstico se hace una descripción de la situación actual de Nariño, a partir del análisis de los componentes que orientan la concepción del desarrollo que asume este gobierno. Se avanza de la mirada sectorial a una comprensión de la complejidad de los factores estratégicos del desarrollo reflejada en los siguientes ejes: 1) Nariño Seguro y en Convivencia Pacífica; 2) Nariño Solidario, Incluyente y Generador de Condiciones para el Buen Vivir; 3) Nariño Productivo y Competitivo; 4) Nariño Sostenible; 5) Nariño Cultural y Deportivo; 6) Nariño Gobernable; y 7) Nariño Unido, Integrado al País y en Hermandad con el Ecuador y Otros Pueblos del Mundo.

### 4.2.1 Eje Estratégico Nariño Seguro y en Convivencia Pacífica

### Orden Público y dinámica del conflicto en Nariño

En los últimos 20 años el resultado de las acciones armadas en Nariño ha originado el desarraigo de miles de personas de sus formas tradicionales de vida, enfrentándolas a contextos vivenciales que no les ofrecen mayores posibilidades para la restitución de sus derechos y agudizando aún más la situación de pobreza y marginalidad histórica ampliamente conocida en sus regiones de origen, y de aquellas a las cuales migran.

La intensificación del conflicto armado por el control territorial de los diferentes grupos al margen de la ley ha desplazado en forma considerable la economía tradicional campesina, dando paso al cultivo, cosecha, procesamiento y trasporte de la coca a mercados internacionales. El cultivo de la cadena de valor de la economía ilícita creció tanto, que de acuerdo con el informe que presentó la Oficina de las Naciones Unidas contra la Droga y el Delito, en el 2010 Nariño tenía el 26% de las 57.000 Hc. sembradas con coca en el país, es decir 14.671 Hc, seguido del Guaviare con 5.434 Hc. y Cauca con 5.427 ha (UNIDOC, 2010).

Los resultados que reportan las autoridades en cuanto a la presencia de cultivos ilícitos en el departamento son más críticos en algunas subregiones, específicamente en la costa Pacífica, ahí en los últimos 4 años, del 2008 al 2011, las subregiones de Telembí, Pacifico Sur y Sanquianga han ocupado los 3 primeros lugares respectivamente, sumando un porcentaje mayor al 97% del total del área de erradicación por aspersión en Nariño, derivándose de ello, diferentes problemas sociales y económicos, entre otros, que obstaculizan el libre desarrollo y crecimiento económico de la población. (Ver Tabla 1).

**TABLA 1**
ÁREA DE ERRADICACIÓN POR ASPERSIÓN DE CULTIVOS ILÍCITOS

| SUBREGIÓN | 2008 | | 2009 | | 2010 | | 2011 | |
|---|---|---|---|---|---|---|---|---|
| | N° Has | % | N° Has | % | N° Has | % | N° Has | % |
| SANQUIANGA | 19.157 | 35,44 | 8.369 | 20,90 | 9.051 | 34,89 | 5.009 | 14,32 |
| PACÍFICO SUR | 12.098 | 22,38 | 6.531 | 16,33 | 3.539 | 13,64 | 6.338 | 18,11 |
| TELEMBÍ | 21.638 | 40,03 | 24.325 | 60,83 | 11.868 | 45,75 | 23.293 | 66,57 |
| PIE DE MONTE | 0 | 0,00 | 0 | 0,00 | 0 | 0,00 | 0 | 0,00 |
| EXPROVINCIA DE OBANDO | 148 | 0,27 | 0 | 0,00 | 222 | 0,86 | 85 | 0,24 |
| SABANA | 0 | 0,00 | 0 | 0,00 | 0 | 0,00 | 0 | 0,00 |
| ABADES | 0 | 0,00 | 0 | 0,00 | 228 | 0,88 | 0 | 0,00 |
| OCCIDENTE | 0 | 0,00 | 0 | 0,00 | 0 | 0,00 | 0 | 0,00 |
| CORDILLERA | 1.009 | 1,87 | 765 | 1,91 | 770 | 2,97 | 263 | 0,75 |
| CENTRO | 0 | 0,00 | 0 | 0,00 | 0 | 0,00 | 0 | 0,00 |
| JUANAMBÚ | 0 | 0,00 | 0 | 0,00 | 0 | 0,00 | 0 | 0,00 |
| RÍO MAYO | 0 | 0,00 | 0 | 0,00 | 0 | 0,00 | 0 | 0,00 |
| GUAMBUYACO | 0 | 0,00 | 0 | 0,00 | 262 | 1,01 | 0 | 0,00 |
| TOTAL | 54.050 | 1.00 | 39.990 | 1.00 | 25.940 | 1.00 | 34.988 | 1.00 |

Fuente: Dirección antinarcóticos DENAR

## Situación de las Víctimas del Conflicto

La intensificación del conflicto en los últimos años, ha traído consigo la agudización de la situación de crisis humanitaria y violación de los Derechos Humanos en varias subregiones de Nariño tal como lo evidencian los siguientes hechos:

Entre el 2007 y 2011, murieron a consecuencia de masacres 91 personas. En las subregiones del Pacífico Sur y Telembí se presentan más del 70% de las masacres registradas (Ver Tabla 2).

**TABLA 2**
MASACRES 2007 – 2011

| SUBREGIÓN | N° MASACRES | % |
|---|---|---|
| SANQUIANGA | 0 | 0% |
| PACÍFICO SUR | 33 | 36% |
| TELEMBÍ | 32 | 35% |
| PIE DE MONTE | 6 | 7% |
| EX PROVINCIA DE OBANDO | 0 | 0% |
| SABANA | 0 | 0% |
| ABADES | 12 | 13% |
| OCCIDENTE | 0 | 0% |
| CORDILLERA | 3 | 3% |
| CENTRO | 0 | 0% |
| JUANAMBÚ | 0 | 0% |
| RIO MAYO | 0 | 0% |
| GUAMBUYACO | 5 | 5% |
| TOTAL DEPARTAMENTO | 91 | 100 |

Fuente: RUPD

En desplazamiento masivo, Nariño es el segundo departamento de Colombia que enfrenta este fenómeno. A diciembre de 2011, al menos 179.232 personas se registraron como desplazadas en distintos municipios del departamento. Entre las subregiones más afectadas están: Pacifico Sur, Centro y Sanquianga, que en promedio suman más del 60% del total de la población en situación de desplazamiento del departamento. Los principales municipios receptores de población desplazada son: Tumaco con 45.881, Pasto con 38.421 y El Charco con 17.366 desplazados. (Ver Tabla 3).

**TABLA 3**
CONSOLIDADO DE POBLACIÓN DESPLAZADA 2011

| SUBREGIÓN | Nº HOGARES | Nº PERSONAS | % |
|---|---|---|---|
| SANQUIANGA | 5.006 | 24.718 | 13,79% |
| PACÍFICO SUR | 11.031 | 46.242 | 25,80% |
| TELEMBÍ | 2.635 | 10.928 | 6,10% |
| PIE DE MONTE COSTERO | 782 | 3.604 | 2,01% |
| EX PROVINCIA DE OBANDO | 2.703 | 11.216 | 6,26% |
| SABANA | 211 | 766 | 0,43% |
| ABADES | 2.000 | 7.730 | 4,31% |
| OCCIDENTE | 1.222 | 4.122 | 2,30% |
| CORDILLERA | 4.630 | 16.555 | 9,24% |
| CENTRO | 10.759 | 40.324 | 22,50% |
| JUANAMBÚ | 1.207 | 4.164 | 2,32% |
| RIO MAYO | 622 | 2.411 | 1,35% |
| GUAMBUYACO | 1.806 | 6.452 | 3,60% |
| TOTAL DEPARTAMENTO | 44.614 | 179.232 | 100,00% |

Fuente: Sistema de Información de Población Desplazada– SIPOD.

En lo que se refiere a víctimas por minas antipersona, los casos han disminuido entre 2010 y 2011 en un 27,86%. Los municipios con un mayor número de víctimas para este último año son: Tumaco con 31, Barbacoas con 8 e Ipiales con 7 casos; aunque la tendencia es a disminuir en número de casos, sigue siendo un problema preocupante por su efecto sobre la sociedad civil. En la subregión Abades se presenta el 35% del total víctimas por minas antipersona del departamento, seguido de la Cordillera con 15% y Telembí con el 14%, sumando entre estas tres subregiones más del 60% del histórico departamental (Ver Tabla 4).

TABLA 4
VÍCTIMAS POR MINAS ANTIPERSONA 2011

| SUBREGIÓN | N° DE VÍCTIMAS | % |
|---|---|---|
| SANQUIANGA | 0 | 0% |
| PACÍFICO SUR | 24 | 5% |
| TELEMBÍ | 65 | 14% |
| PIE DE MONTE COSTERO | 50 | 11% |
| EXPROVINCIA DE OBANDO | 39 | 9% |
| SABANA | 0 | 0% |
| ABADES | 160 | 35% |
| OCCIDENTE | 0 | 0% |
| CORDILLERA | 70 | 15% |
| CENTRO | 0 | 0% |
| JUANAMBÚ | 0 | 0% |
| RIO MAYO | 0 | 0% |
| GUAMBUYACO | 46 | 10% |
| TOTAL DEPARTAMENTO | 454 | 100 |

Fuente: Observatorio Departamental del Delito

**Estudiante**
C.E. San Miguel - Ospina

## Seguridad y Convivencia Ciudadana

La convivencia ciudadana se ve reflejada en las condiciones sociales que permiten el pleno disfrute de los derechos de los ciudadanos en libertad. Las muertes violentas como los homicidios, suicidios, muertes accidentales y muertes por accidente de tránsito, son factores que afectan a los distintos estratos de la población nariñense. Los factores que determinan las muertes violentas están asociados, principalmente, al conflicto armado y en algunos municipios a la delincuencia común, suicidios y violencia intrafamiliar. La tabla 5 señala que, a pesar de que aún son altas las tasas de muertes violentas del departamento, se ha presentado una reducción importante a partir del año 2008, excepto en lo que corresponde a muertes por accidente de tránsito, que presenta un incremento asociado a la conducción en estado de embriaguez, fallas mecánicas y mal estado de las vías.

TABLA 5
COMPARATIVO NUMERO DE MUERTES VIOLENTAS 2008 – 2011

| EVENTO | 2008 | 2009 | 2010 | 2011 |
|---|---|---|---|---|
| HOMICIDIOS | 723 | 664 | 636 | 579 |
| SUICIDIOS | 88 | 81 | 68 | 57 |
| MUERTE ACCIDENTAL | 174 | 147 | 110 | 97 |
| MUERTE A. DE TRÁFICO | 141 | 135 | 140 | 146 |

Fuente: Observatorio Departamental del Delito

## Convivencia, Transformación de Conflictos y Construcción de Paz

Las y los nariñenses son portadores de importantes e históricas experiencias de paz y convivencia pacífica. En cada una de sus subregiones habitan personas con una tradición transformadora de sus territorios y sus necesidades con base en las movilizaciones sociales pacíficas.

En los tiempos actuales se vive una gran paradoja, un departamento afectado profundamente por el conflicto armado, pero al mismo tiempo, históricamente se registra la existencia de movimientos y organizaciones de la sociedad civil por la paz, aunque aún son dispersos y desarticulados. Entre las mencionadas organizaciones, sin duda se destaca el papel jugado por los Cabildos Indígenas, los Consejos Comunitarios Afrodescendientes y las Pastorales Sociales de las Diócesis de la Iglesia Católica de Nariño.

Unido a este panorama, se evidencian también esfuerzos institucionales para el fomento y fortalecimiento de la cultura de la paz y reconciliación, liderados por la Gobernación desde hace 12 años.

Como se ve entonces, este es un departamento que ha buscado la paz y que está preparado para aportar en la reconciliación del país y la región, con una clara voluntad de gobierno por una cultura de paz y reconciliación y un gran capital social desde la sociedad civil *"entendida esta como el conjunto de asociaciones voluntarias que no son parte del Estado y sin embargo ejercen alguna forma de poder social: los partidos políticos, los movimientos ciudadanos, los medios de comunicación, la empresa privada, los gremios, los sindicatos, las iglesias y las ONG, en general, se consideran parte de dicha sociedad"* (PNUD Revista Latinoamericana de Desarrollo Humano).




**María José Estrada - Grado 5º**
C.E. La Comunidad, Sapuyes

A nivel nacional la reiterada expresión del Presidente de la República, en el sentido de que la llave de la paz no está perdida, además del desarrollo de actos legislativos de profundo arraigo popular como la Ley de Víctimas y Restitución de Tierras, la Ley Orgánica de Ordenamiento Territorial, entre otras, así como las decisiones por parte de los actores armados, de terminar con el execrable delito del secuestro señalan nuevas posibilidades para la paz y la reconciliación.

En relación a homicidios, (Ver Tabla 6), se evidencia una importante reducción del 20% de casos, sin embargo esa disminución es más significativa en hombres que en mujeres, grupo en el que el porcentaje se redujo solo en 14 puntos. En el cuatrienio anterior se redujo la tasa de homicidios de 40 a 34,88 x 100.000 habitantes. A nivel subregional, Pacífico Sur, Telembí y Cordillera presentan las mayores tasas de homicidios. En el 2011 las tasas de homicidios se redujeron con respecto al 2010, así: en Telembí de 110,43 a 44,24; en Occidente de 39,46 a 8,48 y Abades de 40,34 a 14,84. Las subregiones que registraron mayor aumento son: Río Mayo de 21,26 a 33,62; Juanambú de 15,58 a 23,56 y Centro de 22,15 a 26,21. Los municipios con mayores tasas de homicidios en el 2011 fueron Colón - Génova 131, Tumaco con 120, Barbacoas con 75, Taminango con 73 y 69 en La Florida (Ver Tabla 7).

**TABLA 6**
EVOLUCIÓN NÚMERO DE HOMICIDIOS POR GÉNERO 2005 – 2011

| GÉNERO | AÑO | | | | | | |
|---|---|---|---|---|---|---|---|
| | 2005 | 2006 | 2007 | 2008 | 2009 | 2010 | 2011 |
| MUJERES | 68 | 68 | 90 | 64 | 82 | 59 | 55 |
| HOMBRES | 670 | 729 | 688 | 659 | 565 | 577 | 524 |
| TOTAL DEPTO. | 738 | 797 | 778 | 723 | 647 | 636 | 579 |

Fuente: Observatorio Departamental del Delito

También se identifica la ocurrencia de otras modalidades delictivas o contravencionales que atentan contra el patrimonio de las personas, su libertad o su dignidad, como ocurre con el secuestro, el hurto, la violencia intrafamiliar, la trata de personas y la manipulación de pólvora. En el último cuatrienio en Nariño se incrementó el secuestro en un 63 %, al pasar de 22 casos en el 2008 a 33 en el 2011. Esta misma tendencia se presenta para los casos de hurto, que en el mismo periodo aumentó un 179%, al pasar de 1362 a 3700 casos.

Como factor de riesgo y vulneración de los derechos, la violencia intrafamiliar produce la exclusión y la violación de los derechos fundamentales de las mujeres, de las niñas y niños. Las estadísticas en Nariño indican que este delito ha aumentado en un 17,5% en el último cuatrienio, al pasar de 1.005 casos en el 2008 a 1.181 en 2011.

**TABLA 7**
COMPARATIVO DE HOMICIDIOS 2009 - 2011
(Tasa x100 mil habitantes)

| SUBREGIÓN | 2009 | 2010 | 2011 |
|---|---|---|---|
| SANQUIANGA | 22,6 | 32,68 | 18,67 |
| PACÍFICO SUR | 135,9 | 116,71 | 115,11 |
| TELEMBÍ | 67,84 | 110,43 | 44,24 |
| PIE DE MONTE COSTERO | 60,1 | 35,7 | 17,55 |
| EX PROVINCIA DE OBANDO | 18,9 | 24,86 | 21,55 |
| SABANA | 9,2 | 25,63 | 24,09 |
| ABADES | 37,2 | 40,34 | 14,84 |
| OCCIDENTE | 29,3 | 39,46 | 8,48 |
| CORDILLERA | 60,2 | 66,28 | 48,59 |
| CENTRO | 27,5 | 22,15 | 26,21 |
| JUANAMBÚ | 26,1 | 15,58 | 23,56 |
| RIO MAYO | 17,8 | 21,26 | 33,62 |
| GUAMBUYACO | 26 | 38,36 | 13,68 |
| TOTAL DEPARTAMENTO | 40 | 39,4 | 34,88 |

Fuente: CIC-DENAR - Observatorio Departamental del Delito

En cuanto al delito de trata de personas que se traduce en abuso y explotación sexual de mujeres e incluso hombres, vulnerados en sus derechos y en su dignidad como personas, en el año 2011 la Fiscalía General de la Nación reportó 9 casos por el posible delito de trata de personas, de los cuales 6 se encuentran en investigación y 3 de ellos para sentencia en Ipiales y Pasto.

Aunque la manipulación de pólvora ha sido la causante de graves atentados a la integridad de las personas, especialmente de niños, niñas y jóvenes, en Nariño, gracias al trabajo mancomunado de las instituciones del departamento y de los municipios, se ha logrado el concurso de los 64 alcaldes para prohibir el uso de la pólvora en sus municipios, dando aplicación a lo dispuesto en la Ley 670 de 2001 y la Ley 1098 de 2006, de infancia y adolescencia.

## 4.2.2 Eje Estratégico Nariño Solidario, Incluyente y Gestor de Capacidades para el Buen Vivir

## SALUD

### Aseguramiento

La cobertura de afiliación en Nariño ha tenido un destacado avance, dado que el 85.8% de la población, es decir 1.425.234 personas, están afiliadas a algún régimen de seguridad social. De ellas 1.117.587 personas se encuentran afiliados al régimen subsidiado, en el régimen contributivo están 240.792 y quedan aproximadamente 128.000 nariñenses en condición de pobreza y vulnerabilidad no afiliada. El 90.36% de la población indígena está afiliada al sistema, lo mismo que el 52.06% de la población en situación de desplazamiento.

A nivel subregional, los datos indican que la subregión Exprovincia de Obando, presenta la mayor proporción de cobertura del régimen subsidiado, seguida de la Sabana; las subregiones de Sanquianga, Pacífico Sur y Telembí tienen coberturas que van desde el 76 al 80%. En el resto de subregiones la cobertura de afiliación está entre el 93 y 95%. Se destaca la validación de las bases de datos de afiliados depuradas en un 94,43%, lo que garantiza validez y transparencia en el sistema.

### Prestación de Servicios

La población en situación de pobreza y vulnerabilidad cuenta con la contratación de la prestación de servicios de baja, mediana y alta complejidad en la red pública de salud en los 64 municipios del departamento. De esta forma se tiene garantizado el 100% de cubrimiento a esta población, así como para los eventos no POS del régimen subsidiado con una oportunidad del 80% en la atención; sin embargo no se ha realizado la contratación de toda la red privada departamental y nacional necesaria para cubrir la totalidad de los eventos.

Se considera una gran oportunidad la equiparación de los planes de beneficios POS subsidiado y contributivo para la población menor de 18 años y mayor de 60, lo que brinda equidad; pese a eso, se mantienen exclusiones que deben ser cubiertas con recursos propios del departamento. La red de prestadores de servicios habilitada, según nivel de complejidad está conformada por 385 IPS, distribuida por subregiones de la siguiente manera:

**Hospital San Andrés de Tumaco**
Nueva Sede

**TABLA 8**
NIVEL DE COMPLEJIDAD LA RED PÚBLICA DE PRESTADORES 2012

| SUBREGIÓN | IPS POR NIVEL DE COMPLEJIDAD | | | | | | | TOTAL |
|---|---|---|---|---|---|---|---|---|
| | BAJA | | | | MEDIA | | | |
| | ESE | IPS | Unidades de Atención | Subtotal | ESE | Ambulatoria Especializada | Subtotal | |
| SANQUIANGA | 5 | | 20 | 25 | | | 0 | 25 |
| PACÍFICO SUR | 2 | | 43 | 45 | 1 | | 1 | 46 |
| TELEMBÍ | 3 | 1 | 37 | 41 | | | 0 | 41 |
| PIE DE MONTE COSTERO | 2 | 1 | 2 | 5 | | | 0 | 5 |
| EX PROVINCIA DE OBANDO | 13 | 8 | 74 | 95 | 1 | | 1 | 96 |
| SABANA | 5 | 1 | 12 | 18 | | | 0 | 18 |
| ABADES | 3 | 1 | 8 | 12 | | | 0 | 12 |
| OCCIDENTE | 4 | | 9 | 13 | | | 0 | 13 |
| CORDILLERA | 5 | | 9 | 14 | | | 0 | 14 |
| CENTRO | 6 | | 40 | 46 | 1 | 1 | 2 | 48 |
| JUANAMBÚ | 5 | | 22 | 27 | 1 | | 1 | 28 |
| RIO MAYO | 7 | 1 | 21 | 29 | | | 0 | 29 |
| GUAMBUYACO | 4 | | 6 | 10 | | | 0 | 10 |
| TOTAL DEPARTAMENTO | 64 | 13 | 303 | 380 | 4 | 1 | 5 | 385 |

Fuente: IDSN

La red de prestadores de servicios de salud se ha fortalecido con proyectos de infraestructura, principalmente para la ampliación de aéreas y servicios, reforzamiento estructural, la inclusión al Programa Nacional de Telemedicina Básica en las ESE de los municipios de Mosquera, La Unión, Santa Bárbara, Tumaco, Barbacoas, La Tola, Francisco Pizarro, Magüí Payán y El Charco.

## Salud Pública

En el grupo de población de primera infancia e infancia, un indicador clave es la tasa de mortalidad en menores de 1 año x 1.000 nacidos vivos. Nariño en el año 2011 registró una tasa de 40.56, el doble de la nacional que para el mismo año estaba en 20.13 x 1.000 nacidos vivos.

Durante el último quinquenio, Nariño muestra un patrón similar en la mortalidad en los niños y niñas menores de cinco años, identificando los problemas respiratorios agudos, las malformaciones congénitas y las diarreas, los eventos que más generan mortalidad. Sin embargo se ha logrado resultados importantes,

como la reducción de la tasa de mortalidad por dificultad respiratoria del recién nacido, pasando de 126.67 x 100.000 nacidos vivos en 2006 a 46.11 en 2010; la tasa de mortalidad por neumonía pasó de 109.28 x 100.000 nacidos vivos del año 2006 al 20.5 en 2010; la tasa de mortalidad por diarreas se redujo de 59.61 x 100.000 en menores de 5 años de 2006 a 23.06 en 2010.

La tasa de mortalidad por infección respiratoria aguda en el año 2011 se encontraba en 13.43 x 100.000 menores de 5 años y la tasa de mortalidad por enfermedad diarreica aguda en 3,66 x 100.000 menores de 5 años, registrándose una reducción en los dos indicadores con respecto a años anteriores, esto gracias a la implementación de estrategias que favorecen la salud de la infancia como la de Atención Integral a las Enfermedades Prevalentes en la Infancia AIEPI y la de Instituciones Amigas de la Mujer y la Infancia IAMI, la introducción de vacunas contra haemophilus influenza, rotavirus y neumococo en el esquema de menores de 1 año, el mantenimiento de coberturas éticas a través de los monitoreos rápidos, el incremento de coberturas de afiliación al sistema de seguridad social en salud, la implementación de proyectos en poblaciones con alta vulnerabilidad como el pueblo indígena Awá y comunidades afrodescendientes, esto con apoyo de UNICEF y OPS y el mejoramiento en la calidad de la prestación de servicios en salud.

La salud materna se refleja en la atención que el Estado brinde y garantice a las mujeres y se mide con la razón de mortalidad materna, que en el departamento se incrementó de 110 x 100.000 nacidos vivos en 2008 a 112.5 en 2011, que supera de manera grave la del país que para el mismo año se ubicó en 72.88. El incremento en Nariño está relacionado con factores como la baja cobertura del control de embarazo y parto institucional y el alto porcentaje de embarazo en adolescentes.

La Estrategia para la Reducción de la Transmisión Perinatal del VIH implementada en el departamento ha incrementado la cobertura del tamizaje para VIH en gestantes captadas en control prenatal al 99% en el año 2010. Con las intervenciones establecidas en los protocolos de la Estrategia, el porcentaje de recién nacidos con infección perinatal del VIH en Nariño fue de 3.2% en el período 2006 a 2010, representado por infección por VIH en 2 recién nacidos, de 61 gestantes diagnosticadas con VIH en el período, considerando que sin ninguna intervención, el riesgo de transmisión hubiese sido del 40%. A nivel nacional la tasa de transmi-

**Hospital Departamental de Nariño**
San Juan de Pasto

sión materno infantil del VIH es de 5.9%. La cobertura de tratamiento antirretroviral en personas con diagnóstico de VIH, con criterios de inicio de tratamiento es del 89% y la prevalencia para VIH de 0.1%.

Aunque se han desarrollado acciones encaminadas a mejorar la salud de las y los adolescentes y prevenir el embarazo en este grupo poblacional y se ha incrementado la cobertura y calidad de los servicios amigables para adolescentes y jóvenes en el departamento, es preocupante el porcentaje de embarazo en adolescentes en Nariño que es de 24,6% con respecto al promedio nacional de 19,5%, con mayor porcentaje en las subregiones de Sanquianga, Telembí y Cordillera con 28% y Pacífico Sur con 27%.

Los casos de malaria que se presentaron en el 2011 fueron de 1.669, el menor registro en los últimos 20 años, gracias a la acción intersectorial implementada desde el 2006, con la introducción de intervenciones pedagógicas coordinadas con el sector educativo, la investigación y el tratamiento con nuevos medicamentos como el coarten y el mantenimiento del control físico. La mortalidad por malaria ha venido disminuyendo sustancialmente en el departamento. En el año 2009 se presentó un solo caso, en el 2010 no se registraron muertes y en el 2011 falleció una persona por plasmodium vivax debido a un brote que se presentó en la zona urbana del municipio de Tumaco.

En cuanto a los indicadores de desnutrición, todos los del departamento superan los promedios nacionales. De acuerdo a la encuesta nacional de nutrición, ENSIN, Nariño registró para el 2010 una desnutrición crónica de 16,9%, frente a un promedio nacional de 13,2%, la subregión más afectada es la Cordillera. En el mismo año la desnutrición aguda en Nariño se ubicó en 5%, con mayor porcentaje en los municipios de la costa Pacífica, superando ampliamente el promedio nacional que para el mismo año se registró en 1,3%. De igual manera en Nariño se identificó para 2010 un porcentaje de 3.9 comparado con un 3.4% nacional para el caso de desnutrición global.

Es importante de una parte, evidenciar que Nariño, en general presenta indicadores de salud pública desfavorables comparados con los del país, y de otra, identificar las subregiones con mayores problemas en este tema, para orientar así la toma de decisiones. Se muestran a continuación algunas cifras:

**INDICADORES DE SALUD**

| SUBREGIÓN | % de Cobertura Régimen Subsidiado 2011 | Tasa de Mortalidad Infantil < de 1 año ( x 1.000 nv ) 2009 | % de Embarazo en Adolescentes 2009 |
|---|---|---|---|
| SANQUIANGA | 76 | 65 | 28 |
| PACÍFICO SUR | 80 | 54 | 27 |
| TELEMBÍ | 76 | 64 | 28 |
| PIE DE MONTE COSTERO | 93 | 71 | 24 |
| EX PROVINCIA DE OBANDO | 96 | 37 | 22 |
| SABANA | 95 | 35 | 24 |
| ABADES | 94 | 47 | 23 |
| OCCIDENTE | 94 | 36 | 23 |
| CORDILLERA | 92 | 45 | 28 |
| CENTRO | 94 | 45 | 24 |
| JUANAMBÚ | 94 | 42 | 25 |
| RÍO MAYO | 94 | 42 | 25 |
| GUAMBUYACO | 93 | 42 | 25 |
| DEPARTAMENTO | 89,8 | 40,56 | 24,6 |
| COLOMBIA 2009 | | 20,13 | 19,5 |

Fuente: IDSN

## EDUCACIÓN

### Cobertura Educativa por Niveles

La población matriculada en los niveles de educación preescolar, primaria, secundaria y media para el período escolar 2011, fue de 189.075 estudiantes. Del total de las matrículas, 13.138 corresponden al nivel de preescolar (transición), 107.981 a básica primaria, 50.994 a secundaria y 16.962 a educación media. En las tablas 9 y 10 se pueden observar las tasas de cobertura bruta y neta por niveles académicos en las 13 subregiones de Nariño. De ello se deduce que mientras se avanza anualmente en cobertura bruta, la tendencia no es igual en la cobertura neta. Es preocupante para el desarrollo de la primera infancia la reducción en la cobertura bruta en el grado de transición de preescolar, que cae en 15 puntos porcentuales desde el año 2006 al 2011 y en cobertura neta 10 puntos porcentuales en el mismo período.

**TABLA 9**
**TASA DE COBERTURA BRUTA MUNICIPIOS NO CERTIFICADOS 2006 - 2011**

| COBERTURA BRUTA | 2006-2007 | 2007-2008 | 2008-2009 | 2009-2010 | 2011 |
|---|---|---|---|---|---|
| Preescolar | 84,35% | 84,09% | 84,19% | 79,60% | 69,09% |
| Primaria | 110,64% | 109,65% | 110,54% | 112,68% | 111,36 % |
| Secundaria | 54,22% | 57,00% | 59,41% | 62,18% | 64,40% |
| Media | 38,79% | 39,64% | 41,10% | 42,86% | 45,18% |
| Tradicional | 78,74% | 79,17% | 80,31% | 81,74% | 81,25% |

Fuente: Secretaría de Educación Departamental

**TABLA 10:**
**TASA DE COBERTURA NETA MUNICIPIOS NO CERTIFICADOS 2006 – 2011**

| COBERTURA NETA | 2006-2007 | 2007-2008 | 2008-2009 | 2009-2010 | 2011 |
|---|---|---|---|---|---|
| Preescolar | 85,20% | 83,28% | 81,44% | 80,74% | 75,78% |
| Primaria | 40,01% | 42,67% | 44,02% | 45,53% | 44,16% |
| Secundaria | 20,74% | 21,38% | 22,27% | 23,38% | 22,98% |
| Media | 57,46% | 56,30% | 55,88% | 55,76% | 53,67% |
| Tradicional | 85,20% | 83,28% | 81,44% | 80,74% | 75,78% |

Fuente: Secretaría de Educación Departamental

Es indispensable realizar el análisis subregional de esta información, pues si bien es cierto, es preocupante que en general la cobertura neta de Nariño esté por debajo de la nacional, se identifican situaciones realmente alarmantes en varias de las subregiones del departamento, en particular las subregiones de Sanquianga, Pacífico Sur, Telembí y Abades en todos los niveles de escolaridad.

**Haider Fabián López M. - Grado 3°**
I.E. Rafael Uribe Uribe, Buesaco

**TABLA 11**
TASA DE COBERTURA NETA EN MUNICIPIOS NO CERTIFICADOS

| SUBREGIONES | TASA DE COBERTURA NETA EN EDUCACIÓN – 2011 | | | |
|---|---|---|---|---|
| | PREESCOLAR | PRIMARIA | SECUNDARIA | MEDIA |
| SANQUIANGA | 24% | 76% | 20% | 5% |
| PACÍFICO SUR | 22% | 50% | 16% | 5% |
| TELEMBÍ | 35% | 84% | 25% | 6% |
| PIE DE MONTE COSTERO | 42% | 74% | 36% | 18% |
| EXPROVINCIA DE OBANDO | 58% | 91% | 70% | 43% |
| SABANA | 51% | 87% | 65% | 37% |
| ABADES | 18% | 36% | 22% | 12% |
| OCCIDENTE | 53% | 87% | 48% | 36% |
| CORDILLERA | 46% | 71% | 38% | 16% |
| CENTRO | 49% | 77% | 56% | 31% |
| JUANAMBÚ | 47% | 88% | 59% | 29% |
| GUAMBUYACO | 40% | 68% | 49% | 25% |
| RIO MAYO | 51% | 68% | 52% | 29% |
| **DEPARTAMENTO** | **41,06%** | **75,78%** | **44,16%** | **22,98%** |
| **COLOMBIA 2010** | **61,80%** | **89,70%** | **70,00%** | **41,60%** |

Fuente: Secretaría de Educación Departamental




**Jhon Estiven Guzmán G.- Grado 5º**
I.E. Municipal de Funes

## Calidad

Se debe reconocer que de acuerdo a los indicadores establecidos por el Ministerio de Educación, la calidad de la educación en Nariño ha mejorado en los últimos años. Así lo demuestran las pruebas Saber aplicadas en los grados 5º y 9º que presentan unos resultados satisfactorios en promedio departamental en lenguaje, matemáticas y ciencias naturales, con respecto al resultado de promedio del país. Sin embargo, estos indicadores a nivel subregional muestran preocupantes resultados, nuevamente para las subregiones del Sanquianga, Pacífico Sur, Telembí y Pie de Monte Costero, cuyos promedios están muy por debajo del departamental (Ver Tabla 12).

En lo referente a pruebas Saber del grado 11, en general el departamento de Nariño presenta un nivel "Medio" en la categorización de sus instituciones educativas, denotando comportamientos sobresalientes en las subregiones Occidente y Juanambú; no obstante, son las subregiones de la costa Pacífica y Pie de Monte Costero las que requieren mayor intervención para mejorar la calidad educativa.

**TABLA 12**
PRUEBAS SABER GRADOS 5° Y 9° 2011

| SUBREGIÓN | Lenguaje grado 5° | Lenguaje grado 9° | Matemáticas grado 5° | Matemáticas grado 9° | Ciencias Naturales grado 5° | Ciencias Naturales grado 9° |
|---|---|---|---|---|---|---|
| SANQUIANGA | 264 | 252 | 246 | 212 | 286 | 265 |
| PACÍFICO SUR | 245 | 241 | 267 | 238 | 243 | 248 |
| TELEMBÍ | 238 | 221 | 295 | 248 | 245 | 239 |
| PIE DE MONTE COSTERO | 296 | 284 | 300 | 276 | 301 | 291 |
| EX PROVINCIA DE OBANDO | 318 | 304 | 343 | 325 | 325 | 311 |
| SABANA | 280 | 300 | 303 | 307 | 291 | 297 |
| ABADES | 334 | 279 | 373 | 297 | 350 | 269 |
| OCCIDENTE | 307 | 308 | 307 | 319 | 305 | 311 |
| CORDILLERA | 284 | 286 | 339 | 318 | 301 | 294 |
| CENTRO | 294 | 296 | 327 | 294 | 302 | 312 |
| JUANAMBÚ | 314 | 309 | 333 | 255 | 335 | 317 |
| RIO MAYO | 320 | 298 | 350 | 320 | 336 | 314 |
| GUAMBUYACO | 302 | 306 | 246 | 220 | 309 | 307 |
| **NACIONAL** | **301** | **301** | **301** | **302** | **301** | **301** |
| **NARIÑO NO CERTIFICADO** | **296** | **300** | **310** | **311** | **301** | **303** |
| **NARIÑO TOTAL** | **299** | **295** | **326** | **320** | **309** | **304** |

Fuente: Ministerio de Educación Nacional

**Greisi Lizbeth Chicaiza - Grado 5°**
I.E. San Pedro de Cartago

Queremos Salir Adelante

**Cristian Valencia - Grado 5°**
I.E. La Inmaculada de Robles, La Florida

**TABLA 13**
PRUEBAS SABER 11 (ICFES) 2008 -2011

| SUBREGIÓN | 2008 | 2009 | 2010 | 2011 |
|---|---|---|---|---|
| SANQUIANGA | INFERIOR | INFERIOR | INFERIOR | INFERIOR |
| PACÍFICO SUR | INFERIOR | INFERIOR | INFERIOR | BAJO |
| TELEMBÍ | BAJO | INFERIOR | INFERIOR | BAJO |
| PIE DE MONTE COSTERO | BAJO | MEDIO | MEDIO | BAJO |
| EX PROVINCIA DE OBANDO | MEDIO | MEDIO | MEDIO | MEDIO |
| SABANA | MEDIO | MEDIO | MEDIO | MEDIO |
| ABADES | MEDIO | MEDIO | MEDIO | MEDIO |
| OCCIDENTE | MEDIO | ALTO | MEDIO | ALTO |
| CORDILLERA | MEDIO | MEDIO | MEDIO | MEDIO |
| CENTRO | MEDIO | ALTO | MEDIO | MEDIO |
| JUANAMBÚ | MEDIO | MEDIO | MEDIO | ALTO |
| RIO MAYO | MEDIO | MEDIO | MEDIO | MEDIO |
| GUAMBUYACO | ALTO | ALTO | MEDIO | MEDIO |
| NARIÑO TOTAL | MEDIO | MEDIO | MEDIO | MEDIO |
| NARIÑO NO CERTIFICADO | MEDIO | MEDIO | MEDIO | MEDIO |

Fuente: Ministerio de Educación Nacional

Una de las características y principales fortalezas de Nariño es la condición pluriétnica de sus pobladores. En este sentido, la política pública en materia de etnoeducación y las estrategias pedagógicas significativas que se desarrollan en colegios modelos demuestran avances interesantes, sin embargo los indicadores demuestran que es necesario mejorar la pertinencia y contextualización de la educación básica en el departamento.

**Grupo de Estudiantes**
Municipio de El Charco

## Educación Superior

Dada la capacidad instalada de instituciones de educación superior, tanto públicas como privadas, la tasa de cobertura de la educación superior en Nariño, en el período 2009-2010 creció al ritmo de la Nación, sin embargo este crecimiento es insuficiente para dar respuesta a la población que podría acceder a la formación profesional (Ver Tabla 14). La tasa de cobertura de educación superior en Nariño es la mitad de la que en promedio presenta Colombia.

**TABLA 14**
POBLACIÓN, MATRÍCULA Y TASA DE COBERTURA EN EDUCACIÓN SUPERIOR 2009 – 2010

| TIPO | AÑO | POBLACIÓN 17-21 AÑOS* | MATRÍCULA | | | TASA DE COBERTURA |
|---|---|---|---|---|---|---|
| | | | TOTAL | OFICIAL | PRIVADA | |
| NARIÑO | 2009 | 149.828 | 27.881 | 16.168 | 11.713 | 18,61% |
| | 2010** | 151.198 | 30.326 | 18.147 | 12.179 | 20,06% |
| NACIÓN | 2009 | 4.236.086 | 1.570.447 | 878.558 | 691.889 | 37,07% |
| | 2010** | 4.285.741 | 1.674.420 | 927.295 | 747.125 | 39,07% |

Fuente población 17-21 años: Proyecciones DANE de Censo 2005
Fuente Matrícula: MEN - SNIES**Información Preliminar

La tabla 15 indica la evolución de la matrícula tanto en pregrado como en postgrado, mostrando que aún estas coberturas son insuficientes para las necesidades de la economía regional. En cuanto a la formación técnica y tecnológica, el SENA es la principal institución del departamento. En el período 2006-2010 esta institución reportó un incremento significativo de 3.323 estudiantes. Actualmente el 14% de la población estudiantil es del nivel técnico profesional y el 86% tecnológico.

**TABLA 15**
MATRÍCULA POR NIVEL EN EL DEPARTAMENTO DE NARIÑO
2006 - 2010

| AÑO | PREGRADO | ESPECIALIZACIÓN | MAESTRÍA | DOCTORADO |
|---|---|---|---|---|
| 2006 | 19.579 | 1.052 | 31 | 1 |
| 2007 | 24.820 | 404 | 81 | 0 |
| 2008 | 26.135 | 448 | 170 | 0 |
| 2009 | 27.881 | 481 | 140 | 1 |
| 2010* | 30.326 | 644 | 199 | 3 |

Fuente: MEN – SNIES

## GRUPOS POBLACIONALES

### Situación de los niños, niñas, adolescentes y jóvenes

**Aspectos demográficos:** La población entre 0 y 26 años representa el 51.80% (859.954) de la población nariñense. En este grupo, el 48,76% son mujeres y el 51.24% hombres. La población entre 0 y 12 años (primera infancia e infancia) es de 432.485 niñas y niños (50,29%) y el grupo entre 13 a 26 años (adolescencia y juventud) lo conforman 427.499 adolescentes y jóvenes, que equivalen al 49,71% (Ver Tabla 16).

**TABLA 16**
POBLACIÓN DE PRIMERA INFANCIA, INFANCIA, ADOLESCENCIA Y JUVENTUD

| EDAD | TOTAL | HOMBRES | MUJERES | % SOBRE EL TOTAL DE LA POBLACIÓN DE 0 A 26 AÑOS |
|---|---|---|---|---|
| 0 a 5 | 196.692 | 100.466 | 96.226 | 22,87% |
| 6 a 11 | 201.638 | 102.259 | 99.379 | 23,44% |
| 12 a 17 | 198.271 | 101.993 | 96.278 | 23,05% |
| 18 a 26 | 263.383 | 135.965 | 127.418 | 30,62% |
| TOTAL 0 A 26 AÑOS | 859.984 | 440.683 | 419.301 | 100% |

Fuente: MEN – SNIES

**Grupo de Estudiantes**
I.E. Normal Superior de La Cruz

**Daira liliana Yela - Grado 2º**
I.E. Policarpa Salavarrieta - Samaniego

**Situación de la garantía de sus derechos.** La formulación y la aplicación de las Políticas Públicas de Primera Infancia e Infancia y de Adolescencia y Juventud en las que está avanzando Nariño se enmarcan en el enfoque de derechos, en la prevalencia de los mismos sobre los derechos de los demás y la aplicación del principio de favorabilidad, en caso de presentarse dilemas en su garantía.

Por la situación compleja que enfrenta Nariño, derivada de la pobreza, el conflicto armado y la violencia, el ambiente en el que se desenvuelven las niñas, los niños, adolescentes y jóvenes no es el más adecuado. A ello se suma la falta de acceso y la calidad de los servicios esenciales, situaciones que requieren de inmediatas transformaciones.

## Situación actual de acuerdo a las categorías de derechos en el territorio

**Existencia:** Uno de los más preocupantes problemas en Nariño es la violencia y la inseguridad ciudadana. Los indicadores de homicidios muestran una realidad delicada, que sin duda afecta con mayor intensidad a la población infantil, adolescente y juvenil, pues un ambiente de alteración del orden público no contribuye a un desarrollo adecuado. Si bien no se cuenta con datos desagregados por ciclo de vida, los suministrados por el Observatorio del Delito señalan que para 2011, la tasa de homicidios por cien mil habitantes en el departamento fue del 34,88. La tasa de suicidios en 2011 fue del 4.82 por cien mil habitantes.

En aspectos de salud es importante tener en cuenta que entre los determinantes particulares de la condición nutricional están la disponibilidad y el acceso a los alimentos, los hábitos alimenticios y la prevalencia de enfermedades como la diarrea y la neumonía. Es básico incidir en estos factores para avanzar hacia la garantía de unas condiciones alimentarias y nutricionales apropiadas que permitan el adecuado crecimiento intelectual y físico de niñas y niños. Es necesario combatir el riesgo que se deriva de no adquirir la cantidad de alimentos necesarios para satisfacer sus necesidades calóricas y proteicas y el consumo de alimentos de baja calidad.

Otro aspecto relacionado con la salud de niñas y niños es la vacunación, que evita la ocurrencia de enfermedades prevenibles.

**Desarrollo:** Universalmente se reconoce que la educación es generadora de desarrollo y que una educación deficiente puede acrecentar aún más las brechas de desigualdad. En Nariño se requiere mejorar la cobertura, la calidad y la pertinencia educativa, en especial en la educación inicial, que como lo señala la Unicef "debe ir más allá de la preparación para la vida escolar, proporcionando a niñas y niños experiencias significativas para su desarrollo presente y futuro, brindándoles ambientes de interacción social seguros, sanos y de calidad, donde puedan encontrar las mejores posibilidades para el desarrollo de su potencial y en los cuales se reconozca el juego y la formación de la confianza como ejes fundamentales del desarrollo".

En Nariño, un factor adverso para garantizar el derecho a la educación es el conflicto armado. Como lo expresaba la Directora General de la Unesco, Irina Bocova: *"Los conflictos armados siguen representando un importante obstáculo para el desarrollo humano en muchas partes del mundo, pero hasta ahora se han ignorado ampliamente sus repercusiones en la educación"*.

En esencia, para garantizar los derechos a la salud, la nutrición y la educación, como el de la cultura y la recreación, es fundamental trabajar en modelos y pautas de crianza contextualizadas, adecuadas y pertinentes con la cultura. Hacer que las familias sean un espacio protector, en el que todos y todas sus integrantes asistan y acompañen amorosamente a niñas y niños a través de pautas de crianza adecuadas para fortalecer sus capacidades, principios y valores, así mismo lograr que las familias desarrollen capacidades para la transformación de conflictos y la prevención de riesgos.

**Protección:** En el caso de Nariño, los cultivos ilícitos y el narcotráfico han originado comportamientos que riñen con la idiosincrasia de la población, en especial de los sectores rurales, pues el arribo a esos territorios de personas relacionadas con el negocio del narcotráfico y de los agentes que combaten el delito se ha traducido en modificaciones de las pautas de comportamiento y costumbres que han originado una cultura de la ilegalidad.

Las masacres y secuestros, como los atentados contra la integridad física de niñas y niños, adolescentes y jóvenes por la presencia de minas antipersona y municiones sin explotar, son componentes que están impactando negativamente a la infancia, adolescencia y juventud en Nariño, en especial a quienes habitan en la Costa Pacífica y la Cordillera.

El desplazamiento forzado por la ocurrencia de hechos violentos es otro fenómeno que ha golpeado fuertemente a Nariño. De

acuerdo al reporte por género del Departamento Administrativo de la Prosperidad Social, las personas desplazadas en Nariño (corte septiembre 11 de 2011), son 92.768, de los cuales 45.407 (48.95%) son mujeres y 47.361 (51.05%) hombres. De estos entre 0 a 17 años se reportan 8.177. En este aspecto, las consecuencias son graves., son muchos los casos de depresión infantil y comportamientos agresivos que tienen su origen en estas circunstancias, en general se presenta una grave vulneración de sus derechos.

Otra situación difícil de sortear se relaciona con la violencia intrafamiliar que se está presentando en los hogares nariñenses, en muchos de los casos las víctimas son las y los niños. En este marco es vital desaprender la guerra y evitar por parte de la sociedad, la institucionalidad, la familia, la afectación de las niñas y los niños por cualquier tipo de violencia.

Respecto al trabajo infantil se tiene que para 2011 en 53 municipios en los que se adelantó un ejercicio de caracterización, 5.980 niños, niñas y adolescentes entre 5 a 17 años, participaron de alguna actividad remunerada, esto debido a las lamentables condiciones de las familias que han visto reducidos sus ingresos. El desempeño laboral se hace en servicios en lo urbano, en el sector rural los niños se ocupan como trabajadores agropecuarios y las niñas como trabajadoras de servicios domésticos.

## Situación de las Mujeres

A partir de la participación de las mujeres en la construcción del Plan de Desarrollo 2008- 2011 nace como propuesta la Escuela de formación para la inclusión de las mujeres en los procesos de desarrollo local y regional, su aplicación generó el fortalecimiento de dinámicas organizativas de mujeres y la conformación de las mesas departamental y cinco subregionales, que entre otros grandes aportes, realizaron la identificación y análisis sobre la problemática de las mujeres, identificando sus prioridades, intereses, recomendaciones y estrategias.

Por otra parte estos movimientos consiguieron que en el departamento se generaran las condiciones sociales y políticas para formular participativamente la política departamental, aprobada por unanimidad en la Asamblea Departamental de Nariño, mediante la Ordenanza N° 015 de 2009 que contiene la Política Pública para la Equidad de las Mujeres Nariñenses desde su diversidad étnica y cultural. Si bien es cierto se trabajó en consolidar instancias de interlocución política y social que han abierto espacios de legitimación y visibilización del papel de las mujeres, aún las condiciones culturales, políticas y de orden público existentes siguen perpetuando el poder masculino por excelencia y la invisibilización del rol de las mujeres como gestoras del desarrollo.

Las siguientes cifras ayudan a dimensionar las brechas de inequidad por razones de género en el escenario de participación política, autonomía económica y violencia contra las mujeres.

**Participación política:** Para el período electoral 2010 – 2014, el departamento de Nariño obtuvo siete curules para el Senado y cinco para la Cámara. De ellas las mujeres de Nariño aspirantes a estos cargos de elección popular, obtuvieron una curul en cada corporación legislativa, es decir, 14.28% y 20% respectivamente, de los escaños obtenidos por el departamento.

A nivel de alcaldías municipales, para el período 2012 – 2015, se presentaron 195 candidatos, de los cuales el 91% (177) fueron hombres y 9% mujeres (18). Las candidatas eran de los municipios de Barbacoas, Chachagüí, Consacá, El Peñol, El Rosario, Funes, Guachucal, Imués, Ipiales, Linares, Mosquera, Policarpa, Sapuyes, Tangua, Tumaco y Providencia, municipio éste en el que se eligió alcaldesa por el Partido de la U. Lo anterior indica que frente a las elecciones de 2008 - 2011 se decreció pues en ese periodo existían 4 alcaldesas.

A nivel de Concejos Municipales para el actual periodo, las mujeres únicamente ocuparon 87 de éstas curules, que representan el 12.36% del total. (Ver Tabla 17).

**TABLA 17**
PORCENTAJE DE MUJERES ELECTAS COMO CONCEJALAS

| SUBREGIÓN | TOTAL NUMERO DE CONCEJALES | MUJERES | PORCENTAJE |
|---|---|---|---|
| SANQUIANGA | 57 | 6 | 10,53 |
| PACÍFICO SUR | 29 | 3 | 10,34 |
| TELEMBÍ | 35 | 4 | 11,43 |
| PIE DE MONTE COSTERO | 20 | 1 | 5,00 |
| EXPROVINCIA DE OBANDO | 137 | 18 | 13,14 |
| SABANA | 52 | 4 | 7,69 |
| ABADES | 39 | 8 | 20,51 |
| OCCIDENTE | 44 | 4 | 9,09 |
| CORDILLERA | 55 | 8 | 14,55 |
| CENTRO | 68 | 7 | 10,29 |
| JUANAMBÚ | 75 | 11 | 14,67 |
| RIO MAYO | 53 | 4 | 7,55 |
| GUAMBUYACO | 40 | 9 | 22,50 |

Fuente: Registraduría Nacional del Estado Civil

**Autonomía económica:** La información suministrada por el DANE, reporta que en el departamento de Nariño el desempleo se duplicó entre 2008 y 2010, ya que pasó de 11,6% a 22,2%, respectivamente. Teniendo en cuenta que el mercado laboral discrimina la fuerza de trabajo femenina, sin duda, este hecho afectó más a las mujeres que a los hombres.

**Violencias basadas en género:** Según la Encuesta Nacional de Demografía y Salud (ENDS) de 2010, en el departamento de Nariño el 41,9% de las mujeres consultadas manifestaron haber experimentado violencia física. Este por-centaje constituye el octavo indicador más alto entre los 33 departamentos consultados. De otra parte, en 2010 el Instituto Nacional de Medicina Legal y Ciencias Forenses de Colombia INMLCF informó que la proporción por violencia de pareja en el departamento de Nariño es de 111,48 por 100.000 mil mujeres valoradas, siendo los municipios de Túquerres con 280.59, Pasto con 248.74, Ipiales con 235.46, La Unión con 196.32 y Tumaco con 131.32, los que mayores proporciones registraron. Otros 28 municipios presentan índices entre 8 y 50 y en los 31 municipios restantes no existen datos. Las cifras tanto de la ENDS como los de Medicina Legal evidencian que en buena parte del departamento se siguen vulnerando los derechos de las mujeres. Ello es más visible en territorios afectados por el conflicto armado y el narcotráfico, como la costa Pacífica y la cordillera nariñense.

Según el primer informe sobre violencia con perspectiva de género del Instituto Nacional de Medicina Legal y Ciencias Forenses de Colombia (INMLCF), durante el período comprendido entre los años 2005 – 2009, en el departamento de Nariño se reportaron 1.380 delitos sexuales cometidos contra mujeres. Pasto fue el municipio con mayor número de casos denunciados y conocidos por Medicina Legal con un total de 983 que corresponde a un 71,2% del total; sigue Tumaco con una participación del 16.37%, Ipiales con 185 eventos que equivalen al 13.4%, Túquerres registra el 5% y el último de los cinco primeros fue La Unión con el 3.4%.

## Situación de la Población LGTBI

La población LGBTI, tal como se le llaman a las minorías sexuales: lesbianas, gays, bisexuales, transgeneristas e intersexuales, en el panorama departamental es significativamente invisibilizado, pues no se encuentra información sobre esta población. En Pasto se registra la existencia de cinco organizaciones que avanzan en un proceso de inclusión política y social. Ellas son Diversidad, Aprender, Polo Rosa, Trans del Sur y Convocas; de igual manera se tiene información sobre procesos que han iniciado en Ipiales y Tumaco. En Colombia los derechos de este grupo poblacional aún no están plenamente garantizados, situación que se agudiza en la medida que en la práctica se anteponen prejuicios sociales. Otros factores que dificultan esta

situación es la inexistencia de sistemas de información estatal que contemplen variables relacionadas con la orientación sexual e identidad de género de la población y la discriminación por opción sexual que afecta su capacidad de ejercer sus derechos.

Se debe anotar además que dentro de la población LGTBI existen diferenciaciones entre las diversas opciones sexuales y la garantía de derechos; un claro ejemplo es que existen pocos datos sobre la situación de Derechos Humanos de mujeres lesbianas y bisexuales, siendo las cifras sobre violaciones a Derechos Humanos más bajas que las presentadas en casos de violencia contra hombres gay y transgeneristas. Las mujeres travestis en ejercicio del trabajo sexual son, dada su mayor visibilidad, las principales víctimas de violaciones a Derechos Humanos, tal como se evidencia en la mayoría de casos reportados de abuso policial, violencia por prejuicio, violaciones en los establecimientos carcelarios y violaciones a los derechos económicos, sociales y culturales.

Dada la situación actual de esta población, se hace necesario consolidar un sistema de información unificada que contemple y de cuenta de la situación de Derechos Humanos de personas lesbianas, gay, bisexuales, transgeneristas e intersexales, al igual que implementar estrategias que permitan su protección, como el establecimiento de mecanismos de sensibilización frente a los derechos de esta población.

## Situación de los Adultos Mayores

En Nariño según proyecciones del DANE, la población mayor de 60 años en el 2012 asciende a 170.928, de los cuales 81.528 son hombres y 89.400 son mujeres. De acuerdo al ordenamiento jurídico y a los pronunciamientos de la Corte Constitucional se trata de un grupo poblacional que merece especial atención por parte del Estado, especialmente quienes pertenecen a los niveles 1 y 2 del SISBEN o quienes por sus características propias de la edad, son víctimas de abandono y falta de protección por parte de las entidades públicas, de la comunidad y de sus propias familias.

Desafortunadamente, los programas nacionales existentes no tienen la cobertura necesaria para atender a este grupo de población y no han logrado implementar una política pública que satisfaga sus necesidades. Es así como muchos de ellos no acceden a los servicios de entidades prestadoras de salud ni a otros servicios que garanticen adecuadas condiciones de vida.

Esta situación origina la marginación de esta población, sin que haya posibilidades de que se incluyan en procesos de participación democrática, social, comunitaria, productiva e incluso que sean marginados por parte de sus familias, presentándose la necesidad de que los gobiernos nacionales, departamentales y municipales, en concurrencia, se ocupen de contribuir en garantizar los derechos que como colombianos los tiene la población adulta mayor.

La problemática de la población adulta mayor en el departamento de Nariño está asociada básicamente a: Deficiente acceso a servicios de atención en salud, aumento de riesgo en las enfermedades propias de la edad, desnutrición, discriminación social, económica y familiar, bajo nivel de vida e insuficientes ingresos, baja participación política, económica y social; niveles bajos de organización y productividad, bajos recursos económicos de sus familias, desprotección por parte de entidades y familia, baja cobertura programas nacionales, deficiente prestación de servicios de salud y subvaloración del adulto mayor por parte de la sociedad y familia, que favorece las condiciones que mantienen su escasa participación.

A través de un accionar conjunto desde los Consejos de Política Social y apoyados en el Comité Departamental del Adulto Mayor, se busca preparar a la población adulta mayor a alcanzar una vejez activa y saludable y a la vez mejorar sus actuales condiciones de vida, en especial de aquellos que pertenecen a los estratos 1 y 2 del SISBEN, en el departamento de Nariño.

## Situación de la población en condición de Discapacidad

Las condiciones sociales, económicas, políticas e incluso demográficas de Nariño, incluidos el conflicto armado, la violencia, los niveles de pobreza, el desplazamiento y el envejecimiento de la población, hacen que la discapacidad física, mental y sensorial se convierta cada vez más en un fenómeno complejo que afecta a un grupo importante de personas, para quienes es necesario garantizar un acceso equitativo a la atención de los servicios de salud, educación, recreación, igualdad de condiciones y oportunidades laborales y una plena participación en la sociedad que les permita contribuir a su propio desarrollo y al de su comunidad. De acuerdo a la investigación adelantada por el DANE en 2010, la población con registro para caracterización de alguna limitación, en el departamento asciende a 139.298 personas. (Ver Tabla 18).

**TABLA 18**
**POBLACIÓN REGISTRADA SEGÚN FUNCIONES CORPORALES ALTERADAS 2010**

| ESTRUCTURA O FUNCIONES CORPORALES | TOTAL | HOMBRES | MUJERES |
|---|---|---|---|
| EL SISTEMA NERVIOSO | 24.743 | 10.632 | 14.111 |
| LOS OJOS | 26.568 | 11.416 | 15.152 |
| LOS OÍDOS | 14.612 | 7.020 | 7.592 |
| LOS DEMÁS ÓRGANOS DE LOS SENTIDOS | 2.078 | 928 | 1.551 |
| LA VOZ Y EL HABLA | 2.079 | 4.308 | 3.965 |
| EL SISTEMA CARDIORESPIRATORIO Y LAS DEFENSAS | 5.807 | 6.476 | 9.331 |
| LA DIGESTIÓN, EL METABOLISMO, LAS HORMONAS | 8.831 | 3.497 | 5.334 |
| EL SISTEMA GENITAL REPRODUCTIVO | 3.308 | 1.608 | 1.700 |
| MOVIMIENTO DEL CUERPO, MANOS, BRAZOS Y PIERNAS | 27.725 | 12.159 | 15.568 |
| LA PIEL | 3.017 | 1.282 | 1.735 |
| OTRA | 4.315 | 1.877 | 2.438 |
| **TOTAL** | **139.298** | **61.203** | **78.095** |

Fuente: Registraduría Nacional del Estado Civil

Los estudios indican que existe una relación directa entre la prevalencia de la discapacidad y la edad, de tal forma que la primera se va incrementando conforme aumenta el número de años vividos. En el caso de Nariño, mientras 10.8 de cada 1.000 personas de cero a 4 años están en situación de discapacidad, en las personas mayores de 80 años la tasa de prevalencia sube a 255,6 por cada 1.000. En promedio las personas menores de 60 años presentan una prevalencia del 88.3 por cada 1.000 personas, mientras que la prevalencia en las personas mayores de 60 años sube a 124.4.

En relación a la situación laboral, se presenta la siguiente situación: las personas con discapacidad en edad de trabajar son el 92.4%, de este grupo el 18.5% trabaja y el 77.2% corresponde a población económicamente inactiva, el 25% son personas con incapacidad permanente para trabajar y no cuentan con una pensión, el 1.6% también presenta una incapacidad permanente para trabajar pero cuenta con una pensión, el 6.1% se dedica a estudiar, el 30.5% realiza oficios del hogar, el 5.1% realiza actividades de autoconsumo, el 8.2% se dedica a otras actividades y el 0.2% restante está pensionado o recibe algún tipo de renta.

## Situación de las víctimas del conflicto armado

Nariño es profundamente victimizado por los efectos del conflicto, el 13% de su población ha sufrido algún tipo de violación de sus Derechos Humanos. El departamento se ve enfrentado a una situación histórica estructural de pobreza y marginalidad que unido a la presencia de grupos armados ilegales y de cultivos de uso ilícito (Tabla 1), resulta en un grave cuadro de crisis humanitaria, expresada en el desplazamiento forzado (Tabla 3), la amenaza, el asesinato selectivo y de configuración múltiple, la desaparición forzada, el secuestro y la extorsión, las lesiones por minas antipersonales y el confinamiento entre otros.

El grado de vulnerabilidad que vienen sufriendo las comunidades afrodescendientes y los pueblos indígenas en sus territorios por causa del conflicto armado, alcanza niveles realmente graves que han puesto su vida, su territorio y su cultura en situación cercana a su desaparición y exterminio. (Auto 004 de 2009. Corte Constitucional)

La agudización del conflicto ha tenido de manera diferencial efectos sobre factores de riesgo a la supervivencia de las personas. Tal como se mencionó en el diagnóstico del eje estratégico Nariño Seguro, se ha registrado un incremento de las masacres, que entre el 2007 y el 2011 pasaron de 16 a 91 personas fallecidas, la subregiones más afectadas son Pacífico Sur y Telembí que presentan más del 70%de las masacres (Ver Tabla 2).

A nivel nacional el segundo departamento con mayor número de víctimas por desplazamiento masivo es Nariño, registrando a diciembre de 2011, al menos 179.232 personas en esta situación. Entre las subregiones más afectadas están: Pacifico Sur, Centro y Sanquianga, que en promedio suman más del 60% del total de la población desplazada en el departamento, sobresalen los municipios de Tumaco con 45.881, Pasto con 38.421 y El Charco con 17.366 desplazados.(Ver Tabla 3).

En relación con víctimas por minas antipersona, aunque en los últimos cuatro años se registra una tendencia a la disminución, es un problema de mucha complejidad e impacto en la población civil. De 2010 a 2011 la disminución fue de 27,86%, los municipios con un mayor número de víctimas para este último año son: Tumaco con 31, Barbacoas con 8 e Ipiales con 7; En la subregión Abades se presentan el 35% del total víctimas por minas antipersona del departamento, seguida de la Cordillera con 15% y Telembí con el 14%, sumando entre estas tres subregiones más del 60% del histórico departamental (Ver Tabla 4).

Nariño se encuentra mejor preparado hoy para la atención y reparación de las víctimas, ya que antes que la Ley fuera promulgada, se contaba con la Subcomisión de Tierras que hoy se convierte en la Unidad Especial de Restitución, encargada de promover la construcción de un Programa de Protección de Tierras para pueblos indígenas, afrodescendientes y campesinos, un plan de devolución y restitución de territorios despojados por causa de la violencia, así como la titulación, saneamiento y compra de tierras.

Aunque se ha avanzado mucho en la consolidación de los sistemas de información sobre las víctimas, la política pública tanto nacional como departamental adolece aún de un sistema que pueda caracterizar e identificar a todo el universo de víctimas; no existen mapas georreferenciados, identificación de rutas y flujos de movilidad que asumen las víctimas en términos de sus intereses, su cultura y sus aspiraciones.

## DESARROLLO CON IDENTIDAD DE GRUPOS ÉTNICOS

### De los Pueblos Indígenas

La población indígena está asentada en 38 municipios. Los pueblos que ocupan estos territorios son: Pastos, Awá, Eperara Siapidara, Inga, Kofán, Quillasinga y Nasa -HU.

Territorio, derecho mayor y autoridades propias, configuran la triada sobre la cual la cultura indígena ha resistido y sobrevivido a siglos de opresión y exclusión.

Según los pueblos indígenas *"el territorio es un organismo vivo, que siente y se transforma, que tiene su espíritu vital, que sus venas son los ríos, que sus huesos son las rocas, que sus órganos de secreción son los cráteres, que sus pulmones son los páramos, las lagunas, los volcanes y que sus ojos son las estrella"*.(TARAPUEZ, 2008: 3)

Para los indígenas el ser humano no es externo a la tierra, forma parte de ella patrimonio material e inmaterial de Nariño; esta concepción fundamenta una cosmovisión integradora de la naturaleza, la economía, el hábitat y la vida espiritual.

Esta cosmovisión sustenta actitudes, formas de vida y prácticas productivas de gran valor para la sostenibilidad de los recursos naturales de su entorno.

Desde la visión de los pueblos indígenas, que habitan en la zona de frontera, su territorio es único, es el mismo de sus hermanos que habitan del lado ecuatoriano; su hermandad es cosmogónica y consanguínea.

El apego al derecho mayor, que rige sus usos y costumbres, y el respeto a sus propias autoridades, han sido las claves para avanzar en una centenaria y sacrificada lucha por el reconocimiento de su identidad, autonomía y resguardos.

La lucha social indígena logró expresión política en la Constituyente de 1991, al punto de ser reconocidos los territorios indígenas, como entidades territoriales al lado de los departamentos, los distritos y los municipios. La Constitución también estableció que: *"La explotación de los recursos naturales en los territorios indígenas se hará sin desmedro de la integridad cultura, social y económica de las comunidades indígenas. En las decisiones que se adopten respecto de dicha explotación, el gobierno propiciará la participación de los representantes de las respectivas comunidades".*

**Taita Querubin Queta - Comunidad Kofán**
Jardines de Sucumbíos, Municipio de Ipiales

Desde 1991 los indígenas, gracias a una circunscripción especial ganada en la Constituyente, tienen derecho a estar representados en el Senado; en los últimos periodos han sido elegidos consecutivamente líderes indígenas nariñenses del pueblo de los Pastos, que ha logrado también la designación de diputados, concejales y alcaldes en varios municipios del Departamento. Los pueblos indígenas en los últimos años han avanzado en procesos de planificación y gestión alrededor del concepto de planes de vida, algunos como el de los Pastos y Awá, son de carácter binacional. Sin embargo todos estos avances, están lejos de superar las consecuencias de un largo proceso de exclusión, opresión y marginamiento, que trajo como consecuencias, entre otras, el despojo de territorios, desconocimiento cultural y difíciles condiciones de vida para los pueblos indígenas; esta problemática, para varios pueblos se ha agravado a causa del conflicto armado, los cultivos de uso ilícito y el narcotráfico. (PDDN 2008 – 2011)

## Marco Jurídico y Formas Organizacionales

La Constitución de 1991 al reconocer a los asentamientos indígenas como entidades territoriales especiales, plantea que *"La explotación de los recursos naturales en los territorios indígenas se hará sin desmedro de la integridad cultura, social y económica de las comunidades indígenas. En las decisiones que se adopten respecto de dicha explotación, el gobierno propiciará la participación de los representantes de las respectivas comunidades"*.

También sus formas de organización y de identidad se han fortalecido con la expedición de un conjunto de normas, entre ellas la Ley 1381 de 2010 que desarrolla los artículos 7°, 8°, 10 y 70 de la Constitución Política y los artículos 4°, 5º y 28 de la Ley 21 de1991 que aprueba el Convenio 169 de la OIT sobre pueblos indígenas y tribales y que dicta normas sobre reconocimiento, fomento, protección, uso, preservación y fortalecimiento de las lenguas de los grupos étnicos de Colombia y sobre sus derechos lingüísticos y los de sus hablantes. Actualmente en el departamento existen 74 resguardos y 12 en trámite de constitución.

En esta misma línea, a nivel sectorial, el Ministerio de Cultura en el marco de su Política de Lenguas Nativas apunta a la conservación del uso de éstas y al manejo del bilingüismo equilibrado con la lengua castellana.

En el tema educativo, la política dirigida a grupos étnicos se sustenta en proyectos etnoeducativos cuyos propósitos son el fortalecimiento cultural de los pueblos y sus respectivos idiomas o lenguas en el marco de los programas de cobertura, pertinencia, eficiencia y calidad.

En relación al desarrollo de las tecnologías de información y las comunicaciones y en cumplimiento del mandato legal de la Ley 335 de 1996, el Ministerio de las TIC plantea garantizar a los grupos étnicos el acceso permanente al uso del espectro electromagnético, a los servicios públicos de telecomunicaciones y medios masivos de comunicación del Estado y a la creación de sus propios medios de comunicación, otorgando licencias de funcionamiento para emisoras indígenas. Para ello el Ministerio de Cultura y Fonade, entre los años 2002 y 2006 desarrollaron el programa *"Comunidad Señal de Cultura y Diversidad"* con el fin de apoyar la implementación de estrategias comunicativas a través de la provisión técnica y la capacitación de las emisoras indígenas.

Los pueblos indígenas en los últimos años han avanzado en procesos de planificación y gestión alrededor de sus planes de vida, algunos como el de los Pastos y Awá, son de carácter binacional. En general abogan por la consolidación de sus formas propias de gobierno y el reconocimiento de sus sistemas de vida, educación, salud, cultura y justicia propios (PDDN, 2008 - 2011).

Pero si bien hay avances en materia de planificación y gestión de sus modelos de gobierno, aún persisten las consecuencias de un largo proceso de exclusión, opresión y marginamiento, que han traído como secuelas, entre otras, el despojo de territorios,

desconocimiento cultural y difíciles condiciones de vida para los pueblos indígenas. También la violación sistemática de los Derechos Humanos asociada al conflicto armado y al narcotráfico ha sido causa de homicidios, desplazamiento, desarraigo y despojo de tierras, afectando especialmente a los Awá, Kofán y Eperara-Siapidara. Esta situación socava en algunos pueblos las bases de su cultura de referencia (PDDN, 2008-2011).

## Pueblo Pastos

El pueblo con mayor población es el de los Pastos con el 77.41% del total de la población indígena, asentado en la zona sur del departamento, frontera con el Ecuador. Habita en los municipios de Ipiales, Túquerres, Cumbal, Guachucal, Cuaspud-Carlosama, Córdoba, Potosí, Aldana, Santacruz - Guachavez, Mallama - Piedrancha, Funes, Pupiales y El Contadero.

**Danzantes de Males - Córdoba**
Foto: Octavio Collazos

Ha implementado con gran apropiación la Escuela de Derecho Propio, que lleva el nombre de un líder asesinado de este pueblo "Laureano Inanpués". Este empeño académico estructura el pensamiento de los Pastos en temas de autoridad, Derechos Humanos, autonomía, cultura, administración de justicia, pluralidad jurídica, investigación, trabajo comunitario y gobierno.

En materia de salud las principales causas de morbilidad son las siguientes: infecciones respiratorias agudas, afecciones osteomusculares, afecciones de piel, poli-parasitismo intestinal, enfermedad diarreica aguda, gastritis, enfermedades de transmisión sexual, infecciones de las vías urinarias, infecciones de los ojos, hipertensión arterial, epilepsia y en especial las enfermedades bucales. Está afectando también al pueblo de los Pastos la violencia intrafamiliar y social, el alcoholismo, el tabaquismo y la desnutrición.

Las actividades económicas más importantes son la agricultura y ganadería. Sin embargo se tiene como fuentes alternativas la pesca y las artesanías.

## Pueblo Awà

Los Awá son el 15.71% del total de la población indígena; residen en los municipios de Ricaurte, Barbacoas, Tumaco, Roberto Payán, Magüí Payán, Mallama - Piedrancha, Samaniego, Santacruz - Guachavez e Ipiales. Las condiciones de vida son inapropiadas, presentan un mal estado nutricional, con bajos niveles de acceso a los servicios de salud y educación. En los Awá el ciclo de vida se divide en dos etapas: infancia y adultez.

**Estudiantes Grado 3º**
IETABA - Pueblo Awá
Municipio de Barbacoas

Es el pueblo indígena que ha recibido las mayores afectaciones derivadas del conflicto armado; en su territorio se han presentado masacres, desapariciones, desplazamiento y confinamiento. Ante la grave situación que enfrenta el pueblo Awà, se ha formulado un Plan de Salvaguarda con fundamento en los pronunciamientos de la Corte Constitucional expuestos en los Autos número 004 de 2009 y 174 de 2011 y la Sentencia 025 de 2004, que ordenan medidas de "protección de los derechos fundamentales de las personas y pueblos indígenas víctimas del desplazamiento forzado, en el marco del estado de cosas inconstitucional".

Sus integrantes se agrupan en las organizaciones UNIPA y CAMAWARI, que trabajan por la consolidación de los territorios habitados por los Awá. Tienen legalizados 37 resguardos con un área de 303.138 hectáreas.

Las actividades productivas principales son la agricultura, caza, la pesca y la recolección, aunque son de subsistencia.

En el tema educativo han avanzado en su propuesta de construcción del Sistema Educativo Awà - SEA -. En los aspectos de salud se presentan enfermedades como la lesmaniasis, parasitismo, infecciones pulmonares, paludismo y diarreas en la población infantil.

## Pueblo Inga

El pueblo Inga habita en el municipio de El Tablón de Gómez, representa el 1.78% de la población indígena y hace parte del territorio ancestral Resguardo de Aponte. Provienen de los Ingas del Perú. La existencia y pervivencia bajo los principios de "no robar, no mentir, no ser perezoso, ser digno", recoge la concepción de un buen vivir logrando la armonía de la existencia con el mundo, la diversidad, la cultura y el Universo.

El pueblo Inga ha construido para su pervivencia el "Mandato Integral de Vida" que refleja la existencia misma de una cultura llena de ancestralidad, cultura, sueños e ilusiones teniendo en cuenta la Educación Propia, el fortalecimiento de la Salud Ancestral y contemporánea, mediante un proceso de reorganización y fortalecimiento institucional y de la identidad cultural.

Han fortalecido los espacios de participación y gobernabilidad en los cabildos menores de educación, salud, servicios públicos, comunicación, deportes, economía y la Secretaría de Justicia Propia SINCHI MAKY.

Hijos del sol, orientados ancestralmente por el sagrado remedio, "ambiwáska" Yagé y Taita de Taitas Carlos Tamavioy, SUMAKAISAY- Buen vivir, en lengua Inga, portadores de un traje emblemático de la espiritualidad y la cosmovisión de la vida y existencia del ser Inga.

## Pueblo Kofán

Son un pueblo pequeño, 0.009% del total de la población indígena del departamento, que se ubica en el corregimiento de Santa Rosa de Sucumbíos del municipio de Ipiales.

En el piedemonte amazónico se encuentra el territorio ancestral de los Kofanes; de pensamiento indígena extraordinario por el gran conocimiento de los Taitas o Abuelos que han obtenido de generación tras generación a partir del uso de la planta sagrada del Yagé, en sus ceremonias espirituales, por lo cual son reconocidos internacionalmente como excepcionales botánicos y curadores de las más diversas y complejas enfermedades que padece actualmente la humanidad. Su principal autoridad espiritual y política el Taita Querubín Queta Alvarado, quien tiene a su cargo el cuidado y protección de este territorio.

Cuenta con dos cabildos para su organización interna. Su alimentación se basa en el consumo de yuca, plátano y arroz, que complementan con huevos y carne de monte.

Las causas que dan origen a las enfermedades están asociadas al clima cálido húmedo tropical en el que habitan, como el paludismo, infecciones respiratorias, fiebres e infecciones causadas por picaduras de insectos.

## Pueblo Quillasinga

Orientados por la sagrada planta "AYAGUASCA", protegidos por los espíritus Guardianes del territorio como el Taita Urcunina, Mama Cocha, Taita Pascoy, Taita Tavono, Bordoncillo y Morasurco. Su organización interna el Resguardo Refugio del Sol – El Encano y los cabildos de La Laguna Pejendino, Genoy y Obonuco, ubicados en el municipio de Pasto. En 1999 se genera el despertar del Pueblo Quillasinga reflejando en los principios de vida como son el territorio, autonomía, dignidad, identidad fortaleciendo la educación, salud, aplicación de la justicia, entre otros.

## Pueblo Nasa U-H

Los Nasa-Uh representan el 0.07% de la población total indígena en Nariño, localizados en el corregimiento de Santa Rosa de Sucumbíos del municipio de Ipiales. Se asienta en un espacio estratégico de explotación petrolera.

La medicina tradicional, se constituye dentro de los Nasa, como una de las fuentes de supervivencia y fortaleza, hablar de las parteras, los pulsadores, los sobanderos, es hablar de la medicina tradicional Nasa, de la misma manera fortalece la organización indígena como elemento crucial de autonomía y resistencia, logrando así la armonía y equilibrio, la salud espiritual, natural y física de la comunidad, a través de rituales y prácticas culturales.

Los Nasa viven continuamente ligados a su origen mítico en cada una de las acciones cotidianas que los envuelven. Tejen su permanencia a partir de la construcción simbólica entre héroes y realidad y es el médico tradicional quien se encarga de ser el puente de comunicación entre el mundo de los espíritus y la comunidad.

Sus principios básicos se cimentan en la conservación de sus tierras y autonomía. En el marco de su plan de vida se contemplan los procesos de autoeducación, salud, productividad, familia y de justicia.

## De las Comunidades Afronariñenses

Estas comunidades habitan en los municipios de la cordillera y su gran mayoría, en la gran región de la costa Pacífica del departamento de Nariño, la que se subdivide en 4 subregiones: Pacífico Sur, Sanquianga, Telembí y Pie de Monte Costero, integrando a doce municipios, siete limitados por el océano Pacífico y otros cinco ubicados más allá de las aguas marinas y colindantes con el piedemonte de la Cordillera Occidental.

Desde el punto de vista territorial la comunidad afrodescendiente se organiza en Consejos Comunitarios, agremiados en 3 organizaciones de base con arraigo en las distintas subregiones del Pacífico nariñense: ASOCOETNAR, COPDICONC Y RECOMPAS, y cuya labor se concentra en exigir y velar por el cumplimiento de los derechos de las comunidades negras establecidos en la Constitución Nacional, la Ley 70 de 1993, decretos reglamentarios, acuerdos, convenios, pactos, tratados internacionales, normativas nacionales, de-partamentales y municipales.

**Niñez Barbacoana**
Foto: Oficina de Prensa
Gobernación de Nariño

**Problemática Económica y Social en Territorios Afrodescendientes [1]**

De acuerdo al censo de 2005, los afrocolombianos en Nariño representan el 18% del total de la población departamental. Habitan mayoritariamente en los municipios de El Charco, Barbacoas, La Tola, Santa Bárbara de Iscuandé, Tumaco, Magüí Payán, Roberto Payán, Francisco Pizarro (Salahonda), Mosquera y Olaya Herrera (Bocas de Satinga).

La economía legal de la zona costera se basa en los cultivos extensivos de palma aceitera, la pesca, el uso y aprovechamiento forestal, la agricultura a pequeña escala y el cacao y el turismo. Se encuentra también la minería de oro (barequeo y aluvión), que en su mayoría es ilegal.

*"…la economía del Pacífico nariñense: a pesar de ser la subregión más pobre del departamento, allí se concentra el 95% de las exportaciones de Nariño, representadas en aceite de palma y productos pesqueros."…. Es necesario anotar que en Tumaco se produce el 100% de la palma africana, el 92% del cacao y el 51% del coco de Nariño, y también se concentra gran parte de la oferta hotelera del departamento."… "En la costa Pacífica nariñense los únicos municipios que tienen planta de tratamiento de agua potable son Olaya Herrera, Santa Bárbara y Tumaco. Con excepción de Tumaco, ningún municipio tiene tratamiento de aguas residuales a través de lagunas de oxidación. Municipios como Roberto Payán, El Charco, Mosquera y La Tola tienen coberturas de acueducto inferior al 10% y lo mismo sucede en alcantarillado al menos en ocho municipios. Adicionalmente, los únicos municipios que cuentan con interconexión eléctrica nacional son Tumaco, Barbacoas, Roberto Payán y Magüí. Los demás municipios funcionan con plantas a diesel por períodos aproximados de seis horas diarias."* (Viloria de La Hoz, 2007).

Los cultivos de coca, empezaron a expandirse en el territorio región del Pacífico a partir de la implementación del Plan Colombia hacia 1999-2000. Con ellos sobrevinieron diversos riesgos para las comunidades, deterioro ambiental, presencia mayor de los grupos armados ilegales e incremento del conflicto, que ha ocasionado secuelas graves a la convivencia pacífica y a la seguridad ciudadana. Es en la región costera donde se presentan los más altos índices de homicidios y perjuicios a los Derechos Humanos.

*"El Territorio Región del Pacífico pasó de ser un lugar de tránsito a una región en la que se: - Cultiva, introducen insumos, procesa, exporta, se "baja plata", se "lava plata", incluso se consume. - El Avance de los cultivos de coca como cultivo de uso ilícito en el Territorio Región del Pacífico es considerado una de las mayores amenazas para los derechos territoriales y culturales de las comunidades negras"* [2] *…"De hecho, mientras que esta economía atrajo a algunos a cultivar coca, muchos otros han sido obligados a sembrarla por grupos guerrilleros o por paramilitares que tienen influencia en sus territorios"*[3]. Toda la costa de Nariño es un área priorizada por el Auto 005 de 2009 para la formulación de Planes de Protección a comunidades en riesgo de desplazamiento o emplazamiento forzado.

En cuanto a la organización afrodescendiente, existen cuarenta y siete Consejos Comunitarios y otras formas tradicionales de organización de mujeres, jóvenes, por sectores o actividades productivas. Según la Resolución 0121 del 30 de enero de 2012 que deja sin efecto a las Consultivas y crea una Mesa para redefinir los espa-

---

1 Extraido de un documento preparado por el antropólogo Carlos Rosero (2012): PROPUESTA DE POLÍTICA PARA EL FORTALECIMIENTO ÉTNICO AFRODESCENDIENTE. GOBERNACIÓN DE NARIÑO, 2012-2015.

2 Estrategia de erradicación autónoma -Era- De cultivos de uso Ilícito en territorios ancestrales del Pacifico Sur. PCN 2009. Presentación power point.

3 En la convulsionada Tumaco, pocos avances. Una "primera entrega" de nuestro viaje a Colombia para ver la estrategia de "Consolidación". 10 jun 2011. Informe de Oficina en Washington para Asuntos Latinoamericanos (WOLA–por su sigla en inglés), el Centro de Política Internacional (CIP–por su sigla en inglés), ambos con sede en Washington, y las ONG de Bogotá Asociación MINGA (Bogotá)e Instituto de Estudios para el Desarrollo y la Paz (INDEPAZ, Bogotá) . Traducción de Manuel Gómez de GTP y Amanda Romero de Corporación Agencia Afrocolombiana Hileros, Proceso de Comunidades Negras. Pág 6.

cios de interlocución entre comunidades afrodescendientes y el Estado, sólo existen cuarenta Consejos Comunitarios con territorios titulados en Nariño, lo cual hace suponer que los otros siete se encuentran en trámites de titulación o sin reconocimiento territorial. Esta representación trasladada a los Consejos que han recibido títulos colectivos, no es aceptada por las comunidades afrodescendientes, considerando que es una de las grandes deficiencias de la Resolución, pues deja por fuera a aquellas organizaciones afrodescendientes que a su vez esperan que el estado garantice su derecho a un territorio.

La interlocución con el departamento se ha centrado a través de la Consultiva Departamental y a nivel municipal con los Consejos Comunitarios o redes locales. Sin embargo en criterio de la dirigencia ésta ha sido poco propositiva y más bien conflictiva, presentándose un alto índice de incumplimiento de acuerdos. La participación política y los espacios de interlocución presentan debilidades que hay que atender, reordenar y renovar.

El desconocimiento de las autoridades étnico territoriales de los espacios de decisión, así como de las acciones que desarrollan las administraciones locales, muestra la urgencia de proporcionar las herramientas necesarias a través de la formación y capacitación acerca del papel que les corresponde asumir, como también es requerido el fortalecimiento del nivel de interlocución y el desarrollo del trabajo conjunto.

Desafortunadamente también en los municipios que habitan las comunidades afrodescendientes se presentan los más altos índices de necesidades básicas insatisfechas y sociales, como aparece en los anexos de estadísticas situacionales, que ameritan una profunda forma de gestión pública en orden a transformar la situación inequitativa que se presenta para la vida de estas comunidades.

**Acto de posesión en Tumaco**
Foto: Oficina de Prensa
Gobernación de Nariño

## Situación de Pobreza y Pobreza Extrema

Nariño afronta históricamente una serie de problemáticas sociales, algunas de tipo estructural, como la pobreza. Para el caso de la pobreza extrema medida por ingresos, en el departamento disminuyó entre 2002 y 2010 en 14,7 puntos porcentuales, al pasar de representar el 33,4% al 18,7%, en términos absolutos. La reducción de la población en esta situación fue de 189.963 personas en 8 años. En el año 2002 los afectados por pobreza extrema fueron 495.757, mientras que en 2010 fueron 305.794 personas. Así mismo, la brecha entre el nivel de pobreza extrema nacional y departamental se redujo en 9,4 puntos porcentuales en el período considerado, al pasar de 15,8 a 6,4.

En el período analizado, la pobreza se redujo en el 9,6%; pasó de 65,7% a 56,1%. La población en situación de pobreza en el 2002 era de 974.005 personas y para el 2010 se había reducido a 920.491. La brecha en términos de pobreza, entre el nivel nacional y departamental se amplió, pues pasó entre 2002 y 2010 de 16,3 a 18,9 puntos porcentuales. Nariño pasó de ser el sexto departamento más pobre a ser el séptimo en 2010.

El crecimiento del PIB entre 2001 y 2006 explica en parte su incidencia sobre el empleo, la reducción de la pobreza extrema y la pobreza medida por ingresos en el departamento, en tanto que la disminución del crecimiento del PIB departamental en 2008 y la contracción del 2009, explicarían la débil incidencia en 2009. La recuperación de la producción a nivel departamental en 2010, es coherente con lo que sucede a nivel nacional, no obstante la pobreza sube dos puntos porcentuales, con evidentes problemas de inequidad.

En correspondencia con el comportamiento del PIB departamental la tasa de desempleo se redujo entre 2002 y 2008 y se incrementó significativamente entre 2009 y 2010, llegando a ser en este último año la tasa de desempleo más alta del país. Igualmente la brecha entre la tasa global de participación (oferta de trabajo) y la tasa de ocupación (demanda de trabajo) se amplió considerablemente entre 2008 y 2010, consecuencia de la desaceleración y contracción del PIB departamental en estos años. Los menores ingresos que esta situación significó para la población del departamento, explican entre otros factores el incremento de la pobreza en los dos últimos años del período considerado.

En cuanto a género, a nivel nacional el desempleo en los hombres está en 44% y en las mujeres en 56%; situación que se agrava en el departamento de Nariño, en donde persisten grandes brechas en la participación de las mujeres en el mercado laboral respecto a la de los hombres y esto necesariamente repercute en lo que se ha denominado como la feminización de la pobreza. La tasa de desempleo en las mujeres llega a estar cerca de diez puntos porcentuales por encima de la tasa de desempleo de los hombres. Aunque en las dos últimas décadas los estudios han demostrado un significativo ingreso de las mujeres al mercado laboral, en parte como consecuencia de sus mayores niveles de escolaridad, siguen existiendo diferencias laborales desproporcionadas entre hombres y mujeres, tanto en las oportunidades de empleo como en la remuneración.

Según la Encuesta Nacional de Demografía y Salud (PROFAMILIA 2010), el 33% de los hogares tiene jefatura femenina, lo que implica que la mujer es la única proveedora y está obligada a hacer un mayor esfuerzo en la búsqueda de mínimos vitales, en medio de condiciones laborales excluyentes en las que se perpetúa la existencia de empleos precarios, la informalidad, el desempleo y el subempleo, las diferencias salariales, entre otros asuntos, debido al uso de roles asociados al género. Tal es el caso de las mujeres rurales que viven en condiciones sociales difíciles y situaciones críticas, como altos niveles de pobreza e indigencia, escaso acceso a servicios básicos, casi nulo acceso a la propiedad de la tierra, poca inserción en mercado laboral y condiciones de salud y educación más desfavorables, lo que permite concluir que uno de los grupos poblacionales más afectados es el de las mujeres.

## VIVIENDA

### Cobertura y Mejoramiento de Vivienda

En Nariño, la actividad de la construcción se triplicó como proporción del PIB en los últimos 10 años, al pasar de 3,8% en 2000 a 11,03% en 2009, mostrando un gran dinamismo en el sector vivienda, en especial en la ciudad de Pasto. Sin embargo el déficit cuantitativo de vivienda está alrededor de 12% para la capital, mientras que para el departamento es del 22% urbano y 65% rural, comparado con el 14,4% y 56,5% respectivamente de la referencia nacional.

La situación se agrava radicalmente cuando se analiza el déficit cualitativo de vivienda, pues este llega a ser cuatro veces el valor del déficit cuantitativo (45%); y el porcentaje de déficit cualitativo rural es tres veces el del sector urbano (65,7%). En el censo DANE 2005, se señala que de las viviendas existentes en Nariño, tan solo el 86.5% tiene conexión a energía, el 46.9% conexión a alcantarillado y el 70.8% cuenta con servicios de acueducto. Sin embargo en el sector rural las condiciones se tornan dramáticas, presentándose una fuerte asociación entre el déficit de vivienda cualitativo (DC), y el Índice de Ruralidad (IR): entre mayor sea este, mayor es el déficit cualitativo, las cuales están asociadas a la problemática rural presente a nivel nacional y particularmente a nivel departamental.

### Viviendas de Interés Social

Los registros de subsidios asignados para vivienda de interés social en el departamento indican una baja cobertura de los mismos en los 64 municipios. Del 2005 al 2010 se han atendido subsidios en 38 municipios. Para el sector urbano, por intermedio de la Caja de Compensación Familiar COMFAMILIAR, se han asignado para Nariño en los últimos años un total de 2.093 subsidios familiares de vivienda, en todas sus modalidades, en 54 municipios. A la fecha se encuentran registrados en el Banco de Proyectos de FINDETER, proyectos a los que no se han asignado subsidios por el Fondo Nacional de Vivienda, que cubrirían necesidades de otros 8 municipios.

Con respecto a la población en situación de desplazamiento se encuentran postulaciones de 1231 hogares en estado calificado, lo que significa que han cumplido con todos los requisitos y condiciones necesarias para acceder al subsidio de vivienda. Por su parte, COMFAMILIAR otorgó a sus afiliados, de recursos propios, subsidios de vivienda que beneficiaron a 45 municipios.

### Mejoramiento de Vivienda

En el anterior gobierno departamental se realizaron programas de vivienda relacionados con: 1) Gestión de vivienda de interés social con los municipios en el mejoramiento de las condiciones habitacionales para familias vulnerables, mediante la cofinanciación de proyectos de mejoramiento y construcción de 400 viviendas y 350 baterías sanitarias y pozos sépticos, con resultados en 11 municipios; 2) Reparación de vivienda rural, mediante convenio entre el Banco Agrario, Gobernación de Nariño y la Fundación Minuto de Dios, para reparación de viviendas afectadas por la ola invernal, y 3) Reasentamiento poblacional del sector rural, en el corregimiento de San Gerardo, municipio de La Cruz para 32 familias. Pese a acciones como estas, se evidencia en el departamento un déficit cualitativo de vivienda de 72.460 y el déficit cuantitativo de 63.324 tanto en el sector urbano y rural.

### 4.2.3 Eje Estatégico Nariño Sostenible

## Aspectos ambientales relevantes, gestión del riesgo y adaptación al Cambio Climático

Comprender la lógica de la naturaleza les permite a los agentes sociales intervenir el territorio minimizando los riesgos y adaptándose a los cambios cuando estos pueden ser previsibles. En otras palabras el espacio hecho territorio, genera una corriente de beneficios orientados a mejorar la calidad de vida de la ciudadanía, sólo cuando se construye una relación armónica entre los factores que determinan el desarrollo humano y el equilibrio de la oferta natural.

Desde el punto de vista físico, el departamento de Nariño está expuesto a una gran actividad sísmica, debido a que se localiza en la interacción de las placas de Nazca y Suramericana, por lo que es catalogada como una región con amenaza alta de sismicidad. Otros factores de riesgos naturales lo constituyen los seis volcanes que se encuentran en la geografía del departamento: Chiles, Cerro Negro, Cumbal, Azufral, Galeras y Doña Juana, de los cuales se resalta la mayor sismicidad que registra en los últimos años el Galeras, lo que condujo a que el gobierno nacional declare como zona de desastre su área de influencia, principalmente en los municipios de Pasto, Nariño y La Florida. (Decreto 4106 de 2005).

Otro elemento de riesgo ambiental en el departamento se relaciona con las condiciones geológicas, topográficas y morfológicas de su geografía, especialmente en la zona andina, donde el uso antrópico del suelo hace que en varias regiones se presenten fenómenos de movimientos o remoción en masa, afectando a las poblaciones e infraestructura que están expuestas o que se encuentran en condiciones de vulnerabilidad (DesInventar, 2009).

Las altas pendientes, las condiciones particulares de los suelos, la geología local, así como las intervenciones inadecuadas sobre los taludes y laderas, sumados a la alta variabilidad climática (fenómenos de la Niña y del Niño) asociada al cambio climático, influyen significativamente en los innumerables deslizamientos registrados en los últimos 15 años en el departamento de Nariño, que lamentablemente han ocasionado pérdidas de vida y cuantiosos costos económicos y sociales.

La complejidad de los fenómenos geológicos y la variabilidad climática manifiesta por lluvias intensas, se conjugan con los procesos recurrentes de inundación de las vegas de los ríos y llanuras aledañas en la geografía del departamento, generando efec-

**Deshielo del Cumbal**
Foto: Cristian Florez Pai

tos sobre infraestructura pública (carreteras, acueductos, colegios, entre otros), bienes privados (casas, fincas, cultivos y enseres), en ocasiones lesiones personales y muertes. Existen además inundaciones marinas causadas por fuertes vientos hacia la costa o por caídas intensas de baja presión (tormentas, vendavales y huracanes). De acuerdo con información registrada por Corponariño y los informes técnicos del CREPAD, se identifica que la costa pacífica nariñense es la zona mas vulnerable a esta amenaza.

Las estadísticas indican que en Nariño como consecuencia del fenómeno de la Niña en el periodo 2010 - 2011 resultaron damnificadas aproximadamente 145.179 personas que conforman 39.148 familias, ocurrieron 31 fallecimientos y 49 personas resultaron heridas. En el sector de vivienda se afectaron 36.593 familias, presentándose que 1.879 viviendas fueron totalmente destruidas, 24.142 fuertemente averiadas y 4.899 viviendas están en riesgo. También 83 centros educativos fueron deteriorados, al igual que 7 acueductos urbanos, 87 acueductos rurales y la red vial nacional, departamental y terciaria, que dejó al menos unos 20 puntos críticos de las vías departamentales. En el sector agrícola resultaron damnificados 54.315 agricultores de igual número de familias y 90.289 hectáreas con problemas por este efecto.

Por los altos costos sociales que representan los fenómenos climáticos sobre el territorio, es necesario que la mirada de la administración pública se oriente hacia la gestión del riesgo, adoptando un conjunto de estrategias que guíen a todos los actores sociales e institucionales del departamento de Nariño a incorporar en sus acciones medidas de gestión del riesgo y se oriente el ordenamiento territorial, en los entes municipales teniendo en cuenta el fenómeno de adaptación al cambio climático.

**Grupo de Estudiantes**
C.E. El Lecheral - Taminango

## Biodiversidad y Recursos Naturales para la Vida

Para un departamento como el de Nariño la base de su producto interno bruto está asociado al sector primario de la economía y se augura con gran expectativa que el desarrollo del turismo cultural y ecológico, la biodiversidad, los recursos naturales, el paisaje andino y costero, juegan un papel sustancial como activo natural que sustenta la bioeconomía de la región. Por ello el uso sostenible de los recursos naturales para la vida y la producción, demanda de los actores sociales, sector público y sector privado, la articulación de esfuerzos que permitan planificar el uso consciente y racional de los recursos naturales de los distintos territorios del departamento. Sin duda las experiencias de las comunidades afrodescendientes y pueblos indígenas marcan un camino importante que ha orientado el desarrollo de prácticas productivas ancestrales en el territorio, en una relación armónica con la naturaleza que las sustenta. De esta forma, tanto planes de vida como de etnodesarrollo (PEDN, 2010) son referentes importantes para promover el uso sostenible de las activos naturales.

## Activos de Flora y Fauna

El departamento de Nariño ecológicamente hace parte de la franja del Chocó Biogeográfico (0 - 1000m) en el lado occidental, el piedemonte costero del Pacífico (1000-2500m), los Andes del norte (2500-4700 m) y las estribaciones superiores de la Amazonia (300-2800m) hacia el lado oriental. Esta confluencia de características hace que el departamento posea una gran riqueza biológica representada en diferentes ecosistemas que van desde: bosques húmedos, bosques basales húmedos, bosques inundables, manglares, bosques montanos, bosques montanos altos, páramos y formaciones xerofíticas, en los que se alberga una gran riqueza florística y faunística, como se muestra en la tabla 19.

**TABLA 19**
RIQUEZA FLORÍSTICA Y FAUNÍSTICA

| GRUPO TAXONÓMICO | NÚMERO DE SPP EN COLOMBIA | NÚMERO DE SPP EN NARIÑO | % DE SSP EN NARIÑO |
|---|---|---|---|
| PLANTAS | 41.000 | 3.968 | 9.68 |
| ANFIBIOS | 698-733 (748) | 76 | 10.89 |
| REPTILES | 520 | 89 | 17.11 |
| AVES | 1.865 | 1.048 | 56.20 |
| MAMIFEROS | 471 | 182 | 38.64 |

Fuente: Informe del estado actual del conocimiento de la biodiversidad en el departamento de Nariño – Asociación GAICA, 2010.

Vicundo del Ñambí
Foto: Cristian Florez Pai

## Estado de los Bosques

Según el IDEAM (2010) Nariño cuenta con 1.621.536 hectáreas de bosque, que corresponden al 51.24% del territorio. En el periodo 1990-2005 se deforestaron 304.826 hectáreas y se regeneraron tan solo 49.000, conservando aun el 57% de la cobertura original. La zona Andina ha sido la que ha sufrido la mayor intervención y la zona Pacifica y Amazónica son las que aun conservan bosques nativos representativos. Sin embargo, se evidencia que hacia la zona Pacífica están avanzando núcleos de deforestación asociados con la extracción de madera y con el incremento de áreas de cultivos de uso ilícito. (GAICA, 2010).

## Áreas Protegidas

El sistema integral de áreas protegidas está conformado principalmente por las definidas como de orden nacional (SINAP), regional (SIRAP), local (SILAP) y privadas. El departamento posee cuatro áreas de conservación nacional y áreas de reserva forestal de interés nacional, estas últimas establecidas por Ley 99/93. Las cuatro áreas de conservación nacional son: Parque Nacional Natural Sanquianga (87.893 ha), Santuario de Flora y Fauna Galeras (7.615 ha), Santuario de Flora Isla La Corota, (2.6 ha), Parque Nacional Natural Complejo Volcánico Doña Juana – Cascabel (65.858 ha) y Santuario de Fauna y Flora Plantas Medicinales Orito Ingi Ande (10.204.26 ha). (Informe del estado de la biodiversidad en el departamento de Nariño, 2011).

En el ámbito regional, Corponariño ha declarado parcialmente como Reserva Natural el área del volcán Azufral, en un área de 1.800 hectáreas, con el propósito de conservar la biodiversidad a partir de un adecuado manejo de los recursos naturales, especialmente agua. (Corponariño, 2011). A nivel municipal se han declarado más de 14.453 hectáreas en los municipios de Pasto, San Lorenzo y La Unión. En tanto que las áreas de reserva de la sociedad civil cubren un área mayor a 7.146 hectáreas, de las cuales se puede destacar la red de reservas naturales de Galeras, ubicadas en los municipios de Pasto, Yacuanquer, Consacá y Sandoná; Río Ñambí, ubicada en la costa Pacífica, en el municipio de Barbacoas; La Planada, ubicada en el municipio de Ricaurte, y Biotopo, en el municipio de Barbacoas. (Plan de Acción en Biodiversidad 2006 – 2030). En general, en el departamento existen más de 180.000 hectáreas de ecosistemas estratégicos incorporados al Sistema Nacional de Áreas Protegidas. Se encuentran en proceso de declaratoria las áreas de conservación del nivel regional: Azufral (8.815.61 ha), Paja Blanca (4.634 ha) y Ovejas (17.937, ha) (Corponariño, 2011).

La zona de Reserva Forestal del Pacífico cubre un área de 1.718.582.73 hectáreas (54% del territorio Nariñense), comprende los municipios de: Tumaco, Mosquera, Olaya Herrera, La Tola, El Charco, Iscuandé, Barbacoas, Magüí Payán, Ricaurte, Mallama, Santacruz - Guachavez, Samaniego, El Rosario, Leiva, Policarpa y Cumbitara. (Plan de Biodiversidad 2006 – 2030). La zona de Reserva Forestal Central, cubre un área de 41.408.83 ha. en el departamento (1.32% del territorio Nariñense), está ubicada entre los siguientes límites: una zona de 15 km hacia el oeste y otra 15 km

**Laguna Verde del Volcán Azufral**
Foto: Fernando Pazos

hacia el este del divorcio de aguas de la cordillera Central, desde el cerro Bordoncillo (aproximadamente a 20 km al este de Pasto), hasta el cerro de los Prado al Norte de Sonsón. Sobre estas áreas de reserva forestal, se concentra la mayor biodiversidad de Nariño amenazada por diferentes factores que están deteriorando a los mismos, como lo son el aprovechamiento insostenible y comercio ilegal de la madera; caza y comercio ilegal de la biodiversidad, siembra de cultivos ilícitos y actividades mineras.

## Recursos Hídricos

El departamento de Nariño está distribuido en dos zonas hidrográficas, Pacífica y Amazónica, ésta última integrada por dos cuencas de orden 1, y tres cuencas de orden 2. La zona hidrográfica del Pacífico, está constituida por tres cuencas de orden 1, y catorce cuencas de orden 2. Es la de mayor extensión y la que presenta mayor presión y demanda del recurso hídrico (Ver Tabla 20).



**Cascada Maragato**
Municipio de Nariño
Foto: Arturo Obando

**TABLA 20**
RECURSOS HÍDRICOS DEL DEPARTAMENTO DE NARIÑO

| ZONA HIDROGRÁFICA | CUENCA DE ORDEN 1 | CUENCA DE ORDEN 2 | HAS |
|---|---|---|---|
| AMAZONAS | PUTUMAYO | RIO PUTUMAYO ALTO | 138.959 |
| | | RIO SAN MIGUEL | 108.353 |
| | NAPO | RIO CHINGUAL | 45.821 |
| | Subtotal Putumayo – Napo | | 293.133 |
| PACIFICO | MIRA - MATAJE | RIO MATAJE | 17.000 |
| | | RIO MIRA | 43.045 |
| | | RIO ROSARIO | 151.126 |
| | Subtotal Mira - Mataje | | 211.171 |
| | PATÍA | DIRECTOS RIO PATÍA ALTO | 43.851 |
| | | RIO MAYO | 79.229 |
| | | RIO JUANAMBÚ | 219.812 |
| | | RIO GUÁITARA | 363.750 |
| | | RIO TELEMBÍ | 461.609 |
| | | PATÍ A – MAGÜÍ | 78.145 |
| | | PATÍA MEDIO | 159.503 |
| | | PATÍA – PATÍA VIEJO | 344.604 |
| | Subtotal Patía | | 1.750.503 |
| | SAN JUAN DEL MICAY | RIO LA TOLA | 62.189 |
| | | RIO TAPAJE | 169.665 |
| | | RIO ISCUANDÉ | 233.706 |
| | Subtotal San Juan del Micay | | 465.560 |
| TOTAL HAS | | | 2.720.367 |

Fuente: Corponariño. Zonificación y Codificación de Cuencas.

## SERVICIOS PÚBLICOS DE AGUA, ALCANTARILLADO Y ASEO

### Cobertura y calidad de Acueducto

El departamento de Nariño cuenta con 1.330 acueductos, de los cuales 108 son urbanos (IDSN, 2010). En general, la cobertura del servicio de acueducto en zonas urbanas es del 91.13% y del 68.7% en las rurales. De los sistemas de acueducto urbano, el 84% cuenta con distintos tipos de tratamiento: plantas convencionales que incluyen coagulación, floculación, sedimentación, filtración y desinfección; filtración lenta en arena, desinfección con hipoclorito de calcio o de sodio y con cloro gaseoso, mientras el 16% restante no cuenta con ningún tipo de tratamiento. De los 1.222 acueductos rurales que existen, el 41% cuenta con algún sistema de desinfección, principalmente con hipoclorito de calcio o cloro granulado y el 59% restante no cuenta con ningún tipo de tratamiento.

La cobertura de suministro de agua apta para el consumo humano en el departamento es del 31%, correspondiendo el 17% a las cabeceras municipales, que muestra la deficiente inversión de recursos de las administraciones municipales, para la construcción y sostenibilidad de sistemas de suministro de agua potable. A esto se le suma la escasa capacidad técnica encontrada en la operación de los sistemas y la inapropiada selección de tecnologías para el tratamiento de agua. Sanquianga es la subregión que presenta los porcentajes ponderados de coberturas de acueducto tanto a nivel urbano como rural, más bajos del departamento, con

**Municipio de El Charco**
Foto: Oficina de Prensa
Gobernación de Nariño

Vereda Papayal. Marzo 21 del 2012

Gobernador:
RAUL DELGADO
DEPARTAMENTO DE NARIÑO

Señor Gobernador: le bamos a contar como es nuestro diario vivir en una carta. es cuchamos a cada momento que el agua es nesesario donde todos tenemos derecho a tenerlo y que ustedes los mayores velen por nosotros los niños. pero...yui mirando nuestra Vereda notenemos el agua, pasa la panamericana por nuestros frentes pero mendigamos el agua, no tenemos ni para Cocinar, bañarnos, Jabonar. Nuestros Padres deben poner canales en los techos de nuestras casas para poder recoger agua Cuando algunas veces yueve; Si no bamos a Un pequeño poso todos los dias a traer el agua en galones a la espalda, Casi Siempre nos toca esperar el turno ya que todos llegamos' ahy...

Esperamos que estas palabras le lleguen Señor Gobernador yhaga algo por nuestra region. Gracias Por tenernos encuenta.

Atentamente:
Estudiantes Vereda Papayal

un 53% y 4.24% respectivamente para el año 2011, le siguen la región Pacifico Sur, Telembí y Piedemonte Costero. Esto permite observar el gran esfuerzo que se debe adelantar para disminuir la brecha con respecto a otras subregiones y con las metas propuestas para dar cumplimiento a los Objetivos del Milenio al respecto.

En cuanto a calidad del agua, el departamento de Nariño, presenta un Índice de Riesgo de Calidad de Agua IRCA promedio de 43.25% que corresponde a un nivel de riesgo medio; según el IRCA reportado por el IDSN para las zonas urbanas de los municipios de Nariño, el 25% de las cabeceras municipales presentan

riesgo alto en cuanto a la calidad de agua suministrada a la población, el 31% de los municipios tienen un riesgo medio, el 27% de los municipios registran riesgo bajo y tan sólo el 17% de los municipios restantes no presentan riesgo; en cuanto a la zona rural del departamento, el 3% de los municipios en su zona rural presenta riesgo inviable sanitariamente en cuanto a la calidad de agua suministrada a la población, el 73% riesgo alto, el 17% registra riesgo medio, el 5% riesgo bajo y el 2% únicamente no tiene riesgo es decir, que sólo el 2% de la zona rural del departamento está consumiendo agua apta para consumo humano (Ver Tabla 21). El único municipio que cuenta con un IRCA en nivel sin riesgo tanto para la zona urbana como para la rural es Sandoná.

Como se puede observar en la Tabla 21, la calidad de agua por subregiones es muy baja a nivel del sector rural, especialmente en la subregión de Sanquianga, donde es inviable y en Telembí, que muestra la ausencia de sistemas que contribuyan a mejorar la calidad del agua que consumen los habitantes de los municipios que la conforman. En el resto de subregiones, el riesgo al consumir agua es alto, además de que la brecha entre lo rural y lo urbano es aún mayor. Las subregiones que no presentan riesgo o tienen riesgo bajo son Cordillera, Rio Mayo y Ex-provincia de Obando. Las demás se encuentran dentro de los estándares departamentales, los que aún deben ser superados para que la población tenga acceso a agua potable.

**TABLA 21**

**COBERTURA ACUEDUCTO, ALCANTARILLADO, IRCA Y PRODUCCIÓN DE RESIDUOS SÓLIDOS POR SUBREGIONES - 2.011**

| SUBREGIÓN | COBERTURA ACUEDUCTO | | ÍNDICE DE RIESGO DE CALIDAD DE AGUA - IRCA | | COBERTURA ALCANTARILLADO | | PRODUCCIÓN RESIDUOS SÓLIDOS (t/año) |
|---|---|---|---|---|---|---|---|
| | URBANO | RURAL | URBANO | RURAL | URBANO | RURAL | URBANO |
| SANQUIANGA | 53 | 4,24 | Alto | Inviable | 6 | 0,44 | 5.085,6 |
| PACÍFICO SUR | 69,35 | 10,75 | Alto | Alto | 7,5 | 9,35 | 29.613,7 |
| TELEMBÍ | 87,07 | 9,33 | Alto | Ausencia Sistema | 39.17 | 2,63 | 3.199,8 |
| PIEDEMONTE | 96,05 | 42,5 | Alto | Alto | 79,55 | 7,05 | 1.119,3 |
| EXPROVINCIA DE OBANDO | 97,57 | 80,85 | Bajo - Medio | Alto | 92,41 | 14,54 | 38.233,9 |
| SABANA | 99,22 | 85,6 | Medio | Alto | 90,06 | 15,26 | 6.618,7 |
| ABADES | 94,8 | 54,75 | Medio | Alto | 97,34 | 6,41 | 3.406,6 |
| OCCIDENTE | 99,4 | 93,75 | Medio | Alto | 95,9 | 18,1 | 4.100,7 |
| CORDILLERA | 99,23 | 68,2 | Sin Riesgo Bajo | Alto | 83,74 | 21,9 | 2.469,8 |
| CENTRO | 98,25 | 91,83 | Medio | Alto | 93,12 | 16,55 | 86.103,4 |
| JUANAMBÚ | 94,46 | 76,04 | Medio | Alto | 86 | 9,56 | 5.207,4 |
| RIOMAYO | 99,29 | 89,86 | Bajo | Alto | 92,9 | 13,5 | 3.643,9 |
| GUAMBUYACO | 99,5 | 77,75 | Medio | Medio - Alto | 95 | 12,2 | 1.009,9 |
| **DEPARTAMENTO** | **93,1** | **68,7** | **MEDIO** | **ALTO** | **79,4** | **12,5** | **189.812,7** |

Fuente: Secretaría de Planeación Departamental

## Cobertura de Alcantarillado

La cobertura en la prestación efectiva del servicio de alcantarillado es del 79,4% en zonas urbanas y del 12.5% en las rurales del departamento, caracterizándose la mayoría de los sistemas de alcantarillado existentes por ser de tipo combinado. Al igual que en acueducto, el servicio de alcantarillado es crítico en la costa Pacífica, especialmente en la subregión de Sanquianga, la cual alcanza una cobertura urbana de 6% y rural de 0,44, en tanto que en la Pacífico Sur es de 7,5% y de 9,35% respectivamente. En Telembí se tiene un 32% y 2,67%. La cobertura promedio de alcantarillado urbano es de 39,17% y la rural es de 2,63%. Los municipios de Francisco Pizarro, Santa Bárbara, El Charco y La Tola, tienen las menores coberturas a nivel urbano y rural. Son evidentes las brechas subregionales y por zona rural-urbana, siendo la población de la costa Pacífica nariñense la más afectada. Sin embargo, a nivel rural, también presentan una situación crítica subregiones como Abades con 7,05%, Pie de Monte Costero con 7,5% y Guambuyaco con 12,2%, que son zonas rurales de municipios muy pobres, cuyas coberturas distan de la meta propuesta para Colombia en los Objetivos de Desarrollo del Milenio.

No existen avances en el tratamiento de aguas residuales en el departamento, debido a que no se han implementado sistemas de tratamiento, en algunos municipios existen plantas de tratamiento que no funcionan adecuadamente y su cobertura es mínima, concretamente el porcentaje de aguas residuales tratadas del total de las generadas en Nariño no alcanza el 0,05%.

## Cobertura de Aseo




**Dilan Dubanni Osorio Cordoba**
I.E. Misael Pastrana, Tangua

La generación de residuos sólidos en los municipios de Nariño en promedio es de 401.5 toneladas/día (189.812 t/año) de las cuales tan solo se aprovecha el 2,9%, equivalentes a 11.57 t/día, el 60.10% son dispuestos adecuadamente y el 37.0 % se disponen inadecuadamente. En relación a la disposición de los residuos sólidos, el 14,06% de municipios los disponen a cielo abierto, el 7,81% en cuerpos de agua o zonas aledañas a estos, en el 14,06% los entierran y en el 64,06% los disponen en rellenos sanitarios, existiendo 16 rellenos en el departamento. Las subregiones Sanquianga y Telembí, son las que mayores problemas presentan en cuanto a la disposición final de residuos sólidos, predominando la disposición a cielo abierto o en cuerpos de agua, generándose un deterioro de la calidad ambiental de estas subregiones, impactando principalmente los cuerpos de agua, mar, ríos y esteros, y deteriorando los manglares y bosques húmedos. Las subregiones con mayor producción de residuos sólidos son Centro, con 86.103 t/año, Exprovincia de Obando con 38.233 t/año, y Pacífico Sur con 29.513 t/año.

## 4.2.4 Eje Estratégico Nariño Productivo y Competitivo

### Aspectos Generales de la Economía

La economía de Nariño en su mejor momento alcanzó una participación en el PIB nacional del 1.62% en el año 2006, manteniéndose un promedio de 1,5% para el resto del período 2002 - 2009, aunque en el año 2010 se empieza a notar un leve crecimiento en la economía regional, lo cual ubica al departamento en el puesto 18 de la tabla, superando a departamentos como Magdalena, Cauca, La Guajira, Quindío, Sucre, Chocó y Putumayo, entre otros (Ver Tabla 26 y 27).

**Estudiantes Grado 3 y 5°**
C.E. Cautaquilla, La Florida

**TABLA 22**
CUENTAS REGIONALES DEL PIB EN COLOMBIA 2002 - 2009

| DEPTOS. | 2002 | 2003 | 2004 | 2005 | 2006 | 2007 | 2008 | 2009 |
|---|---|---|---|---|---|---|---|---|
| ANTIOQUIA | 33.963 | 37.319 | 43.278 | 47.911 | 53.282 | 60.180 | 65.098 | 69.401 |
| BOGOTÁ | 66.597 | 73.251 | 82.309 | 89.998 | 100.847 | 112.639 | 122.580 | 131.491 |
| CAUCA | 3.419 | 3.693 | 4.370 | 4.821 | 5.411 | 5.888 | 6.361 | 7.091 |
| CHOCÓ | 789 | 972 | 1.157 | 1.251 | 1.334 | 1.448 | 1.682 | 2.077 |
| NARIÑO | 3.716 | 4.259 | 4.880 | 5.279 | 6.151 | 6.654 | 7.228 | 7.608 |
| VALLE | 27.114 | 29.404 | 32.623 | 35.210 | 39.717 | 44.634 | 48.343 | 51.247 |
| TOTAL | 135.598 | 148.898 | 168.617 | 184.470 | 206.742 | 231.443 | 251.292 | 268.915 |

**TABLA 23**
PARTICIPACIÓN DEL PIB REGIONAL EN EL NACIONAL 2002 – 2009

| DEPARTAMENTOS | 2002 | 2003 | 2004 | 2005 | 2006 | 2007 | 2008 | 2009 |
|---|---|---|---|---|---|---|---|---|
| ANTIOQUIA | 13,844 | 13,703 | 14,062 | 14,085 | 13,879 | 13,961 | 13,533 | 13,647 |
| BOGOTÁ | 27,147 | 26,896 | 26,744 | 26,458 | 26,269 | 26,13 | 25,482 | 25,857 |
| CAUCA | 1,394 | 1,356 | 1,42 | 1,417 | 1,409 | 1,366 | 1,322 | 1,394 |
| CHOCÓ | 0,322 | 0,357 | 0,376 | 0,368 | 0,347 | 0,336 | 0,35 | 0,408 |
| NARIÑO | 1,515 | 1,564 | 1,586 | 1,552 | 1,602 | 1,544 | 1,503 | 1,496 |
| VALLE | 11,052 | 10,797 | 10,6 | 10,351 | 10,346 | 10,354 | 10,05 | 10,077 |

El PIB per cápita para el período 2005-2008 (Ver Tabla 24), indica que el ingreso per cápita de Pasto, representa aproximadamente el 90% del promedio nacional, siendo más preocupante el ingreso promedio de un nariñense, que se ubica en menos de la mitad del ingreso promedio de un colombiano. Las cifras indican que la población nariñense vive un proceso de empobrecimiento, toda vez que se observa que además del bajo ingreso per cápita de Nariño frente al promedio nacional, éste viene decreciendo, pues pasó del 46,6% en el año 2005 al 43,5% en el año 2008, y 41,8 en el 2010, lo cual es una alerta importante que debe conducir al departamento al desarrollo de estrategias que permitan mejorar el crecimiento económico.

**TABLA 24**
PIB POR HABITANTE, NACIONAL, PASTO Y NARIÑO

| AÑOS | NACIONAL | PASTO | % PARTICIP. | NARIÑO | % PARTICIP. |
|---|---|---|---|---|---|
| 2005 | 7.933.252 | 6.804.229 | 85,8 | 3.694.255 | 46,6 |
| 2006 | 8.861.988 | 7.341.815 | 82,8 | 4.289.100 | 48,4 |
| 2007 | 9.811.311 | 8.100.981 | 82,6 | 4.509.995 | 46,0 |
| 2008 | 10.897.856 | 9.788.446 | 89,8 | 4.742.297 | 43,5 |

Fuente: DANE y Universidad de Nariño-CEDRE

Las principales ramas de la actividad económica en el departamento de Nariño por su aporte al PIB son en primer lugar los servicios sociales, comunales y personales que aportan el 25.3% del PIB departamental, en segundo lugar se ubican la agricultura, ganadería, caza, silvicultura y pesca con un 16.6%, en tercer lugar se encuentra el comercio, seguido de establecimientos financieros y otros con un 10.5% y la construcción con un 10.3%. Esta situación caracteriza al departamento de Nariño como una economía terciarizada, basada en comercio y servicios. La actividad de la construcción en Nariño se triplicó en los últimos 10 años, pasó de 3,8% en 2000 a 11,03% en 2009, mostrando un gran dinamismo en el sector vivienda, sobre todo en la ciudad de Pasto. Así mismo, el comercio, que es una actividad central en la economía del departamento, ha perdido participación en el PIB departamental, pasó de 22,1% en el año 2000 a 18,0% en 2010.

Si bien en la última década, el crecimiento del PIB en Colombia ha sido impulsado por la inversión y la participación del sector de minas y canteras, en Nariño es de las menos dinámicas. La estructura del PIB departamental de Nariño responde entonces a una economía agrícola, predominantemente minifundista, con baja competitividad y sin actividades que generen valor agregado.

## Ciencia, Tecnología e Innovación

Una de las características que determinan el bajo nivel de competitividad y desarrollo productivo del departamento de Nariño es la escasa oferta de capacidades científico-técnicas, debido a que son pocas las instituciones que se encargan de su fomento; entre ellas es necesario mencionar a la Universidad de Nariño, el ICA y CORPOICA. Con miras a avanzar en una estrategia que modernice el aparato productivo del departamento, se han venido realizando esfuerzos de articulación entre el sector productivo y las entidades generadoras de conocimiento a través del Codecty, la Comisión Regional de Competitividad y recientemente el Comité Universidad Empresa Estado. En este sentido la Agenda de Ciencia y Tecnología elaborada en el 2003, se constituyó en un referente, sin embargo actualmente se formula el Plan Estratégico de Ciencia, Tecnología e Innovación, bajo el liderazgo de la Cámara de Comercio de Pasto, si bien el trabajo interinstitucional para la articulación de los sectores productivo y generadores de conocimiento ha tenido una continuidad manifiesta en los últimos años a través de los órganos de coordinación que establece la Ley 1286 de 2009, su incidencia en el desarrollo regional es aún precaria, así la capacidad de científicos se haya ido incrementado progresivamente en el departamento.

Según estudio realizado por el Dr. Julián Sabogal Tamayo, denominado *"La investigación en la Universidad de Nariño"*, la institución pública cuenta con 100 docentes investigadores de tiempo completo, mientras el país cuenta 10.634, según cálculos del Observatorio Colombiano de Ciencia y Tecnología (OCyT, 2008). De los 100 investigadores 10 están dedicados al área de producción y Sanidad Vegetal, 8 a recursos naturales y sistemas agroforestales y 5 a producción y procesamiento animal y dedican apenas 290 horas de un total de 9.040 horas semanales a la investigación, o sea el 3.2%.

La Universidad cuenta con 40 grupos de investigación constituidos y registrados en Conciencias, que reúnen un total de 176 investigadores. Según esta investigación "Sólo el 27,6% de los grupos pertenecen al área de ciencias sociales y humanas. La parte

fundamental de la investigación se refiere a problemas de la región, especialmente temas agropecuarios y de educación. En estos dos temas se encuentran 58,6% de los grupos, en el sector agropecuario el 37,9% lo cual es consecuente con la realidad del departamento de Nariño, donde más del 30% del PIB es producido por el sector agropecuario".

Sobre el nivel académico de los investigadores se conoce que el 18.3% son doctores y candidatos a doctor, en tanto que en el país es de 13.6%. El mayor porcentaje lo tienen los investigadores con título de Maestría con el 52,6%, frente al del país que es de 27.4%. "El hecho más significativo es que el número de investigadores con postgrado de Maestría o mayor son el 70,9%, porcentaje superior al promedio nacional de investigadores, lo que representa una ventaja para el departamento".

**Universidad de Nariño**
Sede Centro - Pasto

La Universidad de Nariño, tiene 21 doctores equivalente a una tasa de 1.3 por 100.000 habitantes, mientras Colombia registra a 2007, 4.002 doctores o sea 9,3 por 100.000 habitantes, resultados que ubican al país muy lejos de la capacidad que requiere, comparado con los países con mayor grado de desarrollo en el mundo y en Latinoamérica como Brasil, Chile, Argentina y México. Ese número corresponde al 50% de los propuestos por la "Misión de Ciencia, Educación y Desarrollo" (Colciencias, 1994). Si Colombia quiere llegar a los 18 doctores por cien mil habitantes al 2019, requeriría formar 6.000 doctores más.

El número de programas de doctorado en el país se duplicó de 43 en 2003 a 84 en 2007. Nariño cuenta con un solo programa de doctorado en Ciencias de la Educación. Este número resulta ser insuficiente según la metas propuestas por Colciencias para el 2019: tener 25 doctores por cien mil habitantes, en cuyo caso debería formar 11.000.

Según los resultados del proyecto de medición del gasto en CTI para el período 2000-2006 en Colombia, presentados a fines del 2007 por el OCyT, la inversión en actividades de CTI alcanzó en el 2005 el 0.52% del PIB, y para el 2006 bajó al 0.47%. Mientras que la inversión en I+D como porcentaje del PIB ha estado estable en los últimos cuatro años alrededor del 0.18%. Las disparidades regionales en inversión y fomento de capacidades científicas se pueden observar en las Tablas 25 a 28, donde el departamento de Nariño se encuentra ampliamente rezagado, con respecto a los departamentos que ejercen liderazgo en la materia.

**TABLA 25**
PARTICIPACIÓN DE LA INVERSIÓN EN CTI E ID 2009 – 2011

| ENTIDAD TERRITORIAL | CTI (%) | I+D (%) |
|---|---|---|
| NARIÑO | 0,91 | 0,76 |
| BOGOTÁ D. C. | 50,68 | 43,49 |
| ANTIOQUIA | 23,26 | 27,37 |
| VALLE | 6,89 | 7,53 |

Fuente: Formación Científica y Tecnológica

**TABLA 26**
GRADUADOS EN UNIVERSIDADES NACIONALES 2009 – 2011

| ENTIDAD TERRITORIAL | PREGRADO | MAESTRÍA | DOCTORADO |
|---|---|---|---|
| NARIÑO | 2.394 | 85 | 3 |
| BOGOTÁ D. C | 36.774 | 3.017 | 98 |
| ANTIOQUIA | 15.580 | 822 | 57 |
| VALLE | 9.242 | 552 | 23 |

Fuente: Colciencias (2010)

**TABLA 27**
CATEGORÍAS DE GRUPOS DE INVESTIGACIÓN

| ENTIDAD TERRITORIAL | A1 | A | B | C | D | TOTAL |
|---|---|---|---|---|---|---|
| NARIÑO | 0 | 1 | 3 | 17 | 51 | 72 |
| BOGOTÁ D. C. | 94 | 98 | 273 | 395 | 811 | **1.671** |
| ANTIOQUIA | 45 | 59 | 102 | 128 | 192 | **526** |
| VALLE | 23 | 36 | 66 | 88 | 150 | **363** |

En referencia a la formación de talentos para la investigación desde temprana edad, a partir del 2004 el departamento de Nariño ha promovido el desarrollo del programa Ondas de Colciencias, como parte de la implementación de las Políticas Educativas de Ciencia, Tecnología e Innovación en la que se incorpora la importancia de la vinculación de la niñez y la juventud en este campo. Con esta estrategia hasta diciembre de 2010 se logró apoyar a 26 Municipios, 62 Instituciones Educativas, 51 Centros Educativos, 197 docentes, 197 proyectos de investigación y 2.337 estudiantes del departamento de Nariño. A pesar, de las dificultades presupuestales para sostener el Programa en Nariño, por consenso de la comunidad educativa esta estrategia quedó priorizada en el Plan Decenal Departamental de Educación Pertinente 2011 – 2020.

## Tecnologías de la Información y las Comunicaciones

En Nariño se han ejecutado varios proyectos de dotación de computadores para los centros educativos, a través del Programa Computadores para Educar e iniciativas de las Instituciones Educativas en coordinación con Alcaldías y la asignación de re-cursos de la Gobernación. Todo ello, ha permitido al departamento tener una relación de 13 niños por computador, indicador que es inferior a la media nacional. En cuanto al servicio de internet en las Instituciones Educativas, en el momento hay 4 proyectos en marcha, 2 con el programa conexión total del Ministerio de Educación Nacional, uno con COMPARTEL y otro con el proyecto Nariño Vive Digital, lo que ha permitido llegar a 603 sedes educativas del departamento, con diferentes tipos de solución en los enlaces, ya sea satelital, móvil o terrestre, dependiendo de la disponibilidad en cada zona del departamento. Sin duda, avanzar en la conexión del departamento por fibra óptica es indispensable para la conectividad y el desarrollo del sector.



**Estudiantes Grado 5°**
I.E. Rafael Uribe Uribe, Buesaco

## Política Institucional para la Competitividad

La situación de competitividad de Nariño, según la serie de "Estudios y Perspectivas - Escalafón de la Competitividad de los Departamentos de Colombia" (CEPAL, 2009), indicaba que Nariño aunque recuperó posiciones frente a los años 2000 y 2004, aún continúa clasificado en el grupo de baja competitividad, conjuntamente con los departamentos de Cesar, Sucre, La Guajira y Cauca, siendo los más rezagados Magdalena, Córdoba y Chocó. Nariño logra estar en el grupo medio bajo debido al fortalecimiento de las finanzas y la gestión pública, lo cual permitió reubicarlo en el grupo medio de la tabla, recuperando una posición frente a los años 2004 y 2006, pero mantiene niveles bajos en infraestructura y fortaleza económica, además de ser de los últimos en los temas de ciencia y tecnología (Ver Tabla 28).

**TABLA 28**
**NIVELES HISTÓRICOS DE COMPETITIVIDAD 2000 - 2009**

| FACTORES | 2000 | 2004 | 2006 | 2009 |
|---|---|---|---|---|
| GLOBAL | Medio Bajo | Bajo | Bajo | Medio Bajo |
| FORTALEZA DE LA ECONOMÍA | Colero | Colero | Colero | Bajo |
| INFRAESTRUCTURA | Medio Bajo | Bajo | Bajo | Bajo |
| CAPITAL HUMANO | Medio Bajo | Bajo | Bajo | Medio Bajo |
| CIENCIA Y TECNOLOGÍA | Colero Inferior | Colero | Colero | Colero Inferior |
| FINANZAS Y GESTIÓN PÚBICA | Medio Alto | Alto | Medio Alto | Alto |

Fuente: Estudios y Perspectivas CEPAL (2009)

El Consejo Nacional de Competitividad CNC, en su informe nacional 2008-2009, plantea que la competitividad del país tiene una dimensión regional y que las empresas que operan dentro de cada región dependen en una medida importante de las características del entorno. En este informe, el CNC define que un entorno favorable exige de las regiones: talento humano calificado, infraestructura física, tecnológica adecuada y la disponibilidad de recursos naturales, entre otros factores, que para el departamento presentan niveles bajos de competitividad. De esta forma, el CNC clasifica a Nariño como un "Polo para el Desarrollo Local", en el entendido que es una región con una estructura productiva que atiende principalmente los mercados locales, fundamentado en un sector primario explotado de manera tradicional, basado en una estructura de tenencia de la tierra minifundista, por tener exportaciones reducidas concentradas en pocos productos de bajo valor agregado, como es la palma de aceite. En conclusión, se puede observar que en la región sur-occidental compuesta por Valle, Huila, Nariño, Cauca, Caquetá y Putumayo, el departamento de Valle sobresale por su capacidad de competitividad, en mucha menor medida lo hacen Huila y Nariño (medios bajos). El resto son bajos (Cauca y Caquetá) o últimos (Putumayo). Así, la región se caracteriza por la heterogeneidad y tiende a ubicarse en promedio en un nivel medio bajo.



**Darly Alejandra Portilla - Grado 3º**
Normal Superior San Carlos, La Unión

## Infraestructura para la Competitividad

El departamento de Nariño cuenta con una red de carreteras de aproximadamente 6.500 kms con una amplia cobertura en la zona andina, garantizando la intercomunicación de sus principales centros urbanos y de producción con la región central del departamento y el resto del país. La Zona Pacífica, con excepción de la transversal Tumaco - Pasto, no cuenta con una adecuada cobertura de carreteras. En el transporte terrestre Nariño tiene una ventaja comparativa frente al resto del país por tener conexión al puerto de Tumaco, convirtiéndose además en un punto de intercomunicación terrestre entre la Amazonía Colombiana, de Sur América con Colombia y el resto del mundo a través del Océano Pacífico.

Esta red vial del departamento se puede tipificar según su importancia y funcionalidad dentro del sistema de transporte por carretera, de la siguiente manera:

**Red Troncal y Transversal.** A cargo de la Nación a través del Instituto Nacional de Vías. Esta red tiene 653,79 kms, de los cuales 527,45 kms que corresponden al 80,7% se encuentran a nivel de pavimento, y 126,34 kilómetros que equivale al 19,3% en afirmado. Atraviesa al departamento de sur a norte y de oriente a occidente. Cumple la función de interconectar al país con el sur del continente, con el puerto de Tumaco y con el departamento del Putumayo que es la entrada a la región de la Amazonía, facilitando además la comunicación interna entre los diferentes municipios de Nariño. Esta red cumple una función estratégica para el país en la medida en que posibilita la comunicación nacional e internacional.

**Red Secundaria.** A cargo del departamento de Nariño. Esta red es de aproximadamente 1.603 kms., de los cuales 118,65 kms que corresponde al 7% está a nivel de pavimento, y 1.484,45 kms que equivale al 93% se encuentran a nivel de afirmado; de esta red únicamente el 1,9% se encuentra en buen estado, el 57% en regular estado, el 41,1% en mal estado. En general, presenta serias deficiencias en cuanto a diseño geométrico, especificaciones técnicas, carencia de obras de drenaje y contención, además del deterioro progresivo en la capa de rodadura. Es necesario tener en cuenta que el 80% de la red vial secundaria es de interés netamente local, vías que se caracterizan porque comunican a cabeceras municipales con corregimientos y veredas; y el 20% restante corresponde a red vial que comunica cabeceras municipales entre sí y éstas con la red vial nacional constituyéndose en vías de interés regional.

**Red Terciaria.** A cargo de la Nación a través del Instituto Nacional de Vías INVIAS por la liquidación del Fondo Nacional de Caminos Vecinales. Esta red es de aproximadamente 1.507,35 kms, y comunica las cabeceras municipales entre si y éstas con los corregimientos. La red vial terciaria restante que se encuentra a cargo de los municipios y otros entes, es de aproximadamente 2.736 kms, encontrándose en regular y mal estado de conservación.

Después de un análisis de la situación de la red vial del departamento de Nariño, se concluye que se presenta un proceso acelerado de deterioro de la infraestructura vial. En efecto, de acuerdo con la información disponible, respecto a la Red Nacional el 80,7% se encuentran a nivel de pavimento, y el 19,3% en afirmado, de esta red el 38,6% se encuentra en buen estado, el 24,6% en regular estado, y el 36,9% en mal estado; situación que se agravaba en la red secundaria y terciaria. De la red vial secundaria el 1,9% se encuentra en buen estado, el 57% en regular estado, el 41,1% se encuentra en mal estado.

El deterioro de la red vial es afectado por las fuertes olas invernales presentadas en el departamento, llegando a niveles preocupantes para la transitabilidad vehicular. Esta situación genera para los usuarios elevados costos operacionales y de viaje y para la región dificulta el desarrollo socioeconómico del departamento.

La inversión de Nariño en el sector vial en lo que respecta al mantenimiento rutinario, periódico, mejoramiento, rehabilita-

ción, y construcción ascendió en el año 2008 a $4.148 millones; en el año 2009 a $6.896 millones; en el año 2010 a $2.225 millones; y en el año 2011 a $4.849 millones; de los cuales el departamento aportó el 81,72% y los municipios el 18,28% como cofinanciación. Debido a la fuerte ola invernal presentada en el departamento en el año 2011, se gestionó y accedió a recursos de emergencias por valor de $7.757 millones, con los cuales se atendieron 24 puntos críticos de la red vial en el año 2011.

Teniendo en cuenta que el mejoramiento de la capacidad de la infraestructura física ha sido definido como una de las estrategias para el fortalecimiento de la competitividad nacional, a través de la consolidación de aquellos corredores viales que soportan los flujos de carga de comercio exterior y que conectan los principales centros de producción y consumo con los puertos marítimos, se ha contemplado en los programas de "Desarrollo Vial del Sur de Colombia", "Corredores Arteriales Complementarios de Competitividad CACC", los corredores Brasil - Pacífico, a través de la vía Tumaco - Pasto - Mocoa - Puerto Asís, y se incluyó la construcción de la Fase I de la variante de San Francisco - Mocoa, y Aeropuerto (Cano) - Mojarras - Popayán, que se encuentran en ejecución.

El aeropuerto Antonio Nariño, por su ubicación geográfica y condiciones climáticas, opera de manera irregular, los de Ipiales, Tumaco y El Charco, requieren la ampliación de las pistas y adecuación de su infraestructura para mejorar su capacidad operativa que les permita movilizar mayor flujo de pasajeros y de carga.

El puerto de Tumaco, prácticamente permanece inactivo y la comunicación con la capital de Nariño se ve interrumpida frecuentemente por causas naturales o problemas de orden público.

## MODERNIZACIÓN PRODUCTIVA

### Turismo

Nariño tiene grandes potencialidades en el campo turístico, el comercio y servicios especializados asociados a la cadena de este subsector de la economía; está demostrado que en el año 2011 ingresaron 45.313 turistas extranjeros, de los cuales, según registros, salieron 39.865. Por ello, se ha identificado esta cadena como una de las más promisorias a nivel regional, que permitiría obtener un mejor provecho de las incontables riquezas naturales, entre ellas los cinco Parques Naturales existentes: Santuario de Flora y Fauna La Corota, visitado en el año 2011 por 29.965 personas, el santuario de flora y fauna Galeras, del cual es únicamente visitada su Laguna Telpis, Santuario Volcánico Doña Juana, Sanquianga e Indiangi.

El departamento tiene como ejes básicos de turismo el Santuario de Nuestra Señora de Las Lajas, La Cocha, los parques nacionales naturales de la Corota, Sanquianga, La Planada, Ñambí y Biotopo; la laguna de Cumbal, los termales de Tajumbina, el Parque Cañón del Juanambú, el Santuario de Flora y Fauna

**Desfile Magno del 6 de Enero**
Foto: Cristian Florez Pai

Galeras, los volcanes Chiles, Cumbal y Azufral y las hermosas y paradisíacas playas de Tumaco. Lo anterior no implica desconocer otros sitios de interés que hacen parte del importante inventario turístico de Nariño.

La ciudad de San Juan de Pasto por su parte registra un incremento en la demanda de los servicios de medicina estética, oftalmológica y odontológica por visitantes nacionales y extranjeros, en especial del Ecuador, lo que conlleva a la organización y estructuración de un "turismo de salud" más competitivo. Además de una gran cantidad de reservas de la sociedad civil que amplían la oferta local para el turismo cultural, étnico y ecológico del departamento de Nariño.

El propósito del departamento de Nariño no solo está orientado a promover el turismo interno sino a convertir la región en destino turístico de talla mundial pero sustentable y apegada a la idea de Desarrollo Humano Sostenible. La articulación interinstitucional del sector público y privado le ha impreso a este sector un dinamismo que se espera concretar en este cuatrienio de gobierno, con el impulso y desarrollo de la infraestructura vial y de transporte del departamento, así como la promoción de Nariño como un destino turístico.

En la actualidad se presentan múltiples dificultades que impiden un pronto desarrollo de su potencial turístico, entre ellas sobresalen el orden público, que ha presentado sus más altos niveles de violencia en toda su historia, con repercusión Nacional; el estado deficiente de operación de la red de aeropuertos, principalmente de Pasto; el estado caótico de la infraestructura vial, primaria, secundaria y terciaria; la incipiente organización en agencias operadoras de turismo receptivo y de la cultura del entorno en la atención y prestación de los servicios especializados.

Nariño avanza en la formulación del Plan Estratégico Binacional de Turismo para el desarrollo de zonas de frontera, y se formula el Plan Turístico del Departamento de Nariño, junto con el Ministerio de Industria y Turismo de Colombia.

**Puente del Morro**
Municipio de Tumaco

## Agricultura, Agroindustria, Pesca, Acuicultura y Cámaricultura

La agricultura sigue siendo la actividad económica que más contribuye al PIB departamental, a pesar de las diferentes limitantes que afectan su desarrollo, como lo es el deficiente capital de trabajo, bajo nivel de asistencia técnica, altos costos de producción, comercio informal, alta informalidad en la propiedad rural y los problemas de orden público.

En el 2010, el sector agrícola reportó más de 201.445,93 hectáreas sembradas, de las cuales 70.384.3 correspondieron a cultivos tran-sitorios; 12.161 ha. a cultivos anuales y 118.900.63 a cultivos per-manentes. Entre los cultivos transitorios se destacan los productos de: arroz, maíz, frijol, papa y hortalizas. Los cultivos anuales con mayor área o que mantienen una producción en Nariño son yuca, maíz y frijol.

Entre los cultivos permanentes se destacan: plátano, café, caña, palma africana y coco. Las subregiones con mayor producción en cultivos transitorios son: la Ex-provincia de Obando (23.826 ha), Sabana (15.784.5 ha), y Centro (14.992.90 ha). En cultivos anuales se destacan las subregiones: Sabana (3.744 ha), Juanambú (2.142.60 ha), y Centro (1.578 ha). En cultivos permanentes están en primeros lugares las subregiones Pacífico Sur (47.213 ha), Río Mayo (20.807 ha), y Juanambú (15.052.8 ha).

A continuación se hace una caracterización general de las principales cadenas productivas promisorias del departamento.

**Lácteos.** Es el sector de la economía del país que enfrenta grandes retos desde el punto de vista de su modernización productiva y competitividad, dada la competencia que se prevé con la entrada en funcionamiento de los TLC con Estados Unidos y Europa. Por ello, es necesario estudiar y resolver los problemas de competitividad, innovación, calidad y costos, como los factores que definirán el futuro de la cadena láctea de Nariño y por ende el de millares de personas que dependen exclusivamente de esta actividad en sus diversos procesos, desde la producción primaria, el transporte y el acopio hasta el eslabón industrial. La producción de leche de Nariño aporta aproximadamente el 27% del PIB del sector agropecuario, vinculando a la actividad a 39.862 productores, lo que implica 159.448 personas de forma directa dedicadas a la producción de leche. Simultáneamente, se registra un total de 115 empresas asociativas e individuales, generando 8.100 empleos directos adicionales, de los cuales más del 50% es ocupado por mujeres. Las subregiones productoras de leche en orden de importancia son: Ex-provincia de Obando con el 49% de la producción departamental, la Sabana con el 25% y Centro con 13%.

El Censo Ganadero según el segundo ciclo de vacunación del 2009, establece un inventario ganadero que asciende a 337.861 cabezas de ganado. La producción está ubicada en el altiplano de la zona andina del departamento de Nariño, con tres tipos de productores: minifundistas, medianos y grandes, con un volumen consolidado estimado en 600 mil litros de leche diarios y un promedio de 5,76 litros/vaca/día.

El subsector de producción pecuaria representa un renglón importante en la economía de pequeños, medianos y grandes productores. En este subsector se destaca la producción de ganado bovino para la producción de leche y carne. Para el año 2010 se reporta un área en pasto de 336.647 hectáreas, mayor al área en producción agrícola.

El inventario de ganado bovino registra 388.963 cabezas de ganado, que comparado con el área en pastos, indican una capacidad de carga de 0.8 animales por hectárea.

**Hortofrutícola.** El sector de las hortalizas presenta 122 mil hectáreas sembradas, los principales productores son los departamentos de Cundinamarca, Boyacá, Antioquia y Nariño. Según estudios de la Secretaria de Agricultura del municipio de Pasto, el sector hortofrutícola aporta con 17.27% del PIB departamental y el 85.3% del PIB agrícola departamental. La Sociedad anónima Alimentos Nariño S.A., como experiencia de desarrollo agroindus-

trial del departamento, se constituye como zona franca permanente especial (Decreto 1197 de 2009). Es importante dimensionar los alcances de este proyecto y su impacto real en la economía regional.

**El Café.** El que se produce en Nariño se caracteriza por su alta acidez y cuerpo medio, un aroma pronunciado y por su sabor limpio y dulce, acompañado de la suavidad intrínseca del café colombiano. El 40% del suelo de la zona cafetera nariñense se encuentra cultivado con café, la mayor parte de los cultivos están en pequeños predios o minifundios en alturas por encima de 1.600 metros sobre el nivel del mar (Ver Tabla 29).

**TABLA 29**
**ESTRUCTURA DE LA PROPIEDAD ASOCIADA AL CULTIVO DE CAFÉ**

| DETALLES | VALOR |
|---|---|
| NÚMERO DE CAFETEROS | 33.528 |
| NÚMERO DE FINCAS | 48.217 |
| HECTÁREAS DE CAFÉ | 32.068 |
| PROMEDIO HECTÁREAS POR CAFETERO | 0.92 |
| PROMEDIO DE HECTÁREAS DE CAFÉ POR FINCA | 0.64 |
| NÚMERO DE CAFETEROS CON MENOS DE UNA HECTÁREA | 33.261 |
| NÚMERO DE CAFETEROS CON 1 A 5 HECTÁREAS | 230 |
| NÚMERO DE CAFETEROS CON MÁS DE 5 HECTÁREAS | 37 |
| NÚMERO DE HECTÁREAS VARIEDAD CATURRA (FECHA) | 23.765 |
| NÚMERO DE HECTÁREAS VARIEDAD COLOMBIA (FECHA) | 7.039 |
| NÚMERO DE HECTÁREAS VARIEDAD TÍPICA | 1.264 |

Fuente: Plan Regional de Competitividad de Nariño (2010-2032)

**Cultivo de Café en La Unión**
Foto: Cristian Florez Pai

**Cacao.** El cacao es uno de los productos más importante dentro de las apuestas productivas para Nariño. El municipio de Tumaco tiene importantes ventajas comparativas y competitivas en la producción de cacaos finos, especiales y de aroma, los cuales tienen muy buena aceptación en los mercados nacionales e internacionales; además de las condiciones agroecológicas favorables de la región, existe la cultura para su producción, la cual a la vez contribuye a la estabilidad ambiental. El cacao es uno de los principales cultivos de las parcelas agroforestales en la costa Pacífica nariñense. Con cerca de 2.254 productores, una área de 10.467 hectáreas que corresponden al 8.8% de área total del país, con un rendimiento aproximado de 0.20 (t/ha).

Nariño es uno de los departamentos productores de cacao con el mayor número de unidades productivas. Cerca del 97% de estas se limitan, en sus procesos productivos, a labores básicas de recolección, control de malezas y poda, constituyéndose en el sector con el uso más bajo de tecnología. La gran mayoría de las fincas poseen árboles de cacao muy viejos, con alta incidencia de las enfermedades como la monilia *(Moniliophthora roreri)* y escoba de bruja *(Crinipellis perniciosa)* los cuales requieren ser rehabilitados y renovados. Sumado a ello está la baja densidad de siembra (entre 200 y 400 árboles/ha) y no se reportan procesos agroindustriales que mejoren la competitividad del sector en la región.

Del cacao se extrae la materia prima no sólo para la chocolatería, sino también para otras industrias como la confitería, la cosmética y la farmacéutica.

**Coco.** En Colombia las mayores plantaciones de coco se localizan en el litoral Pacífico, con el 46% del área nacional. En los departamentos del Cauca y Nariño se estima que hay aproximadamente 8.118 hectáreas plantadas. El coco junto con el cacao, plátano, la explotación de la madera y la pesca son las principales fuentes de ingresos de más de 4.000 familias de la Costa. Nariño es uno de los principales productores de coco a nivel nacional, con algo más del 50%, de acuerdo con las Evaluaciones Agropecuarias del Ministerio de Agricultura y Desarrollo Rural, la producción obtenida en el año 2008 fue de 56.208 toneladas. Se estima en 8.720 los productores en 10 municipios de la costa Pacífica nariñense.

**Palma de aceite.** El departamento de Nariño es un importante productor de aceite crudo de palma y semilla de palmiste, el área sembrada de palma de aceite para el año 2006 se estimó en 35.256 hectáreas, con una participación del 11,6% en el total de la superficie del país. La producción de aceite crudo de palma ascendió a 86.900 toneladas para el año 2006, con una variación de -2.037 toneladas equivalentes a -2,3%, frente a las 88.937 toneladas de 2005 debido a la caída en los rendimientos que pasaron de 3.9 toneladas de aceite por hectárea en 2005 a 3.5 en 2006, es decir, un descenso de 11,4%.

**Papa.** En Nariño el cultivo de la papa involucra a 25.000 familias, del cual se derivan 3.600.000 jornales anuales y 350.000 empleos indirectos. Es el mayor empleador del sector rural por el alto requerimiento de mano de obra y mayor participación de todos los integrantes de la familia. El cultivo de la papa en Nariño es un sistema de producción de economía campesina minifundista. El 80% de los productores posee explotaciones de 0.5 a 3.0 hectáreas localizadas en un 70% en zonas de laderas.

**Panela.** La cadena agroindustrial de la panela está integrada por los proveedores de insumos, cultivadores de caña, procesadores de caña panelera, comercializadores minoristas y mayoristas y el cliente final. Este sector se caracteriza por ser unidades de pequeña escala y escasa tecnificación en las que el factor principal de la producción es la mano de obra familiar, por ello es prioritario iniciar procesos tecnológicos de industrialización que permitan mejorar los ingresos tanto de productores como de las personas involucradas en su procesamiento y garantizar una mejor calidad del producto. La producción del sector panelero para el año 2009 se incrementó significativamente con 93.052.95 toneladas por una mayor cantidad de área sembrada, al igual que se elevó el rendimiento en un 15.09% por mejores prácticas de manejo en su recolección.

**Fique.** La cadena productiva del fique, está integrada por 20 municipios. El eslabón artesanal utilitario en Nariño está compuesto por 6.000 familias con aproximadamente 36.000 productores. Entre los usos del fique están los empaques, artesanías, cordeles y embalajes que aprovecha la fibra larga, el fique puede ser utilizado en agro mantos, para fibroreforzar tejas y bloques de cemento para la construcción, elaborar todo tipo de elementos decorativos y utilitarios y hasta para la fabricación de papel y telas.

El departamento de Nariño presenta un gran potencial de desarrollo en el sector de la pesca en aguas oceánicas cercanas o de influencia al puerto de Tumaco; según estudios realizados, el Pacifico nariñense (OPO-ZEE), posee un potencial pescable de 220.000 t/año (vecep Inpa, 1998) de los cuales solo se extraen el 4,9% lo que está representado en 10.726 t/año 2009, según estadísticas del INCODER, sumados pesca artesanal e industrial.

**Cuy.** Esta cadena es generadora de empleo e ingresos en el 86% de los municipios del departamento, beneficiando aproximadamente a 30.000 familias dedicadas a la cría y comercialización del cuy, especialmente de las subregiones Centro y Exprovincia de Obando principalmente, que cuentan con un inventario de 1.410.300 y 5.877.417 respectivamente. Se ha identificado el cuy como una cadena emergente de desarrollo, con miras a lograr su agro industrialización. En el año 2010 la Asamblea Departamental de Nariño aprobó la Ordenanza N° 20 del 11 de noviembre, por medio de la cual se adopta como Política Pública el acuerdo de competitividad de la Cadena Productiva del Cuy en el departamento. A través de la Ordenanza se pretende que el Ministerio de Agricultura reconozca la producción de cuy como cadena productiva, para lo cual ya se ha presentado ante el mismo, toda la documentación requerida con el fin de lograr este propósito y ver cómo la política pública incide en el desarrollo del sector, convirtiéndolo en un producto de gran importancia para la región.

**Forestal.** La cadena forestal está conformada por los eslabones industrial, comercial y primario. En el sector industrial se encuentran los transformadores de productos en segundo grado, tales como muebles, tableros aglomerados, contrachapados, madera pre dimensionada y tableros de partículas. En el sector comercial se encuentran los comercializadores nacionales compuestos principalmente por depósitos de maderas, aserraderos y comerciantes informales y a nivel internacional se encuentran las comercializadoras internacionales de productos de segundo grado de trasformación y madera pre dimensionada y el sector primario conformado por productores forestales o reforestadores.

Según la información registrada en el Plan de etnodesarrollo del departamento de Nariño, la subregión del Pacifico nariñense presenta un diagnóstico desfavorable para el desarrollo del sector forestal, el cual se podrá cambiar integrando esfuerzos para un nuevo modelo de desarrollo del mismo. Las históricas intervenciones en el bosque natural se han caracterizado por una explotación tradicional desordenada, sin ninguna planificación o control de la sostenibilidad de los recursos forestales maderables y no maderables. No existe un marco normativo que promueva e incentive la adopción de prácticas de manejo forestal, por lo que se acentúan las áreas que sufren deforestación, degradación y por tanto pérdida del patrimonio forestal.

En el departamento y la región, la principal dificultad para adelantar acciones de forestación y reforestación es de orden institucional. No ha sido conformada la mesa forestal departamental de Nariño la cual entre otros importantes roles, permite acceder al Certificado de Incentivo Forestal (CIF).

**Pesca.** Nariño posee diversidad de climas y gran cantidad de cuencas hidrográficas que lo posicionan en un lugar destacado en recursos hídricos potenciales para el desarrollo de la acuicultura (piscicultura - camaronicultura), este sector representa una actividad económica importante para la generación de ingresos y la seguridad alimentaria. De esta actividad derivan su sustento cerca de 2.100 familias en el departamento. A la fecha, en el área continental se reportan 3.207 estanques y 672 jaulas, dedicadas a la producción de: trucha *(Oncorhynchusmykiss)*, Tilapia *(Oreoch-*

*romissp),* Cachama *(Piaractusbrachypomus)* y Carpa *(Cyprinus-carpio, Variedad roja)* principalmente, con una producción total de 630 toneladas. En las subregiones Sanquianga y Pacifico Sur, se destaca la pesca artesanal, con una producción total de 1.610 toneladas/año de pesca blanca, y la extracción de 107.072.000 unidades de piangua/año. De este sector derivan su sustento 14.000 familias, la mayoría afrodescendientes. El 57% del total de la producción de la pesca artesanal es comercializada a través de las empresas: Tiburón, Frío Pez, Ecomar Tumaco, Anclas y Vientos e Isla Milagros. En tanto que la producción de piangua se comercializa de manera informal hacia el centro del país y el Ecuador. La camaronicultura registra una producción de 1.000 toneladas año, con 284 hectáreas en piscinas activas. La mayor producción se registra en el municipio de Tumaco, de la cual, el 80% es de propiedad de particulares y solo el 20% corresponde a proyectos productivos artesanales asociativos. Actualmente esta actividad ocupa 180 personas diarias solo en plantas de proceso y más de 100 empleos directos en los distintos eslabones de la cadena.

**Los Pescadores**
Foto: José Fajardo

## Minería y Gestión Energética

En Nariño hay tres distritos mineros: La Llanada, Distrito Pacífico Sur y Distrito Sur Andino. En los dos primeros se trabaja minerales preciosos y el tercero corresponde a materiales de construcción que son zonas estratégicas, con continuidad geográfica y geológica, en las cuales la minería, es una actividad económica de interés e impacto social, ahí los productores, instituciones, entidades generadoras de conocimiento y tecnología y entidades territoriales realizan la planeación y la gestión del mejoramiento de la productividad y de la competitividad sostenible de los encadenamientos productivos mineros, con énfasis en lo territorial, lo minero empresarial y la articulación institucional.

De las trece subregiones de Nariño, la actividad minera de extracción de metales preciosos se realiza en nueve: Sanquianga, Pacifico Sur, Telembí, Pie de Monte Costero, Ex-provincia de Obando, Sabana, Abades, Cordillera y Juanambú, mientras que los materiales de construcción son explotados en los 64 municipios ya sea para la construcción o el afirmado de vías terciarias, incrementándose esta actividad ante la presencia de la ola invernal y el colapso de las vías que ello conlleva, recurriendo a minas legales e ilegales de los municipios.

La dinámica alcista del precio internacional del oro y de la actual Política Minera, ha generado en el departamento de Nariño la proliferación de minas ilegales y el ingreso de multinacionales a las subregiones Sanquianga, Pacifico Sur, Telembí, Pie de Monte Costero, Ex-provincia de Obando, Sabana, Adabes, Cordillera y Juanambú (Tabla 31).

**TABLA 30**
MINAS ILEGALES DE ORO

| SUBREGIÓN | MUNICIPIO | ILEGALES |
|---|---|---|
| SANQUIANGA | | No hay datos |
| PACÍFICO SUR | | No hay datos |
| TELEMBÍ | | No hay datos |
| PIE DE MONTE COSTERO | Mallama | 7 |
| EX PROVINCIA DE OBANDO | | 1 |
| SABANA | Túquerres | 2 |
| ABADES | Samaniego | 7 |
| | Santacruz | 12 |
| | La Llanada | 4 |
| | Los Andes | 4 |
| CORDILLERA | Cumbitara | 6 |
| | TOTAL | 43 |

Fuente: Centro Ambiental Minero Sotomayor

**TABLA 31**
MINAS LEGALES DE ORO

| SUBREGIÓN | MUNICIPIO | LEGALES |
|---|---|---|
| SANQUIANGA | | 0 |
| PACÍFICO SUR | | 0 |
| TELEMBÍ | | 0 |
| PIE DE MONTE COSTERO | Mallama | 1 |
| EX PROVINCIA DE OBANDO | | 0 |
| SABANA | Túquerres | 1 |
| ABADES | Samaniego | 2 |
| | Santacruz | 1 |
| | La Llanada | 7 |
| | Los Andes | 8 |
| CORDILLERA | Cumbitara | 3 |
| | TOTAL | 23 |

Fuente: Centro Ambiental Minero Sotomayor

La minería del oro en el departamento de Nariño, en especial en la zona andina, se caracteriza por ser una actividad de tipo artesanal. La producción es pequeña y de subsistencia, las minas se caracterizan por el bajo grado de tecnificación de sus operaciones de explotación, los malos diseños de los sistemas de explotación y beneficio para la recuperación del oro, esto ocasiona el desperdicio del recurso aurífero que se explota en la zona. Algunas minas se han tecnificado y tienen equipos modernos para la extracción y el beneficio del mineral (Ver Tabla 32).

**TABLA 32**
MINAS LEGALES DE MATERIALES DE CONSTRUCCIÓN

| SUBREGIÓN | MUNICIPIO | LEGALES |
|---|---|---|
| SANQUIANGA | | 0 |
| PACÍFICO SUR | | 0 |
| TELEMBÍ | | 0 |
| PIE DE MONTE COSTERO | Mallama | 4 |
| EX PROVINCIA DE OBANDO | Ipiales | 3 |
| | Cumbal | 1 |
| | Cuaspud | 1 |

Fuente: Centro Ambiental Minero Sotomayor

## Artesanía y Negocios Culturales

El departamento de Nariño es el núcleo principal en producción artesanal, con 14.34% de participación en el número de artesanos del país, por lo tanto Nariño es catalogado como el principal centro artesanal de Colombia. El sector artesanal en el departamento tiene alto potencial, gracias a la tradición artesanal diversa y al amplio número de personas vinculadas de manera directa e indirecta a las actividades del mismo, además cuenta con procesos adelantados en materia de innovación y normalización de la producción artesanal.

Entre las ventajas comparativas del sector se destaca que los artesanos nariñenses generan más de 10.000 empleos directos e indirectos, un número significativo de mujeres encuentra en el sector artesanal una fuente de empleo, suficiente oferta de mano de obra cualificada en diferentes oficios. Sus principales ventajas competitivas están asociadas a que el departamento es un centro de cultores y maestros de los oficios artesanales, donde existen tres cadenas productivas debidamente organizadas y estructuradas: iraca, mopa mopa y fique, que cuentan con acuerdos de competitividad, y las fuentes de materias primas en su mayoría son de origen regional, conocimiento y manejo de las técnicas y oficios artesanales. La técnica del mopa mopa o barniz de Pasto es única en el mundo, por lo cual constituye un patrimonio cultural de la región, y muchos de los artesanos de las cadenas productivas de la iraca y mopa mopa certifican su producción bajo el Sello de Calidad "Hecho a Mano", otorgado por el ICONTEC como productos artesanales posicionados a nivel regional, nacional e internacional.

**Jarrón calado en madera**
Autor: Fidencio Miranda

## 4.2.5 Eje Estratégico Nariño Cultural y Deportivo

### Cultura

El Plan Decenal de Cultura, elevado a Política Pública el 2 de Septiembre de 2011, contiene una detallada "Lectura de Realidad" cultural de los 64 municipios que componen Nariño. Dicho plan está estructurado en cinco ejes: i) Institucionalidad y organización cultural, ii) Identidad, patrimonio e investigación, iii) Creatividad y formación, iv) Bienestar y promoción de artistas, creadores y gestores, y v) Emprendimiento cultural y asociatividad.

Los resultados del diagnóstico en cuanto a fortalezas, procesos y dinámicas, han sido consolidados y agrupados para las 13 subregiones identificadas en el presente Plan de Desarrollo. A continuación se presentan sus principales referentes.

**TABLA 33**
PRINCIPALES REFERENTES CULTURALES EN LAS SUBREGIONES

| SUBREGIONES | REFERENTES CULTURALES |
|---|---|
| PACÍFICO SUR, SANQUIANGA, TELEMBÍ, PIEDEMONTE | La Música de Marimba y Cantos Ancestrales del Pacífico Sur, fueron declarados Patrimonio Inmaterial de la Humanidad por la Unesco en 2010. El PES Marimba formulado dentro de la Resolución No. 1645 del 2010, se encuentra en una fase inicial que puede considerarse de socialización. Se llevó a cabo un primer evento denominado Festival de la Marimba y Cantos Tradicionales del Pacífico Sur, para el cual se utilizaron recursos de IVA telefonía Móvil, previo cumplimiento del protocolo. |
| SUBREGIÓN EXPROVINCIA DE OBANDO | Presencia de los resguardos indígenas: Muellamués, Colimba, Panam, Mayasquer, Ipiales, Guachucal, Cumbal, Chiles, Carlosama, Aldana. Se cuenta con riqueza arqueológica. Celebran anualmente el evento conocido como Inti Raymy.<br>El Santuario de Las Lajas, declarado monumento nacional es objeto de un proyecto para la instalación de teleférico que contribuirá a mejorar la afluencia de visitantes. No obstante es importante señalar la importancia de estar atentos para que la intervención respete los postulados del patrimonio cultural del entorno.<br>Ipiales y otros municipios de la subregión celebran el Carnaval Indígena y el Carnaval Multicolor de la Frontera y el Concurso de Cuento Ecológico que ha recibido el apoyo de la Gobernación y se cuenta con estudios para la recuperación de la piedra de Machines, realizado por el CESMAG. |
| SUBREGIÓN SABANA | Tiene como marco de referencia los hechos históricos de la insurrección comunera con liderazgo de valiosas mujeres, cuya participación vale la pena investigar: Manuela Cumbal, Francisca Aucú, Andrea Cucas, Nicolasa Taques y Paula Flores. Este acumulado histórico y cultural ubica la subregión en la agenda de la investigación. |
| SUBREGIÓN ABADES | El evento cultural más importante de esta subregión corresponde al Festival de Bandas de Samaniego al cual concurren prácticamente todas las bandas Nariño y tiene reconocimiento a nivel nacional. El apoyo a este evento está protocolizado por Ordenanza de la Asamblea Departamental. |
| SUBREGIÓN GUAMBUYACO | En esta subregión la identidad gira en torno a carnavales, fiestas patronales y un encuentro de música campesina. Se tiene también el salón de artes Victoriano Salas. |
| SUBREGIÓN OCCIDENTE | Es una región donde tienen fuerte identidad las fiestas patronales y merece especial mención la industria sombrerera de paja toquilla. Tienen un bagaje de mitos, leyendas y tradiciones que vale la pena investigar. En Sandoná hay un interesante proceso con la Escuela de Música y a nivel de patrimonio cultural inmueble es reconocida la Basílica que ya ha sido objeto de intervenciones. La región reviste interés de orden paisajístico. |

| | |
|---|---|
| SUBREGIÓN CORDILLERA | Su referencia identificadora radica en la ubicación geográfic a andina. La región tiene un importante legado en saberes ancestrales transmitidos por tradición oral, en la orillas del rio Patía habitan comunidades afrodescendientes, con una rica tradición, costumbres y artes que se mantienen y que ameritan investigación. |
| SUBREGIÓN JUANAMBÚ | Esta región goza de patrimonio paisají stico, zonas de reserva ambient al, fuerte sentido de pertenencia con base en la historia de independencia. En la región se desarrollan fiestas populares, patronales y ancestrales, Carnaval de los Rojos de Buesaco. Cuentan con mitos, leyendas, saberes a ncestrales, juegos autóctonos. La industria del cuero de la región es reconocida a nivel nacional. |
| SUBREGIÓN RIO MAYO | En esta subregión se celebran con mucho éxito los Carnavales de Negros y Blancos, se llevan a cabo desfiles institucionales, tienen saberes ancestrales, hallazgos arqueológicos correspondientes a una avanzada del imperio incaico que fue la comunidad de "Los Chinchas". Trabajan la paja toquilla, tienen una interesante arquitectura funeraria y civil, obras de arte y destacado paisaje natural. |
| SUBREGIÓN CENTRO | El Carnaval de Negros y Blancos como Patrimonio Inmaterial de la Humanidad genera una fuerte identidad en todo Nariño puesto que no solo se realizan en Pasto sino que se ha dado un fenómeno de expansión de réplicas con características propias, lo que robustece la magnitud del mismo. El Plan de Salvaguardia del Carnaval de Negros y Blancos está en ejecución de la Segunda Fase de Cimentación que va hasta el 30 de junio 2012. Es necesario proponer la nueva convocatoria para la asignación de los recursos IVA que le corresponden por Declaratoria UNESCO, una vez se conozcan los avances del proceso y se surta una evaluación participativa con los actores de la manifestación y el Comité de Salvaguardia. |

Si bien es cierto hay una riqueza manifiesta en la cultura nariñense, en necesario advertir que existen retos importantes, para avanzar en lo ya iniciado, consolidar los procesos en marcha y empezar a llenar los vacíos presentes en el Sistema Cultural del departamento de Nariño.

Uno de ellos, la evidente debilidad de la institucionalidad cultural en todos los municipios de Nariño. Sus recursos financieros son precarios y hasta inexistentes. En diversos lugares existen escenarios culturales, pero por lo general son subutilizados o se encuentran en condiciones inadecuadas para el ejercicio y la representación de las expresiones artísticas.

Hasta ahora no ha hecho carrera la buena costumbre de agruparse para obtener mayores rendimientos en sectores que son frágiles por naturaleza. Sin embargo ya hay procesos pilotos que es necesario continuar apoyando.

La información sobre la rica cultura nariñense se encuentra dispersa y no está sistematizada en un solo centro departamental que dé cuenta de su real situación y de las evoluciones que se presentan en el día a día, sirviendo de valioso insumo para fijar estrategias y tomar decisiones acertadas.

Hasta ahora no se ha garantizado de manera eficiente el derecho de artistas, gestores y cultores a recibir, al menos, bienestar social a cambio de todos los favores que entregan con sus actos creativos a la sociedad.

El Encuentro Internacional de Culturas Andinas, ganó un terreno nunca antes existente en cuanto a conocimiento y valoración de saberes ancestrales, ritos, medicina, prácticas ambientales, culturales, artísticas y científicas, asociadas a los pueblos originales. Sin embargo es necesario cualificar y mejorar aspectos de este Encuentro y además poner en marcha su complementario, el Encuentro de Culturas del Pacífico.

Es meritorio el trabajo de investigación y de construcción de un currículo de la historia y cultura que realiza la Academia Nariñense de Historia, con destino a estudiantes de escuelas y colegios.

## Recreación, Deporte y Actividad Fisica

Los flagelos de la pobreza, alcoholismo, drogadicción, conflicto armado, desplazamiento y otra serie de fenómenos sociales que azotan a Nariño, afectan de manera grave a la población, en especial a niños, niñas, adolescentes y jóvenes, tanto del sector urbano como rural e impiden el desarrollo de la vida como disfrute, creación y libertad para el pleno aprovechamiento de las potencialidades del ser humano.

La realización y mejoramiento de la calidad de vida individual y colectiva a través de la práctica deportiva, se constituye en un instrumento de equidad e inclusión social, que permite satisfacer las necesidades y expectativas de todos los sectores poblacionales.

Nariño no cuenta con una política pública encaminada hacia la generación de una conciencia sobre los beneficios de la actividad física, la globalidad de la formación deportiva y los elementos que apoyan la articulación y desarrollo de la educación de niños, niñas y jóvenes con un trabajo técnico especializado, a través de una práctica deportiva continua y progresiva, que obtiene gratificaciones en la ejecución mecánica de movimientos, potencia la autoestima y aumenta la capacidad de interacción.

La evidencia indica que la subutilización de escenarios deportivos existentes en el departamento y la insuficiencia en la oferta de procesos, programas y proyectos deportivos continuos en la comunidad, son factores que inciden en la utilización no productiva del tiempo libre, en el aumento de conflictos sociales y en inadecuados hábitos y estilos de vida, que a su vez generan, entre otros problemas, altos índices de sedentarismo y obesidad, entendidos estos como problemas de salud pública.

**Maryeli Catherine B - Grado 5º**
C.E. Los Alpes - El Tablón de Gomez

## Censo sobre Escenarios Deportivos y Recreativos

El Censo de escenarios deportivos y recreativos en Nariño responde a la necesidad de disponer de información, sobre las características básicas de los escenarios así como servir de instrumento para el análisis para la formulación de planes de mejoramiento de los escenarios en el orden municipal y subregional. En el departamento de Nariño la cobertura de este censo alcanzó el 97%, pues de los 64 municipios que conforman el departamento, incluida la capital, todos suministraron información a excepción de Ricaurte y Barbacoas.

El censo contabilizó 2.033 escenarios deportivos y recreativos en 61 municipios. Su capital registró 589 escenarios por lo que se puede afirmar que en total el departamento dispone de 2.622 escenarios, de estos el 22.46% están ubicados en la capital. Teniendo en cuenta el total de habitantes, se puede establecer que en este departamento existe un escenario deportivo por cada 459 personas aproximadamente.

La subregión Sanquianga tiene 160 escenarios deportivos, 110 Pacífico Sur, 60 Telembí, 33 Pie de Monte Costero, la Exprovincia de Obando tiene 444, la Sabana 141, Abades tiene 127, Occidente 125, Cordillera 174, Centro 165, Juanambú 189, Río Mayo 195 y finalmente Guambuyaco 110. La promoción estatal de la actividad física a través de la práctica deportiva y la recreación, tradicionalmente se ha concentrado en los municipios de Pasto, Ipiales y Tumaco, limitando el desarrollo deportivo en el resto de municipios. De hecho es baja la presencia de técnicos de ligas y profesionales de la Secretaria de Recreación y Deporte en gran parte de ellos, ocasionando una precaria sensibilización, concientización, planeación, implementación y evaluación de programas y proyectos.

## Fomento y apoyo a las Disciplinas Deportivas y a los Deportistas

En los últimos años el departamento de Nariño, ha venido, de manera paulatina, perdiendo liderazgo deportivo y papel protagónico en el contexto nacional, lo cual se evidencia en la pérdida de hegemonía en eventos deportivos, menor número de deportistas en los seleccionados nacionales y pérdida de representación en la alta dirigencia nacional del deporte. Esto se explica en gran medida debido a la falta de recursos económicos necesarios para implementar un adecuado proceso deportivo acorde a las necesidades y expectativas de los deportistas y de la dirigencia deportiva, que permita cumplir con las metas propuestas en los planes de las ligas y reflejen mejores resultados deportivos en eventos federativos y justas nacionales, tanto en deportes convencionales como paraolímpicos.

No sólo preocupa la pérdida de liderazgo en el deporte de competencia, sino también que la realidad muestra que, pese a los avances, la cobertura aún es insuficiente y existe un bajo nivel del desarrollo del deporte, la recreación, la educación física y la actividad física en el departamento.

El deporte asociado está conformado por 25 ligas de las cuales 21 tienen vigente el reconocimiento deportivo por parte de Coldeportes, en su estructura técnico deportiva hasta el año 2011 se vincularon 20 técnicos y 14 monitores.

**Curin - Mascota del Deportivo Pasto**
Ilustración del Maestro Alonso Santander

### 4.2.5 Eje Estratégico Nariño Gobernable

## Desarrollo Institucional

Es necesario reconocer los avances en el desarrollo y mejoramiento institucional, sin embargo son aún muchos los retos por asumir. Se identifican debilidades en la disposición de herramientas necesarias para el buen funcionamiento de los procesos administrativos, no son suficientes los procesos de inducción, formación y estímulos para los servidores públicos de tal manera que se logre un clima organizacional favorable para alcanzar mayores niveles de eficiencia en el desempeño de las funciones en el nivel central y descentralizado.

Si bien es cierto se ha logrado el mejoramiento en procesos y procedimientos, se requiere fortalecer la implementación en curso del Modelo Estándar de Control Interno y del Sistema de Gestión de Calidad. Es evidente la debilidad en el manejo de información y archivo en la Gobernación y las Alcaldías y no se cuenta con una estrategia efectiva de comunicaciones al interior de la administración y hacia afuera de la misma. Como un tema de gran relevancia para el logro de mayor eficiencia y transparencia en la función pública, se evidencian aún aspectos a mejorar en los procesos de contratación y publicidad de los mismos; para ello se resalta la necesidad de blindar los procesos de contratación mediante la concertación de criterios para la elaboración de pliegos para contratos de obras y suministros y fortalecer aún más los mecanismos para la sistematización, control y publicidad en estos procesos.

Es de resaltar que se registran logros interesantes en la rendición pública de cuentas sobre la gestión del gobierno departamental en diferentes asuntos, aunque no se hace como un proceso sistemático ni se aplican aún mecanismos para garantizar el acceso a una mayor cantidad de ciudadanos y ciudadanas a esa información.

El departamento presenta debilidad en tecnologías de información y comunicación lo que limita la agilización y optimización de los procesos de la gestión pública. Se identifica debilidad en la implementación del sistema de información de trámites y servicios para el ciudadano - Estrategia Gobierno en Línea

## Asistencia Técnica Institucional a Entes Territoriales

En cumplimiento con lo dispuesto por las Leyes 715 de 2001 y 1176 de 2007 y los Decretos 159 de 2002, 72 de 2005, 416 de 2007 y 3402 de 2007 los municipios deben presentar cada año al Departamento Nacional de Planeación DNP y a la Secretaría de Planeación Departamental, un informe de ejecución presupuestal de ingresos, gastos de funcionamiento, servicio de la deuda y gastos de inversión de la vigencia fiscal anterior; así como las variables requeridas para efectos del monitoreo, seguimiento y evaluación de los recursos del Sistema General de Participaciones, a través del aplicativo SICEP, de la vigencia correspondiente. La Evaluación del Desempeño Integral de los municipios se realiza en cuatro componentes: eficiencia, eficacia, gestión (eficiencia fiscal y capacidad administrativa) y requisitos legales. Durante la vigencia 2010, se ubicaron 7 municipios de Nariño, entre los 100 mejores en desempeño integral a nivel nacional (Ver Tabla 34).

**TABLA 34**

MUNICIPIOS EN LOS 100 PRIMEROS EN DESEMPEÑO INTEGRAL 2010

| MUNICIPIO | POSICIÓN NACIONAL |
|---|---|
| PASTO | 15 |
| TÚQUERRES | 45 |
| LA UNIÓN | 51 |
| IPIALES | 59 |
| PROVIDENCIA | 79 |
| IMUÉS | 86 |
| SAMANIEGO | 92 |

Fuente: DNP

**TABLA 35**
INDICADOR DE DESEMPEÑO INTEGRAL PROMEDIO POR DEPARTAMENTO 2010

| DEPARTAMENTO | INDICADOR | POSICIÓN NACIONAL |
|---|---|---|
| CUNDINAMARCA | 79.6 | 1 |
| RISARALDA | 74.9 | 2 |
| NARIÑO | 74.2 | 3 |
| QUINDÍO | 73.8 | 4 |

Fuente: DNP

El índice permite la realización de un escalafón (ranking) en el cual se ubica a cada municipio en un determinado puesto a escala nacional y resume el desempeño de las administraciones municipales desde una perspectiva integral: cumplimiento de las metas del plan de desarrollo, eficiencia sectorial en la utilización de insumos, capacidad administrativa y fiscal y cumplimiento de los requisitos legales previstos en la Ley 715 de 2001, para la ejecución de los recursos del Sistema General de Participaciones SGP.

Las calificaciones cercanas a 100 corresponden a los municipios de mejor Desempeño Integral, por ser los municipios que cumplen lo establecido en sus Planes de Desarrollo, consiguen la mayor cantidad de bienes y servicios en relación con los insumos que utilizan, cumplen a cabalidad lo estipulado en la Ley 715 de 2001 en cuanto a la ejecución de los recursos del SGP y tienen una alta capacidad de gestión administrativa y fiscal (Ver cuadro 42-44). El promedio del indicador de Desempeño Integral de la vigencia 2010 para los 64 municipios del departamento de Nariño, con información completa y consistente fue de 74,2% que lo ubica en un rango de calificación satisfactorio (≥70 y <80). De las subregiones con desempeño integral satisfactorio en la vigencia 2010, se destaca la subregión de Abades respecto a las demás con indicador promedio de (76.20), que la ubica en un rango de calificación satisfactoria de (≥70 y <80). Los municipios de Samaniego, Santacruz - Guachavéz, Providencia, La Llanada, y Los Andes Sotomayor fueron los de mejor eficiencia fiscal y capacidad administrativa en el manejo de los recursos del Sistema General de Participaciones. (Ver cuadro 45).

En el rango de desempeño integral medio (>=60 y <70), sobresalen las subregiones de Juanambú, (69.90), Pie de Monte Costero (69.90) y Río Mayo (69.20) respectivamente. Entre las subregiones con menor desempeño ubicadas en el rango de calificación bajo (>=40 y <60) se encontraron Sanquianga y Pacifico Sur conformadas por los municipios de la costa Pacífica, situación que pone en alerta a los mandatarios locales para el buen uso y manejo eficiente de los recursos públicos.

## Finanzas y Saneamiento Fiscal

La administración departamental diseñó para el año 2008 una nueva estrategia consistente en entregar en licitación pública la comercialización del Ron Viejo de Caldas al distribuidor que demuestre conocimiento del mercado y que tenga la infraestructura necesaria de comercialización para que el producto llegue a todas las regiones del departamento. Esta nueva política no implicó que Nariño se hubiera despojado de su condición de distribuidor exclusivo, es por eso, que a través de la Oficina de la Maquila se sigue trabajando en ganar participación en el mercado y en posicionar el producto.

Para el periodo comprendido entre el 2009 y 2010 los ingresos propios sufrieron una disminución del 16.46%, debido a la reducción de rentas como cerveza, gasolina, vehículos, ACPM entre otras; representadas en 11.45%, 15.92%, 5.29% y 9.82% respectivamente. Cabe mencionar que el recaudo de cigarrillos tuvo un aumento del 51.32% debido a que se incluyeron los recursos de la sobretasa al consumo de cigarrillo establecidos por la Ley 1393 de julio de 2010. Sin embargo, para este mismo año el monopolio de licores sufrió una variación negativa del 31.35% de los ingresos ($24.374 millones), debido a la disminución en las ventas de Aguardiente Nariño y Ron Viejo de Caldas.

Para el periodo comprendido entre el 2010 y el 2011 las rentas propias presentaron un comportamiento positivo pasando de $122.628 millones en el 2010 a $140.260 millones en el 2011, esto debido a las acciones tomadas por la administración central con respecto al control del contrabando de licores, que pasó de incautar 82.009 unidades de licores en el año 2010 a una incautación de 203.549 en el año 2011.

Otras medidas acertadas fueron las adoptadas por la administración para hacer más eficiente el recaudo del impuesto de registro, sistematizando este recaudo y haciéndolo más personalizado y además las acciones establecidas en el Estatuto Tributario del Departamento creado mediante Ordenanza 028 de diciembre de 2010 con respecto a la recuperación de cartera con la reducción de sanciones e intereses de mora para los deudores del impuesto de vehículos.

En lo concerniente a los gastos con recursos propios, se debe mencionar que los gastos de funcionamiento mantienen su dinámica de crecimiento del 3,5% aproximadamente, debido a la inflexibilidad de este gasto que comprende los gastos de personal, las mesadas pensionales y los gastos generales.

Un análisis de la estructura de los gastos de funcionamiento permite ver que el mayor componente de este grupo sigue siendo el pensional, debido a que representa aproximadamente el 59% del mismo. Durante el periodo 2008 – 2011 se realizaron desembolsos por $115.240 millones incrementando en 1.49% las mesadas pensionales durante el periodo en mención.

Desde el inicio del Acuerdo de Reestructuración, el departamento ha cumplido satisfactoriamente con todas sus obligaciones, es así como al cierre de la vigencia fiscal 2011 únicamente cuenta con obligaciones correspondientes a las entidades financieras. El saldo de la deuda pública a 31 de diciembre de 2011 ascendía a $ 21.168 millones; de los cuales $6.927 millones corresponden a operaciones nuevas de crédito y $14.241 millones pertenecen a deuda financiera del Acuerdo de Reestructuración de Pasivos.

En el cuadro siguiente se puede observar el estado de las acreencias correspondientes a los diferentes grupos de acreedores resaltando que las obligaciones para los grupos 1, 2, 4 excepto la deuda del FOMAG se encuentran aseguradas con recursos aprovisionados hasta tanto los mismos presenten la documentación que acredite la deuda.

La regulación del gasto ha sido una de las principales estrategias para el logro de las metas propuestas en materia financiera por parte del departamento de Nariño, es así como a lo largo del período 2008-2011, se ha venido equilibrando la relación de los ingresos corrientes de libre destinación con respecto al gasto de funcionamiento (Ver Tabla 36).

**TABLA 36**

**REGULACIÓN DEL GASTO PÚBLICO CONFORME A LA LEY 617**

| VIGENCIA | 2008 | 2009 | 2010 | 2011* |
|---|---|---|---|---|
| CERTIFICACIÓN DE INGRESOS EXPEDIDA POR LA CONTRALORÍA GENERAL DE LA REPÚBLICA | 69.907 | 76.297 | 93.868 | 122.693 |
| GASTOS DE FUNCIONAMIENTO LEY 617 DE 2000 | 40.925 | 40.738 | 40.420 | 43.136 |
| INDICADOR CERTIFICADO POR LA CGR (GF/ICLD) | 58,54% | 53,39% | 43,06% | 35,16% |
| INDICADOR ESTABLECIDO EN LA LEY | 55 | 60 | 60 | 60 |

Fuente: Secretaría de Hacienda Departamental
*Correspondiente al indicador de Ley 617 proyectado

## Participación Ciudadana

La nparticipación ciudadana en Nariño toma fuerza en la administración pública de Pasto en el año 1995 con el ejercicio de presupuestación participativa en la zona rural con los llamados cabildos abiertos, ejercicio que luego se extendió al resto del municipio capital y posteriormente, a nivel departamental en el periodo de gobierno 2008 – 2011.

Así mismo se reconocen otros ejercicios de planificación participativa ampliamente adelantados en la construcción de planes de desarrollo, planes de vida de los pueblos indígenas y de etnodesarrollo en comunidades afrodescendientes y políticas públicas para diferentes grupos poblacionales. A nivel departamental y municipal, los Consejos Territoriales de Planeación, se constituyen en espacios de articulación de actores sociales del territorio que participan y aportan sus opiniones en la construcción participativa del Plan de Desarrollo y al seguimiento del mismo.

También se ha avanzado en la construcción de espacios y mecanismos de participación de las y los adolescentes y jóvenes, mujeres, adultos mayores, organizaciones campesinas, culturas, víctimas del conflicto, personas en situación de discapacidad, entre otros grupos quienes han construido mesas de trabajo, facilitando una participación efectiva en las decisiones relacionadas con los asuntos de interés público que les son sensibles.

Pese a los esfuerzos realizados anteriormente, aún es débil el proceso de capacitación, organización e incidencia de las comunidades en el ejercicio del control social sobre lo público; existen experiencias interesantes de veeduría ciudadana que deberán cualificarse y ampliarse.

Otro escenario de participación ampliamente desarrollado es el de las Juntas de Acción Comunal, JAC, que son organizaciones civiles sin ánimo de lucro integradas por los vecinos de un sector, quienes se dedican a sumar esfuerzos y recursos para solucionar las necesidades de la comunidad y promover la participación ciudadana. En la actualidad en el departamento de Nariño existen 3.716 Juntas de Acción Comunal, cerca de 180.000 líderes comunales que conforman estas organizaciones, 89 Asociaciones de Juntas de Acción Comunal y una Federación Comunal Regional.

Conforme a los datos estadísticos; las subregiones que se destacan por tener el mayor número de JAC, son las de Centro (630), Exprovincia de Obando (622) y Pacífico Sur (468), que suman más del 46% del total de JAC en el departamento; en contraste las subregiones que presentan el menor número de JAC son Abades (191), Guambuyaco (114) y Pie de Monte Costero (57). Se calcula que en el departamento existen cerca de 500.000 afiliados a estas organizaciones. Aún con grandes debilidades, la organización comunal se consolida como el principal eslabón de comunicación entre las instituciones y la ciudadanía.

**Encuentro Subregional de Abades**
Foto: Oficina de Prensa
Gobernación de Nariño

## 4.2.7 Eje Estratégico Nariño Unido, Integrado al País y en hermandad con el Ecuador y otros Pueblos del Mundo

### Integración Regional

La consolidación de Colombia como una República Unitaria a través de la historia, no ha permitido el reconocimiento legítimo y legal de la riqueza de regiones, que se expresa en la historia, la diversidad étnica, económica, cultural y ambiental, por el contrario ha profundizado la ausencia del Estado central, de tal manera que no se reconocen las problemáticas y potencialidades propias de las regiones. En este contexto se ha creído que la institucionalidad del Estado, está suficientemente desarrollada para atender las necesidades sociales, sin embargo, la realidad muestra que es vital la redefinición del territorio y su validación estatal, para avanzar en institucionalidades que reconozcan la diversidad territorial y las posibilidades de gobernabilidad a este nivel espacial.

En este marco, tanto el Plan de Desarrollo Nacional 2010-2014 (Ley 1450 de 2011), la Ley Orgánica de Ordenamiento Territorial-LOOT (Ley 1454 de Junio 28 de 2011) y la Ley de Regalías (Ley 4950 y 4953 de Diciembre de 2011), pretenden resolver las necesidades de la Nación en el marco de apuestas regionales, que orienten la convergencia del desarrollo y promuevan las potencialidades propias de cada región.

En esta lógica de redefinición de la institucionalidad del Estado que reconoce la legitimidad "natural" de las regiones, y en el marco legal descrito anteriormente, se han venido conformando regiones o zonas homogéneas con identidades económicas, sociales, culturales y ambientales, que han permitido a la Asociación de Departamentos el desarrollo conjunto de iniciativas que van mas allá de la división político administrativa de estos entes territoriales y ha posibilitado la conformación de regiones como es el caso de la Región Pacífico, integrada por los departamentos de Nariño, Cauca, Valle y Chocó.

**Volcán Nevado del Cumbal**
Foto: Cristian Florez Pai

En el orden departamental, este Plan de Desarrollo profundiza la visión regional y reconoce la diversidad étnica, cultural, económica, ecológica, social y geográfica del territorio diverso del departamento de Nariño, que se visibilizan desde trece subregiones. De esta forma, se considera que la solidez del departamento y su integración con el país y el mundo dependerán de su propia cohesión interna, para lo cual es necesario en primer lugar, establecer verdaderos vínculos y estrechar las relaciones económicas, sociales y culturales entre municipios, costa y la sierra. En ese mismo propósito, se requiere adelantar y consolidar procesos de asociatividad de los municipios y el fortalecimiento de la capacidad de organización y gestión de las distintas subregiones que integran a Nariño.

Tanto para el nivel de integración regional como subregional del departamento de Nariño, la Ley Orgánica de Ordenamiento Territorial, el Plan Nacional de Desarrollo y el Nuevo Sistema General de Regalías, ofrecen el marco jurídico para desarrollar la institucionalidad territorial, a través del diseño y orientación de estrategias transversales o acuerdos estratégicos para el desarrollo del territorio, que se pueden consolidar a partir de un Contrato Plan, como *"una herramienta de coordinación interinstitucional entre diferentes niveles de gobierno para realizar y cofinanciar proyectos estratégicos de de-sarrollo territorial"* (DNP, 2011:12).

La lógica de los Contratos del Plan y las Apuestas Público Privados APP, en el mar-co de la redefinición de una nueva institucionalidad territorial que se orienta a la consolidación de una república unitaria descentralizada, reconoce que ni la Na-ción ni los territorios poseen de manera exclusiva todas las competencias para lograr el pleno desarrollo de la población, por lo tanto la coordinación "multinivel" como la que se hace en este Plan de Desarrollo, no es solo una obligación legal (Ley 152 de 1994) sino una exigencia práctica de gestión para la óptima utilización de los recursos públicos. *"De hecho, en ma-teria de desarrollo, la autonomía de la nación y de las entidades territoriales, está sujeta a los principios de coordinación y de con-currencia y subsidiaridad, que constituyen la base de la organización político-administrativa del Estado"* (DNP, 2011:12).

Tanto los acuerdos alrededor de proyectos estratégicos de desarrollo de Región Pacífico, entre las Gobernaciones de los departamentos de Nariño, Cauca, Valle y Chocó, y de las 13 subregiones del departamento de Nariño con la Gobernación, ameritan su ratificación empleando la figura de Contrato Plan, como herramienta para la coordinación interinstitucional entre los niveles departamentales, municipales y nacional, en favor de iniciativas de mediano y largo plazo que permitan la financiación sostenida de los planes estratégicos multinivel que se propongan.

## Fronteras para la Convergencia

El fortalecimiento de organismos multilaterales, de la mano de fenómenos como la globalización económica, la liberalización de los mercados, el posicionamiento de nuevos actores internacionales distintos a los Estados (por ejemplo las Organizaciones No Gubernamentales ONG), la mayor presencia de organismos de cooperación y foros internacionales para la discusión y regulación de temas económicos, sociales, políticos, humanitarios, culturales, ambientales, entre otros, permiten concluir que se está construyendo un modelo de gobernanza basado en la interdependencia y la cooperación.

Estas expresiones avizoran un mundo en el que las fronteras internacionales se volverán cada vez más porosas. Como lo expresan Keohane y Nye, *"el crecimiento de los intercambios sociales y económicos está creando un mundo sin fronteras"* (1988:22). Los sistemas de cooperación e interdependencia se dan con especial naturalidad y fuerza en las zonas de frontera. Desde esta perspectiva, la frontera no debe concebirse como "una frontera blindada y militarizada, de desconfianza bilateral y despojada de actividades transfronterizas". Por el contrario, se puede aducir que las relaciones interfronterizas son espontáneamente inter-

dependientes y cooperativas: *"a través de los límites internacionales, identidades sociales e intereses nacionales son susceptibles a difusión y convergencia, lo cual frecuentemente desemboca en mayores niveles de comunicación, interdependencia económica y cooperación prolongada"* (Lauret, 2009:34).

Dichos fenómenos de cooperación e interdependencia explicarían, por ejemplo, el *"por qué tensiones diplomáticas bilaterales no necesariamente van de la mano con un desplome de las actividades transnacionales en las regiones fronterizas"* (Lauret, 2009: 34). Son algunas particulares realidades vecinales entre países que de la mano de cambios internacionales de enorme importancia y cada vez más complejas, los que obligan a repensar muchas de las categorías del ordenamiento internacional, en particular las fronteras como zona por donde se irriga el desarrollo.

Si bien el 22% de la población nariñense está situada en la franja de frontera con Ecuador, compuesta por seis municipios: Tumaco, Barbacoas, Ricaurte, Cuaspud Carlosama, Cumbal e Ipiales, es importante preguntarse por qué si se cuenta con una vasta legislación y acuerdos internacionales con Ecuador, no hay fluidez constante en las relaciones de intercambio. Las preguntas serían ¿Qué se ha hecho? ¿Qué han hecho los responsables de cada lado si hace diez u ocho años respectivamente se consideraban

**Centros Binacionales de Integración**
Sector de Rumichaca
Frontera de Colombia y Ecuador

estos instrumentos y estas decisiones como lo más importante de hacerse, si con ello se contribuía a resolver asuntos estructurales como el de la pobreza y la exclusión de territorios y poblaciones, mantenidas al margen no solo del desarrollo, sino también al margen de las decisiones que directamente les competen y al tiempo, se generaban condiciones funcionales para una buena relación de vecindad?

La situación de los seis municipios fronterizos muestra unas condiciones que reforzarían la idea de hacer más por la sociedad que solo por la seguridad y la economía. La tesis sobre la baja prioridad de los territorios y poblaciones de frontera, se hace más visible y dramática en la frontera colombo-ecuatoriana. Con el afán de reforzar la idea de que también en el campo de las exclusiones hay identidades y afinidades, es relevante comprender que la realidad da cuenta de cómo están las cosas del otro lado del vecindario *"A lo largo de toda la frontera se pudo observar la escasez de vías adecuadas de transporte y de caminos vecinales en buen estado. El alcantarillado es prácticamente inexistente, así como el agua potable que, en el mejor de los casos, llega entubada a algunas comunidades. La población no tiene acceso a línea telefónica, ni a medios de transporte regulares lo que agrava la situación de abandono"*. (Observaciones de La Misión Internacional a La Frontera Ecuatoriana con Colombia; FIDH y Otras, Pág. 5 - 2005)

Ante ello, es de importancia reconocer la pertinencia de un marco normativo frente a la posibilidad de desarrollo y paz en frontera, que establece unos primeros referentes para la propuesta de desarrollo sostenible, integral y humano, al mismo tiempo da la posibilidad de no partir de cero como tantas veces ocurre, pero quizás lo más importante es que se haga el seguimiento y la evaluación de lo ocurrido en diez años o más si fuere necesario.

La tradicional relación fraterna que ha existido entre Colombia y Ecuador, en particular entre los habitantes de la región fronteriza binacional, en los últimos años se ha visto tensionada por hechos derivados del conflicto armado que vive el país y por la presencia de cultivos ilícitos y el narcotráfico, especialmente en el área limítrofe. Sumado a esto, es importante tener en cuenta los riesgos que se focalizan en el cordón fronterizo y de problemáticas latentes como la migración irregular, el trabajo sexual, la trata de personas y la vulnerabilidad de las poblaciones indígenas y afrodescendientes presentes en esta zona. Lastimosamente por la complejidad de éstas situaciones no es fácil contar con cifras exactas de cada tipo de problemática, especialmente aquellas relacionadas con el número de víctimas de la trata de personas y la migración desordenada.

En referencia a la migración dada en éste punto fronterizo se encuentra que existen migraciones voluntarias que responden al derecho de la persona a elegir vivir en otro país, buscando un lugar más atractivo para mejorar su calidad de vida, las personas buscan nuevas oportunidades de formación y/o laborales en el extranjero, en algunas ocasiones por períodos muy cortos de tiempo. Sin embargo hay personas que su migración ha sido forzada por motivos de violencia o amenazas en Colombia y se ven obligados a salir para buscar refugio y apoyo en otro país que los acoja.

Es por esto que superar las presiones de la migración en este momento es un reto, por cuanto se requiere de un enfoque integral y cooperativo con políticas y programas de migración y desarrollo, migración facilitada, migración reglamentada y atención inte-gral a la migración forzosa con el fin de garantizar los derechos de las personas colombianas que se encuentran por fuera del te-rritorio. Es importante tener en cuenta que cuando se encauza adecuadamente la migración se puede asegurar la debida pro-tección de los migrantes y contribuir al desarrollo tanto de país de origen, tránsito y destino. De otra parte, Nariño no ha diseñado una política que permita su posicionamiento a nivel internacional y una activa interrelación con otras regiones y pueblos del mundo. Sin embargo, las consecuencias del conflicto interno que golpea a Nariño, han propiciado la presencia de organismos de las Naciones Unidas y entidades de cooperación internacional que han sido de gran ayuda para afrontar la crisis humanitaria que afecta a un buen sector de la población nariñense. Este hecho a media-

no y largo plazo puede convertirse en una oportunidad de apoyo más estable hacia el desarrollo regional, siempre y cuando el departamento fortalezca su capacidad de gestión en este campo y defina consensuadamente una plataforma estratégica que sirva de marco orientador a los esfuerzos de cooperación.

Es importante reconocer que la estrategia departamental de cooperación diseñada y aplicada en la anterior administración facilitó aprendizajes, alianzas y procesos de cooperación interesantes que deberán cualificarse.

En la actualidad el restablecimiento de las relaciones entre los gobiernos de Colombia y Ecuador propicia la decisión de fortalecer los lazos mediante diferentes mecanismos de trabajo conjunto, a través de la participación de sus actores en reuniones permanentes de la Comisión de Vecindad e Integración Colombo - Ecuatoriana, de sus Cancillerías, del Comité técnico Binacional de Asuntos Fronterizos y aun mas contando con la vigencia de varios instrumentos, entre ellos: El Acuerdo de Esmeraldas, Acuerdo de Cooperación en Turismo Binacional entre las provincias de Imbabura, Carchi y Esmeraldas, Convenio Marco Binacional entre el Gobierno Provincial del Carchi y la Gobernación de Nariño de Cooperación Interinstitucional, Convenio Marco Binacional entre el Gobierno Municipal de Santa Ana de Cotacachi y la Gobernación de Nariño de Cooperación Interinstitucional, Convenio Marco Carchi - Nariño, Convenio para el rescate de la memoria histórica de los pueblos de Nariño y Pichincha, entre el departamento de Nariño y el Gobierno Provincial del Pichincha- Ecuador, Memorandos de entendimiento entre ambos gobiernos en materia de gestión de Comercio, Turismo e Inversiones. Planes de vida de los pueblos indígenas Awá y los Pastos.

De igual manera son de utilidad los Proyectos Binacionales, resaltando: Aprovechamiento de residuos sólidos Ipiales - Tulcán; Centro Cultural Binacional de Integración, Antigua Casa de Aduanas; Implementación del Centro Orquestal Binacional Rumichaca, Proyecto Manejo Integrado de la Corredor Biológico el Ángel, Chiles, Azufral, Quitasol y el estudio del Proyecto Turismo Binacional.

Sumado a todo lo anterior, el Gobierno Colombiano, a través de la Cancillería, con el Plan Fronteras para la Prosperidad PFP, busca fortalecer las zonas de frontera del país, reconociendo la frontera en tres subregiones: Amazonia, Andina y Pacifica, y que propende a desarrollarse en tres fases: 1). Impulsar el desarrollo socio económico de las regiones de frontera y fortalecer las cadenas productivas; 2). Lograr implementar una Política Pública de Frontera y 3). Integración fronteriza como compromiso establecido en la Decisión 501 de la Comunidad Andina de Naciones CAN. Hoy PFP ha priorizado proyectos en educación, salud, energía, agua potable, agricultura, cultura, deportes, cadenas productivas, TIC y Turismo.

**Gobernación de Nariño**
San Juan de Pasto

**Gallito de Roca - Vereda Monopamba, Puerres**
Foto: Cristian Florez Pai

# II. Parte Estratégica

## 1. Visión

*"En el año 2015 Nariño se consolida como un territorio de subregiones que integran la sierra y la costa de un departamento morada de indígenas, afrodescendientes y mestizos que avanzan en medio de las dificultades en la construcción colectiva de condiciones para el buen vivir, la paz y el Desarrollo Humano Sostenible. Un territorio cohesionado, integrado al país y con estrechos lazos de hermandad y amistad con el Ecuador y otros pueblos del mundo".*

## 2. Propósito Estratégico del Plan

*El Plan de Desarrollo 2012 - 2015 "Nariño Mejor" tiene como propósito estratégico definir desde un claro enfoque subregional y poblacional, políticas, criterios y acciones, al tiempo que dinamizar la articulación de los sectores público, privado, académico y comunitario, en los diferentes niveles del Estado, con el fin de avanzar un buen trecho en el proceso de construcción colectiva del Desarrollo Humano Sostenible en el que viene empeñado el departamento en los últimos años.*

## 3. Ejes Estratégicos

*Los siguientes son los ejes estratégicos del Plan Departamental de Desarrollo: 1) Nariño Seguro y en Convivencia Pacífica; 2) Nariño Solidario, Incluyente y Generador de Condiciones Para el Buen Vivir; 3) Nariño Productivo y Competitivo; 4) Nariño Sostenible; 5) Nariño Cultural y Deportivo; 6) Nariño Gobernable; y 7) Nariño Unido, Integrado al País y en Hermandad con el Ecuador y otros pueblos del Mundo.*

Marcha por la Paz - Pasto
Foto: Álvaro Ramírez Ospina

## 3.1 Eje Estratégico
# Nariño Seguro y en Convivencia Pacífica

La seguridad y la convivencia pacífica de las y los nariñenses requieren de la adopción e implementación articulada, por parte del Estado en sus distintos niveles y contando con el apoyo de la sociedad civil, de una estrategia integral de seguridad, paz y desarrollo que contemple al tiempo del necesario fortalecimiento de las acciones de seguridad propiamente dichas, mayores niveles de inversión social, la reactivación económica para la generación de empleo y de ingresos y especialmente programas de desarrollo rural integral para la sustitución de cultivos ilícitos.

La seguridad y convivencia pacífica en Nariño demandan, así mismo, el fortalecimiento de una cultura de la legalidad; el pleno respeto a los Derechos Humanos y a las libertades civiles; el apoyo a los mecanismos de convivencia y resolución pacífica de conflictos y la plena aplicación de la Ley de Reparación de Victimas y Restitución de Tierras.

De igual manera, es necesaria la promoción y respaldo a los activos y caminos de paz en la región, en el marco de los esfuerzos que el gobierno nacional y la sociedad colombiana adelantan a favor de la paz en Colombia.

## PROGRAMA 1. SEGURIDAD COMO BIEN PÚBLICO

### Mirada Estratégica

La seguridad como un bien público debe ser no solo totalmente legal, mediante el fortalecimiento de la fuerza pública y de los organismos de justicia, sino socialmente legítima en la medida en que el Estado, con las instituciones que lo conforman, promueva de manera articulada un conjunto de acciones que refrenden su presencia social y efectiva en todo el territorio Nariñense, sobre todo en las zonas que se enfrentan a las consecuencias del narcotráfico y el conflicto armado.

El gobierno departamental coordinará con los alcaldes, autoridades de policía, fuerzas armadas, organizaciones gremiales, sociales y comunitarias, estrategias de orden público y promoción de una convivencia pacífica en el territorio nariñense, para contrarrestar toda clase de delitos y sus impactos sobre la seguridad ciudadana, siempre bajo el irrestricto respecto a los Derechos Humanos y al Derecho Internacional Humanitario.

También será imperioso fortalecer los recursos informáticos y sistemas de información, de tal forma que permitan orientar la toma de decisiones contra el delito y la inseguridad ciudadana en las distintas subregiones. De esta forma, se unificará una sola plataforma tecnológica y administrativa del sistema de información para la recolección, procesamiento, análisis de datos y estadísticas sobre criminalidad y Derechos Humanos en Nariño.

De manera especial se atenderán las necesidades de equipo, tecnologías e instrumentos logísticos orientados a prevenir y combatir los delitos de mayor impacto en la vida de las y los ciudadanos.

Ante la innegable debilidad de la presencia del Estado en muchas zonas del departamento, la seguridad como un bien público demanda la eficiencia y eficacia de la fuerza pública y los organismos de justicia del Estado, requiriéndose en colaboración con otras instituciones estatales y organizaciones civiles, del mejoramiento del acceso a la justicia, con el propósito de que sea oportuna en su administración y se logre disminuir la impunidad.

Además se formularán diagnósticos y planes de seguridad subregionales para implementar estrategias de intervención diferenciadas en el territorio, que orienten de manera eficiente y eficaz los recursos de todas las instituciones con responsabilidad en los asuntos de seguridad y convivencia, fortaleciendo además a las organizaciones e instituciones que tienen como función acompañar y mediar en casos de resolución de conflictos de convivencia.

La Honorable Asamblea Departamental participará conjuntamente con las comunidades y la sociedad civil en la construcción del Plan Integral de Seguridad Ciudadana. Se visibilizarán y apoyarán procesos de formación, a la población campesina en Derechos Humanos y Derecho Internacional Humanitario.

En la agenda del gobierno departamental la promoción de una cultura de principios y valores que permitan fortalecer la solidaridad y el apoyo institucional para la seguridad ciudadana, especialmente en las instituciones educativas, será prioritaria, como lo será la estrategia de sensibilización sobre la denuncia ciudadana del delito de extorsión.

La presencia y persistencia de la economía ilegal asociada al narcotráfico y al conflicto armado en muchas zonas de Nariño, socavan la seguridad como un bien público, entre otros factores porque arraigan valores propios de una cultura de la ilegalidad. La estrategia de eliminación de los cultivos ilícitos, basada en la fumigación y erradicación manual forzosa no han dado los mejores resultados, como lo demuestra el hecho que en el periodo 2006-2010, después de haberse intervenido por estos métodos mas de 283 mil hectáreas, la disminución de dichos cultivos fue prácticamente nula. Por el contrario la Estrategia de Desarrollo Rural, para la sustitución voluntaria de cultivos ilícitos, denominada Sí Se Puede, que con el apoyo de la Unión Europea se viene aplicando en los municipios de Leiva y El Rosario y en el Consejo Comunitario Rescate la Varas del municipio de Tumaco, logró la disminución en un 78%, en los dos últimos años.

Desde esta experiencia, el programa Nariño Sin Coca será ampliado a las subregiones con presencia de esta actividad ilegal, en la medida en que los recursos financieros, por la vía de la gestión nacional y la cooperación internacional lo permitan. Por esta razón, será fundamental en los esfuerzos por la seguridad y la convivencia pacífica en Nariño, lograr un mayor apoyo del Estado colombiano y de la cooperación internacional, lo mismo que de la sociedad nariñense, las autoridades y comunidades locales, con el fin de extender dicha estrategia a los municipios en los que persiste la presencia de cultivos ilícitos. Un Nariño sin coca es condición indispensable para la seguridad, la paz y el Desarrollo Humano Sostenible del departamento.

La seguridad y convivencia están íntimamente ligadas también al pleno ejercicio del debate político y público. Por ello, los procesos electorales en el departamento, contarán con todas las garantías para su normal desarrollo. Se respetarán las libertades civiles y la protesta pacífica como una expresión democrática de todas y todos los ciudadanos nariñenses.

Para superar otra problemática que se presenta en el territorio, con el liderazgo de las autoridades municipales y otras entidades gubernamentales, la Gobernación apoyará procesos encaminados a la prevención de accidentes con pólvora.

Así mismo, se fortalecerán los procesos para mejorar los indicadores de seguridad vial y de tránsito en todo el departamento, a través de la implementación de planes de seguridad vial, sensibilización y capacitación, en especial, a los niños y niñas de instituciones educativas del departamento.

## Objetivo

Planificar y gestionar de manera coordinada con otras instituciones del Estado y actores de la sociedad civil,estrategias que permitan el goce pleno de la seguridad como un bien público a todos los habitantes del territorio nariñense.

## Subprogramas

- **Fortalecimiento y Coordinación Institucional para la Seguridad Ciudadana y la Justicia**

| OBJETIVOS ESPECÍFICOS | METAS DE RESULTADO | | | | | | METAS DE PRODUCTO | | | | |
|---|---|---|---|---|---|---|---|---|---|---|---|
| | DESCRIPCIÓN DE LAS METAS DE RESULTADO | NOMBRE DEL INDICADOR | LÍNEA DE BASE NACIONAL 2011 | LÍNEA DE BASE DPTAL 2011 | META 2012- 2015 | ÉNFASIS SUBREGIONAL DE LA META | DESCRIPCIÓN METAS DE PRODUCTO | NOMBRE DEL INDICADOR | LÍNEA DE BASE DPTAL 2011 | METAS 2012-2015 | ÉNFASIS SUBREGIONAL DE LA META |
| Garantizar condiciones de seguridad y tranquilidad a los habitantes del departamento. | Reducidos los índices de delitos de mayor impacto. | Tasa de homicidios x 100.000 habitantes | 34 | 34,6 | 31 | Todas con énfasis en 2,10 | Ejecutado el Plan Integral de Seguridad Ciudadana adoptado participativamente. | % de implementación del Plan | 20 | 80 | Todas |
| | | | | | | | Realizados consejos de seguridad especializados con enfoque étnico-territorial y de garantía para los defensores de derechos humanos. | N° de consejos especializados realizados | 3 | 12 | Todas |
| | | N° de casos de extorsión en el departamento en el año | ND | 53 | 45 | Todas con énfasis en 2,7, 9, 12 | Rediseñado, gestionado y fortalecido el sistema de información de estadísticas y análisis de los procesos sociales, victimas, conflictos y del delito. | % de implementación del Observatorio Departamental Social, de DH, Victimas y del Delito | 40 | 100 | Todas |
| | | Tasa de hurto en el año x 100.000 habitantes | 185 | 222,88 | 210,83 | Todas | Apoyada la gestión para la creación de la Policía Metropolitana en Pasto. | Gestión realizada | 0 | 1 | Todas |

| | | | | | | | | | | | |
|---|---|---|---|---|---|---|---|---|---|---|---|
| Reducir los índices del delito de trata de personas en el departamento. | Coordinadas e implementadas acciones para la prevención, asistencia y judicialización del delito de trata de personas. | % de casos atendidos | ND | 0 | 100% | Todas con énfasis en 5,10 | Asistidas judicialmente personas víctimas de trata. | % de casos asistidos | ND | 100% | Todas |
| | | | | | | | Desarrollados eventos de sensibilización y capacitación. | N° de talleres realizados | 28 | 100 | Todas |
| | | | | | | | Formulados e implementados los Planes de Acción del Comité Departamental de Lucha contra la Trata de Personas. | N° de Planes de Acción formulados e implementado | 3 | 3 | Todas |
| Contribuir a la disminución del riesgo de muertes y lesiones por pólvora en el departamento. | Reducidos los índices de personas lesionadas por pólvora. | Casos de personas lesionadas por pólvora | 929 | 82 | 60 | Todas con énfasis en 5, 6, 10, 11 | Formulados e implementados los Planes de Acción del Comité Departamental de Prevención de Accidentes con Pólvora. | N° de reuniones del Comité Departa-mental de Prevención de Accidentes con Pólvora | 4 | 16 | Todas con énfasis en 5,6,10, 11 |
| | | | | | | | Diseñada y aplicada una estrategia para la prevención de accidentes por pólvora. | % de ejecución de la estrategia | | 90% | Todas con énfasis en 5,10,11 |
| | | | | | | | Realizado seguimiento a la aplicación del Decreto Departamental 990 de 2009 en los municipios. | N° de Municipios implemen-tando el decreto | 64 | 64 | Todas |

- **Cultura de la Legalidad**

| OBJETIVOS ESPECÍFICOS | METAS DE RESULTADO | | | | | | METAS DE PRODUCTO | | | | |
|---|---|---|---|---|---|---|---|---|---|---|---|
| | DESCRIPCIÓN DE LAS METAS DE RESULTADO | NOMBRE DEL INDICADOR | LÍNEA DE BASE NACIONAL 2011 | LÍNEA DE BASE DPTAL 2011 | META 2012- 2015 | ÉNFASIS SUBREGIONAL DE LA META | DESCRIPCIÓN METAS DE PRODUCTO | NOMBRE DEL INDICADOR | LÍNEA DE BASE DPTAL 2011 | METAS 2012-2015 | ÉNFASIS SUBREGIONAL DE LA META |
| Promover la transformación de las distintas expresiones de ilegalidad, en una cultura de paz, convivencia y alternativa de ingresos para las y los nariñenses. | Sustituido y mantenido libre de cultivos ilícitos los municipios y consejos comunitarios atendidos por el programa "Nariño sin Coca Si Se Puede". | N° de ha con cultivos ilícitos | 57.000 | 14.671 | 9.060 | Todas con énfasis en 2,7,8,9 | Implementada la estrategia de cultura de la legalidad de municipios atendidos por el Programa Si se Puede. | N° de municipios focalizados | 2 | 9 | 2,7,8,9 |
| | | | | | | | Implementados proyectos productivos lícitos en las fincas de las familias atendidas. | N° de familias con proyectos productivos | 3088 | 12.000 | 2,7,8,9 |
| | | | | | | | Conformadas y operando las redes organizativas socio productivas de los municipios atendidos. | N° de redes socio empresariales operando | 2 | 9 | 2,7,8,9 |
| | | | | | | | Formalizada la propiedad de los predios de los beneficiarios del programa. | N° de predios titulados | 200 | 500 | 2,7,8,9 |
| | | | | | | | Construidos o adecuados centros multifuncionales de acopio para los beneficiarios. | N° de centros construidos y dotados | 5 | 10 | 2,7,8,9 |
| | | | | | | | Apoyada la presentación de proyectos a las convocatorias de distritos de riego y drenaje. | N° de proyectos presentados a convocatorias | 3 | 10 | 2,7,8,9 |

| | | | | | | | | | | | |
|---|---|---|---|---|---|---|---|---|---|---|---|
| Promover la transformación de las distintas expresiones de ilegalidad, en una cultura de paz, convivencia y alternativa de ingresos para las y los nariñenses. | | | | | | | Construidas, mejoradas y en mantenimiento obras de infraestructura vial para permitir el acceso a los mercado | N° de kilómetros de caminos ampliados | 56 | 100 | 2,7,8,9 |
| | Implementado un programa de formación ciudadana para fortalecer la cultura de la legalidad. | Nº de iniciativas implementadas | | 0 | 3 | Todas | Promovidos programas de cultura de legalidad en el sector educativo. | N° de programas promovidos | 0 | Al menos 4 | Todas con énfasis en 2, 7, 8, 9 |
| | | | | | | | Promovidos programas de cultura de legalidad en el sector oficial. | N° de programas promovidos | 0 | Al menos 4 | Todas con énfasis en 2, 7, 8, 9 |
| | | | | | | | Promovidos programas de cultura de legalidad en los territorios de zona de conflicto y presencia de cultivos ilícitos. | N° de programas promovidos | 0 | Al menos 4 | Todas con énfasis en 2, 7, 8, 9 |

- **Seguridad Vial**

| OBJETIVOS ESPECÍFICOS | METAS DE RESULTADO | | | | | | METAS DE PRODUCTO | | | | |
|---|---|---|---|---|---|---|---|---|---|---|---|
| | DESCRIPCIÓN DE LAS METAS DE RESULTADO | NOMBRE DEL INDICADOR | LÍNEA DE BASE NACIONAL 2011 | LÍNEA DE BASE DPTAL 2011 | META 2012- 2015 | ÉNFASIS SUBREGIONAL DE LA META | DESCRIPCIÓN METAS DE PRODUCTO | NOMBRE DEL INDICADOR | LÍNEA DE BASE DPTAL 2011 | METAS 2012-2015 | ÉNFASIS SUBREGIONAL DE LA META |
| Garantizar la seguridad de personas en las vías públicas y privadas abiertas al público en el departamento. | Disminuida la tasa de lesiones fatales y no fatales en accidente de tránsito. | Tasa de mortalidad en accidentes de tránsito por cada 100.000 habitantes | 12,53 | 11,93 | 9,54 | Todas con énfasis en 2,5,6,7, 8,9, 10,11 | Formulado e implementado Plan de Seguridad vial. | % de implementación del plan | 0 | 100 | Todas con énfasis en 2, 5, 6, 9,10 |
| | | | | | | | Demarcadas y señalizadas principales vías de los municipios con mayores índices de accidentalidad. | N° de municipios demarcados y señalizados | 9 | 39 | Todas con énfasis en 2, 5, 6, 7, 8, 9, 10, 11 |

| | | | | | | | | | | | |
|---|---|---|---|---|---|---|---|---|---|---|---|
| | | Tasa de morbilidad en accidentes de tránsito por cada 100.000 habitantes | 86,4 | 86,86 | 69,48 | Todas con énfasis en 5, 7, 10, 11 | Organismo de tránsito departamental fortalecido y ajustado a la normatividad vigente. | N° de organismos fortalecido | 0 | 1 | Todas con énfasis en 5, 7, 10, 11 |

## PROGRAMA 2. CULTURA DE PAZ Y CONVIVENCIA

### Mirada Estratégica

Las ciudadanas y ciudadanos nariñenses siempre han tenido una cultura de paz y convivencia pacífica, son gente con una tradición política que ha permitido transformar el territorio y sus necesidades por la vía de movilizaciones sociales pacíficas, por lo tanto reconocen las consecuencias del conflicto y abogan por transformar esta realidad en salidas que garanticen la seguridad y convivencia ciudadana, porque la prioridad es la defensa de la vida, como el primordial y fundamental de los derechos del ser humano.

Una cultura de paz y convivencia es un conjunto de acciones de Estado que proporciona a todos los que habitan este territorio, sin ningún tipo de discriminación, las oportunidades para la superación de los obstáculos a su libre desarrollo como individuos e integrantes de una sociedad.

El compromiso con la paz del gobierno departamental se expresará en la promoción y ejecución de acciones que pongan los instrumentos normativos y de política pública nacional al servicio de la construcción de una cultura de paz, reconciliación y transformación pacífica de conflictos, que permita a las y los nariñenses, dar respuestas humanistas y de vida frente a la cultura de violencia que se impone en las distintas subregiones.

En esta promoción y construcción de cultura de paz, tendrán un rol esencial las iniciativas de la ciudadanía, que serán acompañadas por la institucionalidad de Nariño, en plena articulación con el liderazgo de la institucionalidad nacional y del estado central.

Se entiende la construcción de cultura de paz, ligada a acciones de prevención del desplazamiento, la atención humanitaria, la protección y restitución de derechos a las victimas; incluido el de acceso y restitución de la tierra, su estabilización socioeconómica y el fortalecimiento de las organizaciones de la población en situación de desplazamiento, todas ellas concebidas como actos de paz y referentes para la construcción de una cultura de paz.

La promoción y respeto de los Derechos Humanos y la aplicación del Derecho Internacional Humanitario, son factores fundamentales en la construcción de cultura de paz y convivencia, toda vez que obliga a los servidores públicos a tener en cuenta en sus acciones, el cumplimiento que en esta materia hace vinculante al país de tratados internacionales que demandan avances en hechos de paz y reconciliación.

Las acciones interinstitucionales encaminadas a la protección de personas amenazadas, la búsqueda de personas desaparecidas y la lucha contra la trata de personas, harán parte también de la agenda del gobierno departamental en materia de respeto a los Derechos Humanos.

Como la inseguridad no sólo es un problema de autoridad, se liderarán programas y proyectos tendientes a formar valores para la convivencia, prevenir conflictos, crear espacios para la resolución pacífica de los mismos y a elevar los niveles de compromiso de la ciudadanía con su propia seguridad e integridad en el marco de la constitución y la normatividad vigente.

La vinculación efectiva de las víctimas en consejos territoriales de planeación, mesas de organizaciones de víctimas y en los dife-rentes escenarios, apoyando la elaboración del protocolo de participación y su incidencia en la política pública, será una tarea de prioritario cumplimiento. Se hará el mayor esfuerzo para brindar la asistencia, atención, re-paración y restablecimiento de las víctimas del conflicto, atendiendo los lineamientos de la política pública nacional y los diferentes fallos de la Corte Constitucional.

También se elaborarán y pondrán en marcha planes de contingencia para atender las emergencias producidas en el marco del conflicto armado interno, contando con la asesoría y el acompañamiento de la Unidad Administrativa Especial para la Atención y Reparación Integral a las Víctimas.

Se impulsará la implementación en el departamento de Nariño, de la política pública del AICMA, en especial la aplicación del Decreto Nº 3750 de octubre de 2011, que reglamenta los desminados humanitarios en el territorio. Se elaborará de forma participativa los planes integrales de prevención y protección a las violaciones de Derechos Humanos e infracciones al Derecho Internacional Humanitario que incorporen estrategias y actividades claras que recojan las particularidades de cada hecho victimizante.

## Objetivo

Promover la convivencia pacífica, el reconocimiento y goce de los Derechos Humanos y del Derecho Internacional Humanitario.

## Subprogramas

- **Convivencia, Transformación de Conflictos y Construcción de Paz, Derechos Humanos y Derecho Internacional Humanitario**

| OBJETIVOS ESPECÍFICOS | METAS DE RESULTADO | | | | | | METAS DE PRODUCTO | | | | |
|---|---|---|---|---|---|---|---|---|---|---|---|
| | DESCRIPCIÓN DE LAS METAS DE RESULTADO | NOMBRE DEL INDICADOR | LÍNEA DE BASE NACIONAL 2011 | LÍNEA DE BASE DPTAL 2011 | META 2012- 2015 | ÉNFASIS SUBREGIONAL DE LA META | DESCRIPCIÓN METAS DE PRODUCTO | NOMBRE DEL INDICADOR | LÍNEA DE BASE DPTAL 2011 | METAS 2012-2015 | ÉNFASIS SUBREGIONAL DE LA META |
| Facilitar y apoyar una cultura de convivencia pacífica, transformación de conflictos y construcción de paz en el departamento. | Desarrolladas iniciativas de convivencia y transformación de conflictos. | N° de proyectos formulados y ejecutados | ND | 3 | 7 | Todas con énfasis en 1,2,3,4,5,9 | Desarrollados proyectos de convivencia ciudadana pacífica. | N° de proyectos desarrollados | 0 | 4 | Todas con énfasis en 1,2,3,4,5,9 |
| | | | | | | | Formulados y ejecutados proyectos que fortalezcan los Mecanismos Alternativos de Solución de Conflictos MASC. | N° de proyectos formulados y ejecutados | 0 | 2 | Todas con énfasis en 1,2,3,4,5,9 |

| | | | | | | | | | | | |
|---|---|---|---|---|---|---|---|---|---|---|---|
| Facilitar y apoyar una cultura de convivencia pacífica, transformación de conflictos y construcción de paz en el departamento. | Desarrolladas iniciativas de convivencia y transformación de conflictos. | N° de proyectos formulados y ejecutados | ND | 3 | 7 | Todas con énfasis en 1,2,3,4,5,9 | Desarrollado proyecto comunicacional de conciliación, transformación de conflictos y paz. | N° de proyectos ejecutados | 0 | 1 | Todas con énfasis en 1,2,3,4,5,9 |
| | | | | | | | Acompañado y apoyado el sector de justicia con proyectos para el fortalecimiento de la justicia no formal. | N° de proyectos formulados y ejecutados | 0 | 2 | Todas con énfasis en 1,2,3,4,5,9 |
| | | | | | | | Gestionadas Casas de Justicia y Convivencia ante el Programa Nacional de Acceso a la Justicia, del Ministerio de Justicia. | N° de casas gestionadas | 3 | 5 | Todas con énfasis en 1,2,3,4,5,9 |
| | Apoyadas y acompañadas iniciativas de paz con participación de la sociedad civil en el marco de la normatividad y política pública vigente. | Nº de iniciativas acompañadas | ND | 0 | 9 | Todas con énfasis en 1,2,3,4,5,9 | Promovidas iniciativas de cultura de paz con enfoque subregional. | N° de iniciativas promovidas por subregiones | 0 | 3 | Todas con énfasis en 1,2,3,4,5,9 |
| | | | | | | | Realizados foros por la paz y la reconciliación. | N° de foros realizados | 0 | 2 | Todas con énfasis en 1,2,3,4,5,9 |
| | | | | | | | Apoyadas y acompañadas iniciativas ciudadanas por la paz. | N° de iniciativas apoyadas | 0 | 3 | Todas con énfasis en 1,2,3,4,5,9 |
| Generar un entorno social armónico que brinde garantías para el desarrollo de las y los ciudadanos con derechos y libertades en el departamento. | Reformulado, actualizado y ejecutado el Plan Departamental en Derechos Humanos. | % ejecución del Plan | ND | 30 | 80 | Todas | Formulado y ejecutado el Plan de Educación en Derechos Humanos PAEDH. | N° de lideres de la sociedad civil y servidores públicos capacitados | 400 | 1000 | Todas |
| | | | | | | | | N° de miembros de la fuerza pública y de justicia capacitados | 3000 | 6500 | Todas |
| | | | | | | | | % ejecución del PAEDH | | 100% | Todas |

| | | | | | | | | | | | |
|---|---|---|---|---|---|---|---|---|---|---|---|
| Generar un entorno social armónico que brinde garantías para el desarrollo de las y los ciudadanos con derechos y libertades en el departamento. | Reformulado, actualizado y ejecutado el Plan Departamental en Derechos Humanos. | % ejecución del Plan | ND | 30 | 80 | Todas | Constituida y puesta en funcionamiento la Mesa Departamental de DH y DIH. | N° de organizaciones participando | 0 | 10 | Todas |
| | | | | | | | | N° de reuniones | 2 | 11 | Todas |
| | | | | | | | Formulado, gestionado y en funcionamiento el Proyecto de la Ruta de la Memoria Histórica y el Museo de la Memoria de las Victimas y los Defensores de DH. | % de ejecución del proyecto | 20% | 100% | Todas con énfasis en 2, 10 |
| | | | | | | | Organizadas y convocadas misiones humanitarias interinstitucionales médicas "Vida y Paz" en zonas de alta devastación por el conflicto armado. | N° de misiones realizadas | 2 | 10 | Todas con énfasis en 1, 2, 3, 4, 7, 9, 13 |
| | | | | | | | Realizados Consejos de Seguridad en los que se trate el tema de violencia ejercida contra las mujeres, en especial en el marco del conflicto armado. | N° de Consejos de Seguridad en los que se trate el tema de violencia ejercida contra mujeres realizados | ND | 8 | Todas |
| | | | | | | | Reformulado, gestionado y fortalecido el Observatorio Social, de DH, victimas y conflicto. | N° de informes emitidos | 2 | 14 | Todas |
| | Promovida la aplicación del DIH. | N° de municipios de mayor afectación atendidos | ND | 10 | 15 | Todas | Promovidos proyectos de diplomados, especialización o maestría en DH y DIH. | N° de proyectos promovidos | 20 | 100 | Todas con énfasis en 2, 5, 10, 11 |

| | | | | | | | | | | | |
|---|---|---|---|---|---|---|---|---|---|---|---|
| Generar un entorno social armónico que brinde garantías para el desarrollo de las y los ciudadanos con derechos y libertades en el departamento. | Promovida la aplicación del DIH. | N° de municipios de mayor afectación atendidos | ND | 10 | 15 | Todas | Formulado y gestionado el proyecto de gestores territoriales para el apoyo de los municipios afectados por MAP. | N° de gestores territoriales actuando | 1 | 5 | Todas con énfasis en 2, 3, 7, 13 |
| | | | | | | | Reformulado y actualizado el Plan de Acción Integral contra Minas Antipersonal (AICMA) de Nariño con prioridad en Educación de Riesgo (ERM) y Ruta de Atención a Víctimas de MAP. | % de ejecución del Plan de AICMA | 50 | 100% | Todas |
| Generar ambientes seguros de convivencia democrática en el departamento. | Acompañados procesos que garanticen ambientes seguros de convivencia democrática. | N° de procesos acompañados | ND | 2 | 4 | Todas | Garantizadas las condiciones de seguridad y transparencia en los procesos electorales. | % procesos electorales apoyados | 100 | 100 | Todas |
| | | | | | | | Gestionado ante el gobierno nacional la construcción y puesta en funcionamiento de casas de justicia. | N° de Casas de Justicia prestando el servicio integralmente | 2 | 3 | Todas |
| | | | | | | | Garantizado el derecho fundamental a la identificación. | Realizadas jornadas especiales de identificación y definición de situación militar | 2 | 4 | Todas |
| | | | | | | | Fortalecidos espacios para desarrollar políticas de paz y convivencia. | N° de mesas subregionales funcionando | 0 | 5 | Todas con énfasis en 1, 2, 3, 4, 9 |

Pasenado por la Cocha
Foto: Oficina de Prensa
Gobernación de Nariño

## 3.2 Eje Estratégico
# Nariño Solidario, Incluyente y Generador de Oportunidades para el Buen Vivir

Desde la concepción del Desarrollo Humano Sostenible que implica entre otros aspectos, la búsqueda de un desarrollo que potencia a las personas en vez de marginarlas, amplia sus opciones y oportunidades, promueve su participación en las decisiones que afectan sus vidas; un desarrollo que está a favor de los pobres, a favor de la mujer, un crecimiento con equidad, este eje estratégico refleja la apuesta del gobierno departamental por avanzar en un Nariño Mejor, que genere condiciones para el buen vivir; un Nariño solidario e incluyente con aquellos grupos de población que afrontan grandes dificultades.

En ese marco conceptual, se abarcan temas fundamentales para ampliar las oportunidades para las y los nariñenses y además se concentra en los grupos poblacionales que requieren especial atención para equiparar oportunidades que les permitan un buen vivir y a la vez faciliten su contribución al Desarrollo Humano Sostenible y la construcción de paz en el departamento de Nariño.

El buen vivir significa desde la apuesta del gobierno departamental, avanzar en mejorar condiciones de salud, educación, vivienda y oportunidades de ingresos.

Aplicando enfoques diferenciales, se promoverá una atención integral y se buscará mayores oportunidades para los niños, niñas, adolescentes y jóvenes, las mujeres y la población LGBTI, los adultos mayores, las personas en situación de discapacidad, los indígenas, los afrodescendientes y las víctimas del conflicto armado.

## PROGRAMA 1. SALUD PARA EL BUEN VIVIR

### Mirada Estratégica

La salud es un derecho fundamental de todas las personas y determina en gran medida su calidad de vida. En concordancia con esto, el gobierno departamental continuará avanzando en el cumplimiento de varios de los Objetivos de Desarrollo del Milenio ODM, relacionados directamente con la salud de la población más vulnerable: reducir las muertes maternas y en menores de cinco años, mejorar la salud sexual y reproductiva, combatir el VIH sida, el paludismo y otras enfermedades producto del subdesarrollo. Se reconoce que la salud de las personas depende de diversos factores que influyen en su estado y que se denominan determinantes sociales, entre estos las situaciones socioeconómicas, geográficas, étnicas o de género. Por ello se debe insistir en las buenas prácticas, especialmente en los componentes de promoción de la salud, prevención de los riesgos, recuperación y superación de los daños, vigilancia y gestión del conocimiento para el desarrollo operativo y funcional del Plan Nacional

de Salud Pública, adaptado al perfil epidemiológico del departamento y a las condiciones sociales, políticas, económicas, ambientales y culturales de cada subregión. Se resalta la importancia la aplicación de los enfoques diferenciales y preferentes en todos sus procesos y servicios, en especial los enfoques poblacional, étnico, de género, ciclo de vida y participación social y comunitaria.

Se considera importante la activa participación de la sociedad nariñense, la institucionalidad pública y privada, las organizaciones y gremios asociados a la salud, en la discusión de la construcción de un nuevo modelo de salud, en el que se considere a la salud como un derecho, se dignifique y estimule a quienes trabajan en el sector, se promueva la salud pública, se aplique la prevención y se preste un eficiente servicio de atención; el gobierno departamental acompañará el análisis, la discusión, la definición de conclusiones y la gestión de las mismas ante los organismos estatales competentes.

Será de alta prioridad la formulación del Plan Territorial de Salud que forma parte del presente Plan de Desarrollo, teniendo como base el Plan Nacional de Salud Pública y la investigación epidemiológica, aplicando de manera efectiva el enfoque territorial subregionalizado, para tener en cuenta las características y situación de salud de la población de cada una de las 13 subregiones de Nariño y dar así respuestas preferentes y diferenciadas.

Para ello, el gobierno departamental implementará un nuevo modelo de gestión de la salud pública en articulación con las direcciones locales y la reorganización de la prestación de servicios de salud que cualifique y amplíe la implementación de programas sanitarios con enfoques diferenciales y preferentes en donde sean la promoción de la salud y la prevención de los riesgos la base de este modelo.

Será un compromiso del Instituto Departamental de Salud de Nariño IDSN que en todos los procesos se preste a la población una atención con seguridad, calidad y calidez, respetando y valorando las diferencias por etnias, género, ciclos de vida y los efectos de diferentes formas de violencia, promoviendo que quienes acuden a solicitar estos servicios reciban un trato dignificante, en especial los grupos de población en condiciones de vulnerabilidad. Así se busca construir un modelo de atención basado en atención primaria en salud, atención familiar y de poblaciones dispersas para equiparar oportunidades y disminuir brechas para lograr equidad en salud.

La administración departamental promoverá el trabajo transectorial e interdisciplinario, la coordinación interinstitucional y la participación de las comunidades científicas medicas, de salud, de los sectores sociales, las universidades y sus estudiantes, con el fin de fortalecer procesos de investigación aplicada e innovación tecnológica en salud, que evidencien buenas prácticas y coadyuven con el propósito de realizar intervenciones efectivas y beneficiosas para lograr altas externalidades tan necesarias en el departamento.

Nariño ha avanzado en la construcción e implementación de políticas públicas departamentales de primera infancia e infancia; de adolescencia y juventud; de equidad de género y de soberanía y seguridad alimentaria y nutricional, las cuales, en el marco de las competencias del sector salud, deben ser implementadas y fortalecidas en las subregiones según la priorización de las metas para cada una de ellas.

Se concentrará gran parte de los esfuerzos en el presente período de gobierno en el fortalecimiento de la inspección, vigilancia y control de los recursos del Sistema General de Participaciones SGP y de todos los actores que participan en el sistema de salud: municipios, EPS, IPS, promoviendo una mayor participación de los usuarios y la implementación de un sistema hospitalario público eficiente que garantice el cabal cumplimiento de sus obligaciones.

La responsabilidad de la atención de las emergencias y desastres, en el sector, se ejecutarán a través de los planes hospitalarios de salud, la capacitación del talento humano y la articula-

ción de acciones municipales lideradas por los Comités Locales de Prevención y Atención de Desastres CLOPAD, además de la regulación de la referencia de pacientes realizadas por el CRUE, con lo que se pretende mejorar el acceso y la oportunidad de la atención en la mediana y alta complejidad, así como para mejorar la capacidad de resolución de la baja complejidad a través de telemedicina y accesos remotos con la creación de médicos de consola y convenios interinstitucionales con la academia y los hospitales acreditados del departamento.

Será una prioridad en la agenda del gobierno departamental la gestión y ejecución de proyectos para construcción y mejoramiento de infraestructura en salud con enfoque de gestión del riesgo, para las subregiones más afectadas, en especial por ola invernal, a través del Fondo de Adaptaciones.

El IDSN ejercerá mayor vigilancia y control sobre las EPS del régimen subsidiado. En el marco de sus competencias, ejercerá vigilancia sobre la selección de beneficiarios del mismo, para garantizar que accedan a él personas que efectivamente cumplan los requisitos, de igual manera control sobre el reporte de novedades, el flujo de los recursos, la garantía de la prestación de los servicios al tener red de IPS en cada municipio y las acciones de promoción y prevención para de esta manera brindar más calidad a los afiliados. Se fortalecerá la medición de la satisfacción en los servicios de salud de la población sujeto, aplicando para ello una encuesta que mida el nivel de satisfacción.

Se promoverá y fortalecerá los procesos de participación de las organizaciones de usuarios del sistema especialmente en la difusión de la información, convocatoria a rendición pública de cuentas, socialización de normas, rutas de atención, derechos y deberes. En la Comisión Regional de Moralización se promoverá la inclusión de la vigilancia sobre las EPS del régimen subsidiado que operan en el departamento y el IDSN acompañará el proceso de vigilancia y control. Así mismo se gestionarán convenios con entidades de control para ejercer una vigilancia más efectiva en el tema.

La administración departamental fortalecerá la asistencia técnica y, en especial, la vigilancia a las Empresas Sociales del Estado ESE en temas sensibles tales como los procesos para la selección de gerentes; contratación de medicamentos e insumos; formulación y ejecución de planes institucionales y gerenciales; oportunidad, calidad y pertinencia en la prestación del servicio de salud; para ello se realizarán auditorias periódicas y se apoyará en la rendición de cuentas anuales como mecanismo de información pública.

Un esfuerzo importante se concentrará en el apoyo a las ESE que presentan mayores debilidades para que mejoren la prestación de servicios a través de asistencia técnica y la implementación del PAMEC.

Especial atención se prestará al acompañamiento a los pueblos indígenas en el fortalecimiento de las ESE indígenas y la implementación del Sistema de atención a la población indígena SISPI y se realizará un adecuado seguimiento y vigilancia a las EPS, IPS y ESE que atienden población indígena y afrodescendiente.

Se fortalecerán las redes integradas de salud en cada subregión. Se buscará incidir, mediante la presentación de una propuesta ante el Ministerio de Salud, en la modificación de la reglamentación para la selección de gerentes de las ESE.

Con los congresistas se promoverá un trabajo conjunto para lograr un trato diferencial en la asignación de los recursos a las regiones más afectadas por la pobreza, especialmente las subregiones de la costa Pacífica, esto en el marco del modelo de atención para poblaciones rurales dispersas.

En el marco de las competencias del departamento y de las posibilidades presupuestales se avanzará en el fortalecimiento de la capacidad de respuesta del sector salud frente a una emergencia natural, mejorando los planes hospitalarios y la capacidad de los equipos para evaluar daños EDAN (Evaluación de Daños y Necesidades) ante erupciones y tsunami, con apoyo de la Organización Panamericana de la Salud.

Se fortalecerá en todos los municipios con énfasis en zonas de frontera y en coordinación con el INVIMA la vigilancia y control de alimentos especialmente los derivados lácteos, licores, medicamentos y sustancias potencialmente peligrosas.

Además se mantendrán las estrategias de prevención de suicidios en la subregión de Obando, específicamente en Ipiales en coordinación con las EPS. Se promoverá que el Comité Departamental de Erradicación de Trabajo Infantil y Protección del Adolescente Trabajador, priorice acciones en los municipios cafeteros.

Se gestionará interinstitucionalmente una estrategia para incluir a un porcentaje de trabajadores informales para que sean protegidos en riesgos profesionales por ARP.

## Objetivo

Promover la convivencia pacífica, el reconocimiento y goce de los Derechos Humanos y del Derecho Internacional Humanitario.

## Subprogramas

- **Aseguramiento en Salud**

| OBJETIVOS ESPECÍFICOS | METAS DE RESULTADO | | | | | | METAS DE PRODUCTO | | | | |
|---|---|---|---|---|---|---|---|---|---|---|---|
| | DESCRIPCIÓN DE LAS METAS DE RESULTADO | NOMBRE DEL INDICADOR | LÍNEA DE BASE NACIONAL 2011 | LÍNEA DE BASE DPTAL 2011 | META 2012- 2015 | ÉNFASIS SUBREGIONAL DE LA META | DESCRIPCIÓN METAS DE PRODUCTO | NOMBRE DEL INDICADOR | LÍNEA DE BASE DPTAL 2011 | METAS 2012-2015 | ÉNFASIS SUBREGIONAL DE LA META |
| Garantizar el aseguramiento en salud en el departamento. | Incrementada la afiliación de la población al Sistema General de Seguridad Social en Salud SGSSS. | % de la población afiliada al SGSSS | 92,5% | 85,8% | 96% | Todas | Garantizada la cofinanciación departamental para el aseguramiento en salud. | % de asignación de recursos de cofinanciación | 92% | 96% | Todas |
| | Fortalecida la Inspección, Vigilancia y Control del Aseguramiento (RS, RC, Especiales) en articulación con la Comisión Regional de Moralización. | % de Instituciones objeto IVC en aseguramiento evaluadas | Sin Dato | | 100% | Todas | Fortalecida la vigilancia sobre el Flujo de Recursos del Régimen Subsidiado. | % de verificación de circularización de cartera | SD | 100% | Todas |
| | | | | | | | Fortalecida la vigilancia en el Cumplimiento en acciones de Promoción y Prevención. | % de Aseguradoras vigiladas en el cumplimiento de las actividades de P y P programadas | SD | 100% | Todas |

| | | | | | | | | | | | |
|---|---|---|---|---|---|---|---|---|---|---|---|
| | | | | | | | Implementada la vigilancia sobre el Sistema de Gestión del Riesgo del aseguramiento en las aseguradoras que operan en el Departamento. | Nivel de implementación del Sistema de Gestión del Riesgo en las Aseguradoras | SD | 50% | Todas |

- **Prestación del Servicio de Salud**

| OBJETIVOS ESPECÍFICOS | METAS DE RESULTADO | | | | | | METAS DE PRODUCTO | | | | |
|---|---|---|---|---|---|---|---|---|---|---|---|
| | DESCRIPCIÓN DE LAS METAS DE RESULTADO | NOMBRE DEL INDICADOR | LÍNEA DE BASE NACIONAL 2011 | LÍNEA DE BASE DPTAL 2011 | META 2012- 2015 | ÉNFASIS SUBREGIONAL DE LA META | DESCRIPCIÓN METAS DE PRODUCTO | NOMBRE DEL INDICADOR | LÍNEA DE BASE DPTAL 2011 | METAS 2012-2015 | ÉNFASIS SUBREGIONAL DE LA META |
| Mejorar la calidad de la atención en salud en el marco del Sistema Obligatorio de Garantía de la Calidad en Salud SOGCS en el departamento. | Garantizada la prestación de servicios de salud con calidad, seguridad y humanización con enfoque diferencial, preferente, subregionalizado en redes de servicios con un sistema de atención de basado en APS. | % de prestadores de servicios que conforman la red pública con evaluación óptima de la capacidad técnico-administrativa-financiera y operativa | ND | 70% | 90% | Todas | Incrementado el acceso a los servicios de salud de la población pobre no afiliada, en situación de desplazamiento o población especial. | % de autorizaciones de servicios de salud de manera oportun | 79% | 96% | Todas con énfasis en 11, 2, 1, 3 |
| | | | | | | | | % de recursos distribuidos | 100% | 100% | Todas con énfasis en 11, 2, 1, 3 |
| | | | | | | | Fortalecida la medición de la satisfacción en los servicios de salud de la población objeto. | N° de IPS acreditadas | 2 | 3 | 2 |
| | | | | | | | | % de satisfacción de los usuarios | 40% | 80% | Todas con énfasis en 1, 2, 3, 4 |
| | | | | | | | | % de prestadores de servicios de salu con visitas de verificación y modelos de atención | 100% | 100% | Todas con énfasis en 1, 2, 3, 4 |

| OBJETIVOS ESPECÍFICOS | METAS DE RESULTADO | | | | | | METAS DE PRODUCTO | | | | |
|---|---|---|---|---|---|---|---|---|---|---|---|
| | DESCRIPCIÓN DE LAS METAS DE RESULTADO | NOMBRE DEL INDICADOR | LÍNEA DE BASE NACIONAL 2011 | LÍNEA DE BASE DPTAL 2011 | META 2012- 2015 | ÉNFASIS SUBREGIONAL DE LA META | DESCRIPCIÓN METAS DE PRODUCTO | NOMBRE DEL INDICADOR | LÍNEA DE BASE DPTAL 2011 | METAS 2012-2015 | ÉNFASIS SUBREGIONAL DE LA META |
| Mejorar la calidad de la atención en salud en el marco del Sistema Obligatorio de Garantía de la Calidad en Salud SOGCS en el departamento. | Garantizada la prestación de servicios de salud con calidad, seguridad y humanización con enfoque diferencial, preferente, subregionalizado en redes de servicios con un sistema de atención de basado en APS. | % de prestadores de servicios que conforman la red pública con evaluación óptima de la capacidad técnico-administrativa-financiera y operativa | ND | 70% | 90% | Todas | Fortalecida la Vigilancia, Evaluación y Rendición de cuentas de la gestión de los Gerentes de las Empresas Sociales del Estado. | % de Gerentes de las ESE evaluados | Sin dato | 100% | Todas |
| | | | | | | | Gestionados o cofinanciados proyectos estratégicos de impacto subregional para mejoramiento de infraestructura y prestación de servicios en hospitales e IPS según indicadores y concertación en cada subregión. | N° de proyectos gestionados o cofinanciados | | Al menos 10 proyectos | 1, 2, 3, 4, 6, 7, 8, 9,11, 12 |

- **Promoción Social**

| OBJETIVOS ESPECÍFICOS | METAS DE RESULTADO | | | | | | METAS DE PRODUCTO | | | | |
|---|---|---|---|---|---|---|---|---|---|---|---|
| | DESCRIPCIÓN DE LAS METAS DE RESULTADO | NOMBRE DEL INDICADOR | LÍNEA DE BASE NACIONAL 2011 | LÍNEA DE BASE DPTAL 2011 | META 2012- 2015 | ÉNFASIS SUBREGIONAL DE LA META | DESCRIPCIÓN METAS DE PRODUCTO | NOMBRE DEL INDICADOR | LÍNEA DE BASE DPTAL 2011 | METAS 2012-2015 | ÉNFASIS SUBREGIONAL DE LA META |
| Fortalecer la participación e inclusión social de grupos de población especialmente protegidos e incrementar su acceso a los servicios de salud en el departamento. | Apoyadas las poblaciones indígenas, afros, en situación de desplazamiento y de discapacidad y población carcelaria para mayor conocimiento a las rutas de atención y el acceso a las mismas. | % de los grupos especialmente protegidos constitucionalmente con conocimiento y acceso a las rutas de atención | | 60% | 80% | Todas | Fortalecida la asistencia técnica, la estrategia IEC y las visitas de Inspección Vigilancia y Control en municipios priorizados con población en situación de desplazamiento, diferenciando municipios expulsores y receptores. | N° de municipios priorizados con PSD con asistencia técnica, implementación de la estrategia IEC, y con visitas de IVC | 51 | 58 | Todas con énfasis en 1, 2, 3, 4, 12 |
| | | | | | | | Ejecutados proyectos de promoción, prevención y detección temprana de diferentes discapacidades. | % de proyectos implementados | 70% | 90% | Todas con énfasis en 2, 3, 5, 10, 12 |

| | | | | | | | | | | | |
|---|---|---|---|---|---|---|---|---|---|---|---|
| Fortalecer la participación e inclusión social de grupos de población especialmente protegidos e incrementar su acceso a los servicios de salud en el departamento. | Apoyadas las poblaciones indígenas, afros, en situación de desplazamiento y de discapacidad y población carcelaria para mayor conocimiento a las rutas de atención y el acceso a las mismas. | % de los grupos especialmente protegidos constitucionalmente con conocimiento y acceso a las rutas de atención | | 60% | 80% | Todas | Fortalecida la asistencia técnica, la estrategia Información Educación y Comunicación, y las visitas de Inspección Vigilancia y Control en municipios con entidades carcelarias, con enfoque de género. | N° de municipios priorizados con PSD con asistencia técnica, implementación de la estrategia IEC y con visitas de IVC. | ND | 8 | Todas |
| | | | | | | | Mejorados los procesos de Información, Educación y Comunicación para la implementación de sistemas de salud propios de los grupos étnicos | % de implementación de sistemas de salud propios | 30% | 60% | Todas con énfasis en 1, 2, 3, 4, 5, 10, 12 |

- **Gestión del Riesgo en Salud**

| OBJETIVOS ESPECÍFICOS | METAS DE RESULTADO | | | | | | METAS DE PRODUCTO | | | | |
|---|---|---|---|---|---|---|---|---|---|---|---|
| | DESCRIPCIÓN DE LAS METAS DE RESULTADO | NOMBRE DEL INDICADOR | LÍNEA DE BASE NACIONAL 2011 | LÍNEA DE BASE DPTAL 2011 | META 2012- 2015 | ÉNFASIS SUBREGIONAL DE LA META | DESCRIPCIÓN METAS DE PRODUCTO | NOMBRE DEL INDICADOR | LÍNEA DE BASE DPTAL 2011 | METAS 2012-2015 | ÉNFASIS SUBREGIONAL DE LA META |
| Apoyar la identificación, mitigación y superación de las emergencias y desastres en salud de origen natural o antrópico en el departamento. | Mejorada la capacidad de respuesta de las entidades del sector salud de las 13 subregiones en materia de gestión del riesgo frente a emergencias y desastres. | N° de municipios con Planes de Respuesta del Sector Salud formulados y revisados | | 14 Municipios | 50 Municipios | Todas | Garantizada la coordinación intersectorial del sistema de referencia y contra referencia para la respuesta del sector salud en todos los casos de emergencias y desastres, fruto de la asistencia técnica a DLS, IPS y ESE, en fortalecimiento de planes hospitalarios de emergencias y planes de respuesta del sector salud. | % de DLS, IPS y ESE con asistencia técnica en formulación de planes de respuesta | 22% | 80% | Todas |

- **Salud Pública**

| OBJETIVOS ESPECÍFICOS | METAS DE RESULTADO | | | | | | METAS DE PRODUCTO | | | | |
|---|---|---|---|---|---|---|---|---|---|---|---|
| | DESCRIPCIÓN DE LAS METAS DE RESULTADO | NOMBRE DEL INDICADOR | LÍNEA DE BASE NACIONAL 2011 | LÍNEA DE BASE DPTAL 2011 | META 2012- 2015 | ÉNFASIS SUBREGIONAL DE LA META | DESCRIPCIÓN METAS DE PRODUCTO | NOMBRE DEL INDICADOR | LÍNEA DE BASE DPTAL 2011 | METAS 2012-2015 | ÉNFASIS SUBREGIONAL DE LA META |
| Fortalecer las acciones individuales y colectivas de promoción de la salud y prevención, mitigación y superación de los riesgos para mejorar el estado de salud de la población en el departamento. | Reducida la tasa de mortalidad en menores de 1 año. | Tasa de mortalidad en menores de 1 año x 1.000 nacidos vivos | 20.13 (F: Conpes 140) | 40,56 | 36,4 | Todas con énfasis en 1, 2, 3, 4 | Reducida la tasa de mortalidad por enfermedad diarreica aguda EDA en menores de 5 años. | Tasa de mortalidad por EDA x 100.000 menores de 5 años | 3,66 | 2,66 | Todas con énfasis en 1, 2, 3, 10 |
| | | | | | | | Reducida la tasa de mortalidad por infección respiratoria aguda IRA en menores de 5 años. | Tasa de mortalidad por IRA x 100.000 menores de 5 años | 13,43 | 9,85 | Todas con énfasis en 1, 2, 3, 10 |
| | | | | | | | Aumentadas las coberturas de vacunación en los biológicos del Programa Ampliado de Inmunizaciones PAI, (coberturas éticas). | % de coberturas de vacunación | BCG: 68 DPT: 68.23 TV: 71.68 | 95 | Todas con énfasis en 1, 3, 4, 9, 11 |
| | | | | | | | Reducido el porcentaje de desnutrición global en menores de 5 años. | % de desnutrición global en menores de 5 años | 10 | 8 | Todas con énfasis en 3, 5, 6, 9 |
| | | | | | | | Reducida la proporción de recién nacidos con bajo peso al nacer. | % de bajo peso al nacer | 8,7 | 8 | Todas con énfasis en 5, 8, 10, 12 |
| | | | | | | | Reducida la tasa de incidencia de Sífilis Congénita. | Tasa de incidencia de Sífilis Congénita x 1.000 nacidos vivos | 3,38 | 2 | Todas con énfasis en 1, 2, 3, 9 |

| | | | | | | | | | | | |
|---|---|---|---|---|---|---|---|---|---|---|---|
| Fortalecer las acciones individuales y colectivas de promoción de la salud y prevención, mitigación y superación de los riesgos para mejorar el estado de salud de la población en el departamento. | Reducida la razón de mortalidad materna. | Razón de mortalidad materna x 100.000 nacidos vivos | 72.88 (F: Conpes 140) | 112,51 | 72,88 | Todas con énfasis en 2, 3, 5, 7, 12 | Incrementado el porcentaje de nacidos vivos con 4 o más controles prenatales. | % de nacidos vivos con 4 o más controles prenatales | 77,2 | 83.8 | Todas |
| | | | | | | | Mantenida la letalidad materna sobre el total de casos de morbilidad materna extrema. | Tasa de letalidad materna (número de muertes maternas / MME x 100) | 0,8-8,23 | 0,8-8,23 | Todas con énfasis en 2, 5, 10 |
| | Mantenida la prevalencia de VIH/SIDA en población de 15 a 49 años de edad. | Tasa de prevalencia de VIH/SIDA en población de 15 a 49 años | 0,57 (F:Conpes 140) | 0,091 | 0,091 | Todas con énfasis en 2, 3, 8, 10 | Reducida la transmisión vertical (madre - hijo) de VIH/SIDA. | % de transmisión vertical de VIH/SIDA | 9.09 | 0 | Todas |
| | Reducido el Porcentaje de mujeres de 15 a 19 años que han sido madres o están en embarazo. | % de gestantes adolescentes (menores de 20 años) | | 21,8 | 15 | Todas con énfasis en 1, 2, 3, 9, 12 | Reducida la tasa de fecundidad global en mujeres de 15 a 49 años. | Tasa de Fecundidad Global en mujeres de 15 a 49 años (número de hijos por mujer) | 2,69 | 2.35 | Todas con énfasis en 1, 2, 3, 9, 12 |
| | Reducida la mortalidad por malaria. | N° de casos de mortalidad por malaria | 53 casos | 1 caso | 0 casos | Todas con énfasis en 1, 2, 3 ,7, 9 | Reducida la incidencia de malaria. | Tasa de incidencia de malaria (índice parasitario anual) x 1000 habitantes | 9,4 | 6.36 | Todas con énfasis en 1, 2, 3, 7, 9 |
| | Mantenida la curación de casos de tuberculosis pulmonar con bacilos copia positiva. | % de casos de tuberculosis pulmonar con curación | 75.5 | 87.8 | 87.8 | Todas con énfasis en 1, 2, 3, 4, 8 | Garantizado el tratamiento DOTS. | Tasa de curación de casos de TBC pulmonar con bacilos copia positiva | 87,8 | 87,8 | Todas con énfasis en 2, 10 |
| | Reducida la Tasa de Suicidios a 4,0 x 100.000 habitantes. | Tasa de Suicidios * 100.000 habitantes | 4.03 | 4,82 | 3,82 | Todas con énfasis en 5, 7, 9,10,11 | Mantenida la proporción de municipios con vigilancia a la ejecución del Modelo Departamental de Atención Primaria en Salud Mental. | N° de municipios con vigilancia | 64 | 64 | Todas con énfasis en 5, 7, 9, 10, 11 |

| | | | | | | | | | | | |
|---|---|---|---|---|---|---|---|---|---|---|---|
| Fortalecer las acciones individuales y colectivas de promoción de la salud y prevención, mitigación y superación de los riesgos para mejorar el estado de salud de la población en el departamento. | Disminuida la prevalencia de hipertensión arterial, diabetes y obesidad en menores de 40 años. | Prevalencia (%) de hipertensión arterial, diabetes y obesidad en menores de 40 años | HTA: 8.8 DM: 3.2 OBES: 32.3 (18 a 54 años) | HTA: 4,21 DM: 0.57 OBES: 0,25 (Cálculos sobre población de 15 a 69 años) | HTA: 4,1 DM: 0.51 OBES: 0.2 (Proyecciones sobre población de 16 a 69 años) | Todas con énfasis en 5, 6, 7, 13 | Reducida la proporción de sobrepeso en adultos de 18 a 64 años. | % de adultos de 18 a 64 años con sobrepeso | 36,6 | 34,5 | Todas con énfasis en 5, 6, 7, 13 |
| | | | | | | | Aumentada la prevalencia de actividad física en adultos de 18 a 64 años. | Prevalencia (%) de actividad física en adultos de 18 a 64 años | 66.1 | Mantener por encima del 70% | Tod as con énfasis en 5, 6, 7, 13 |
| | | | | | | | Aumentada la edad promedio de inicio del consumo de cigarrillos en población menor de 18 años. | Edad promedio de inicio del consumo de cigarrillo en población menor de 18 años | 14,7 | 15,7 | Todas |
| | | | | | | | Implementado el modelo de prevención de enfermedades crónicas. | N° de municipios con modelo implementado | 0 | 64 | Todas |
| | Mantenida la proporción de municipios con inspección vigilancia y control en salud ambiental. | N° de municipios con vigilancia | 64 | 64 | 64 | Todas | Aumentada la cobertura de la vigilancia de calidad de agua en municipios categoría 4,5 y 6. | % de cobertura de vigilancia de la calidad del agua en municipios 4,5 y 6 | 99.5 | 100 | Todas |
| | | | | | | | Fortalecida la vigilancia y control sobre alimentos, licores, medicamentos y sustancias potencialmente toxicas con equipos departamentales en zona de fronteras en coordinación y con más presencia del INVIMA | % de cobertura de vigilancia de la calidad de alimentos, medicamentos, sustancias potencialmente toxicas en municipios de frontera | ND | 100 | Todas |
| | | | | | | | Fortalecida la estrategia entornos saludables para mejorar calidad de vida. | N° de municipios con conformación de Comités de Entornos Saludables | 35 | 64 | Todas con énfasis en 1,2,3,4 |

| | | | | | | | | | | | |
|---|---|---|---|---|---|---|---|---|---|---|---|
| Fortalecer las acciones individuales y colectivas de promoción de la salud y prevención, mitigación y superación de los riesgos para mejorar el estado de salud de la población en el departamento. | Construido, ejecutado y evaluado el modelo de gestión subregional como propuesta de articulación intersectorial y generación de conocimiento para mejorar intervenciones. | Modelo de gestión implementado | Sin Dato | Sin Dato | 13 Subregiones | Todas | Estudio de carga de enfermedad para generar intervenciones costo-efectivas. | Estudio carga enfermedad | ND | 1 | Todas |
| | | | | | | | Apoyo a investigaciones relevantes según prioridades regionales cáncer gástrico, cáncer de cérvix, anomalías congénitas, paraparesia espástica con apoyo de la Academia y el Instituto Nacional de Salud. | Investigaciones realizadas | ND | Al menos 3 | Todas |

- **Riesgos Profesionales**

| OBJETIVOS ESPECÍFICOS | METAS DE RESULTADO | | | | | | METAS DE PRODUCTO | | | | |
|---|---|---|---|---|---|---|---|---|---|---|---|
| | DESCRIPCIÓN DE LAS METAS DE RESULTADO | NOMBRE DEL INDICADOR | LÍNEA DE BASE NACIONAL 2011 | LÍNEA DE BASE DPTAL 2011 | META 2012- 2015 | ÉNFASIS SUBREGIONAL DE LA META | DESCRIPCIÓN METAS DE PRODUCTO | NOMBRE DEL INDICADOR | LÍNEA DE BASE DPTAL 2011 | METAS 2012-2015 | ÉNFASIS SUBREGIONAL DE LA META |
| Identificar y mitigar los riesgos laborales de los trabajadores informales, mediante la articulación intersectorial, inspección, vigilancia y control de accidentes del trabajo en el departamento. | Mejoradas las condiciones de salud laboral en la población trabajadora del sector informal. | N° de municipios con panoramas de riesgos intervenidos | ND | 48 | 64 | Todas con énfasis en 3, 7, 11, 13 | Realizada la caracterización de las condiciones de salud y laboral en actividades ocupacionales de mayor vulnerabilidad con énfasis en minería. | N° de municipios con caracterización realizada | 48 | 64 | Todas con énfasis en 3, 7, 11, 13 |
| | | | | | | | Fortalecidos los Comités Seccional de Salud Ocupacional, Consejo Departamental de Política Social y Comité de Erradicación de Trabajo Infantil. | N° de municipios con comités locales de salud ocupacional activos | *44 | *64 | Todas |

- **Fortalecimiento Institucional**

| OBJETIVOS ESPECÍFICOS | METAS DE RESULTADO | | | | | | METAS DE PRODUCTO | | | | |
|---|---|---|---|---|---|---|---|---|---|---|---|
| | DESCRIPCIÓN DE LAS METAS DE RESULTADO | NOMBRE DEL INDICADOR | LÍNEA DE BASE NACIONAL 2011 | LÍNEA DE BASE DPTAL 2011 | META 2012- 2015 | ÉNFASIS SUBREGIONAL DE LA META | DESCRIPCIÓN METAS DE PRODUCTO | NOMBRE DEL INDICADOR | LÍNEA DE BASE DPTAL 2011 | METAS 2012-2015 | ÉNFASIS SUBREGIONAL DE LA META |
| Incrementar la eficiencia y eficacia del Instituto Departamental de Salud en el cumplimiento de sus competencias misionales. | Mejorada la estructura administrativa, técnica y operativa del Instituto Departamental de Salud de Nariño IDSN para el cumplimiento de sus competencias misionales. | % de estructura administrativa, técnica y operativa del IDSN funcionando de acuerdo con el SGC implementada | ND | Sin dato | 100% | Todas | Mantenida la certificación de calidad bajo las normas Norma Técnica Colombiana NTC ISO 9001 y NTC GP 1000, e implementadas las normas ISO IEC 17025 e ISO 15189 en el laboratorio de salud pública para su acreditación. | Sistemas certificados | Certificado el IDSN hasta diciembre 2013 | Sistema certificado enero 2014 hasta 2018 | Todas |
| | | | | | | | Mejorada la infraestructura tecnológica para la administración eficiente del sistema integrado de información institucional. | % de infraestructura tecnológica mejorada | 60% | 80% | Todas |
| | | | | | | | Mejorada la infraestructura física del Instituto Departamental de Salud de Nariño IDSN y las distintas sedes. | % de infraestructura física mejorada | 4 proyectos de infraestructura del IDSN | 5 Proyectos de infraestructura del IDSN | 10,2 |

## PROGRAMA 2. SISTEMA DE EDUCACIÓN REGIONAL NARIÑENSE "S.E.R. NARIÑENSE"

### Mirada Estratégica

La complejidad del departamento demanda de la educación básica, técnica, tecnológica y profesional una seria reflexión del quehacer académico frente a las expectativas de equidad y mejoramiento de la calidad de vida del pueblo nariñense, en especial de los jóvenes, quienes deben volver a considerar que la educación es el medio más adecuado para su desarrollo, correspondiéndole a los directivos docentes, docentes, padres y madres de familia, como a las autoridades municipales y departamental una enorme responsabilidad social que genere por razones éticas la relevancia del tema.

La academia no puede sustraerse de su importante papel para contrarrestar los desequilibrios sociales y lograr superarlos. Su compromiso deberá trascender el lindero institucional para trasegar por los espacios en los que se desenvuelve la vida de miles de niños, niñas, adolescentes, jóvenes y adultos que la exhortan a cumplir sus funciones al servicio de la comunidad, en especial a construir una educación que contribuya a transformar las difíciles condiciones de pobreza, intolerancia, violencia, insolidaridad, indiferencia e ilegalidad que se han agudizado en Nariño.

La administración departamental tendrá como máxima prioridad en su agenda la construcción e implementación de un Sistema de Educación Regional, que consulte las condiciones sociales, culturales, ambientales y productivas que soportan el desarrollo regional, que contemple estrategias pedagógicas incluyentes y significativas para todos los niveles de educación formal.

Un Sistema de Educación Regional S.E.R. Nariñense que integre a la educación inicial hasta la profesional y que desarrolle preceptos éticos y estéticos que guíen la formación de la población, para que los hombres y mujeres nariñenses se integren en forma amigable al mundo del conocimiento diverso e intercultural, en el que se responda por los requerimientos de una educación pertinente con lo cultural, lo social, lo ambiental y lo productivo y en el que se innove, se cree y recree formas y métodos de aprendizaje flexibles, modernos, contextualizados y diferenciales.

En especial y en consideración a la ruralidad de la población en Nariño, se fortalecerán los programas de educación rural, pretendiendo que la educación en este sector sirva de puente entre las inmensas potencialidades naturales que ofrece el campo, los saberes ancestrales y la enorme capacidad de los campesinos y las campesinas para enfrentar las adversidades que se han presentado por efectos del cambio climático, el conflicto armado y la recurrente pobreza que en especial afecta a esta población.

El SER tendrá en cuenta el fortalecimiento de los espacios de participación y democratización al interior de los establecimientos educativos y los procesos de educación propia de los pueblos indígenas y comunidades afrodescendientes, basados en la cultura, usos y costumbres, contemplando la interculturalidad y la armonización con los conocimientos construidos por la humanidad.

El gobierno departamental, en el marco de este sistema departamental, acentuará los propósitos en la educación inicial, promoviendo en asocio con el gobierno nacional la atención integral a la primera infancia, a través de la estrategia de "Cero a Siempre" mediante la cual se pretende proveer servicios integrados de alta calidad para los niños y niñas, en coordinación con esfuerzos públicos y privados en las áreas de educación, salud, nutrición y protección social. En este tema se compromete a cofinanciar la construcción o el mejoramiento de infraestructura para la atención integral de la primera infancia.

En un trabajo conjunto con los congresistas se gestionará ante el gobierno nacional la asignación de recursos para la ejecución del Plan Integral de educación con calidad y pertinencia para la Región Pacífico con énfasis en comunidades afrodescendientes e indígenas que se logró incluir en el Plan Nacional de Desarrollo y en el anexo de regionalización del plan plurianual de inversiones.

Igualmente se hará un esfuerzo importante por el fortalecimiento de una formación técnica para quienes no ingresan a la profesionalización, dinamizando la metodología de ciclos propedéuticos y la articulación con el SENA y las instituciones de formación para el desarrollo humano y el trabajo. Con la Universidad de Nariño en especial y otros centros universitarios se convendrán alianzas en asocio con los alcaldes para desarrollar programas pertinentes en las diferentes subregiones del departamento, lo mismo que con el SENA.

Se hará gestión encaminada a incrementar la oferta de cupos de formación en pregrado, haciendo énfasis en las subregiones de menor cobertura, donde la tasa de acceso a la formación profesional es relativamente baja.

Además se buscarán acuerdos para mayor formación de posgrado, principalmente en Maestrías y Doctorados pertinentes para la generación de conocimiento aplicado a las cadenas productivas y el desarrollo social.

Por equidad se continuará con los procesos de alfabetización, etnoeducación y educación para adultos y jóvenes en extraedad, que involucre componentes productivos. Se adoptarán modelos exitosos de apoyo a estudiantes con difíciles condiciones económicas, que siendo talentosos quieran continuar sus estudios y aportando al desarrollo cognitivo del departamento.

También tendrán prioridad, dado los niveles de agudización del conflicto armado y otras formas de violencia que se ha alcanzado en el territorio, los procesos pedagógicos, que integren a estudiantes, profesores, madres, padres y cuidadores, en la formación de valores para la convivencia, el ejercicio de la ciudadanía, la tolerancia y la inclusión social. Además los que propongan superar las diferentes formas de discriminación que subsisten frente a la mujer, los indígenas, los afrodescendientes, las personas con discapacidad y la población LGTBI, que atiendan la educación en emergencia y en situaciones de riesgo por desastres naturales o por conflicto armado con enfoque de prevención y protección y los que permitan el acceso, la permanencia y la calidad de la educación de niños, niñas, adolescentes y jóvenes víctimas.

Se consolidarán procesos de formación y estímulos a docentes, con quienes, a nivel individual y con la organización sindical que los representa, se mantendrá una relación de mutuo respeto, basada en el reconocimiento de sus derechos y en el pleno compromiso de cumplimiento de sus responsabilidades con los y las estudiantes y con la comunidad.

La participación del gobierno departamental en el Consejo Superior de la Universidad de Nariño y el SENA, será una demostración del interés y la voluntad política por acercar la Universidad a los procesos de desarrollo de la región.

Se mejorará la coordinación entre las instituciones para afectar los factores asociados a un buen aprendizaje, como la nutrición, las condiciones socioeconómicas de las familias y el saneamiento básico.

Se apoyará el fortalecimiento de la educación superior pública, garantizando el pago de las deudas pendientes con la Universidad de Nariño y las transferencias que establece la Ley 30 del 93.

Una prioridad para mejorar la educación en Nariño será la elaboración y gestión de proyectos de mejoramiento de infraestructura física y dotación de los establecimientos educativos.

Se liderará ante el gobierno nacional en asocio con los congresistas, la ampliación de tipologías que se reconocen por el Ministerio de Educación, teniendo en cuenta las características de ruralidad y de frontera.

En el marco de las competencias del sector, se fortalecerá la implementación de las políticas públicas departamentales de primera infancia e infancia; de adolescencia y juventud; de equidad de género, el plan decenal de soberanía y seguridad alimentaria y nutricional.

La promoción y fortalecimiento de los gobiernos escolares, las escuelas de familia y de las juntas de padres y madres, el fortalecimiento de la supervisión y el control de la prestación del servicio educativo, la implementación de modelos flexibles de aprendizaje y de las nuevas tecnologías de información y comu-

nicación y el fortalecimiento de la institucionalidad educativa estarán dentro de las prioridades.

Será un tema importante el fortalecimiento del Programa de educación inclusiva, para ello se gestionará la suscripción de convenios de pasantías con las universidades que desarrollan pregrados en psicología, trabajo social, fonoaudiología, medicina y terapia ocupacional, preferentemente, para ampliar y mejorar la atención a niños, niñas y adolescentes en situación de discapacidad que están vinculados en el Programa de Educación Inclusiva.

En la construcción de los Planes de Vida Institucionales Comunitarios, como estrategia para la planificación endógena y la restructuración de los Proyectos Educativos Institucionales, se articularán los proyectos pedagógicos transversales como: a) educación para la sexualidad y no sexista, b) uso del tiempo libre, c) educación para la paz, la democracia, buenas prácticas electorales y temas sobre la función pública, la participación y los derechos humanos, d) educación para el medio ambiente, e) cátedra de educación empresarial y solidaria y f) valores.

Se hará énfasis en el fortalecimiento del "ecosistema digital" para Instituciones Educativas de las Normales.

La administración departamental gestionará ante el Ministerio de Educación Nacional la asignación de recursos adicionales para atender estudiantes de población rural dispersa en internados en el marco del CONPES 149 de 2012.

Con el propósito de conocer experiencias significativas, se realizarán visitas o pasantías para conocer la experiencia de Ciudad del Conocimiento "Yachay" que está mostrando importantes resultados en el Ecuador como estrategia para la investigación y la formación profesional en torno al desarrollo regional.

Será una prioridad la implementación de un Plan para la movilización de la demanda a la educación superior que contemple: a) la formación en pregrado a través de los CERES, b) fortalecimiento o ampliación de sedes de las universidades para educación superior, c) ampliación de ciclos propedéuticos en Instituciones Educativas para la formación técnica y tecnológica y d) fortalecimiento de la Universidad de Nariño, modalidad virtual.

## Objetivo

Mejorar la cobertura, eficiencia, calidad y pertinencia educativa en el departamento de Nariño.

## Subprogramas

- **Calidad y Pertinencia**

| OBJETIVOS ESPECÍFICOS | METAS DE RESULTADO | | | | | | METAS DE PRODUCTO | | | | |
|---|---|---|---|---|---|---|---|---|---|---|---|
| | DESCRIPCIÓN DE LAS METAS DE RESULTADO | NOMBRE DEL INDICADOR | LÍNEA DE BASE NACIONAL 2011 | LÍNEA DE BASE DPTAL 2011 | META 2012- 2015 | ÉNFASIS SUBREGIONAL DE LA META | DESCRIPCIÓN METAS DE PRODUCTO | NOMBRE DEL INDICADOR | LÍNEA DE BASE DPTAL 2011 | METAS 2012-2015 | ÉNFASIS SUBREGIONAL DE LA META |
| Mejorar la calidad educativa en el departamento. | | | | | | | Implementado el Plan de Formación Docente de la Secretaría de Educación Deptal SED. | N° de docentes formados | | 3.000 | Todas con énfasis en 1, 2, 3, 4, 6, 7, 13, 9, 11, 5 |

| | | | | | | | | | | | |
|---|---|---|---|---|---|---|---|---|---|---|---|
| Mejorar la calidad educativa en el departamento. | Mejorados los resultados de pruebas saber en los grados 5º y 9º. | Promedio pruebas saber en grados 5º y 9º | Leng. 5º: 301 Mat. 5º: 301 C. Nat. 5º: 301 Leng. 9º: 301 Mat. 9º: 302 C. Nat. 9º: 301 | Leng. 5º: 299 Mat. 5º: 326 C. Nat. 5º: 309 Leng. 9º: 295 Mat. 9º: 320 C. Nat. 9º: 304 | Leng. 5º: 301 Mat. 5º: 326 C. Nat. 5º: 309 Leng. 9º: 301 Mat. 9º: 320 C. Nat. 9º: 304 | Todas con énfasis en 1, 2, 3, 4, 6, 7, 13, 9, 11 | Implementado el Plan Nacional de Lectura y Escritura. | N° de Instituciones Educativas IE beneficiadas | 0 | 85 | Todas con énfasis en 1, 2, 3, 4, 6, 7, 13, 9, 11, 5 |
| | | | | | | | Implementado el proyecto pedagógico alternativo promovido por el CEID de SIMANA en Instituciones Educativas IE. | N° de IE con el proyecto pedagógico alternativo implementado | 0 | 64 | Todas con énfasis en 1, 2, 3, 4, 6, 7, 13, 9, 11, 5 |
| | Mejorada la categorización para Instituciones Educativas I.E. en pruebas saber 11º, en los municipios no certificados. | % de I.E. según Nivel Saber 11 en el departamento | ND | M.S. 0% S. 8,7% A. 29,1% M. 35,7% B. 19,1% I. 7% M.I. 0,4% | M.S. 1% S. 15% A. 40% M. 34% B. 10% I. 0% M.I. 0% | Todas con énfasis en 1, 2, 4, 3, 6, 5, 7, 13, 9, 10, 12 | Implementado un Plan Integral de mejoramiento de la educación media. | % de implementación del Plan | 0 | 100% | Todas con énfasis en 1, 2, 4, 3, 6, 5, 7, 13, 9, 10, 12 |
| | Incrementadas las Instituciones Educativas I.E con procesos anuales de evaluación educativa. | % de I E con evaluaciones anuales | ND | 2,4% | 100% | Todas con énfasis en 1,2,3,4 | Implementado un Plan Departamental de Evaluación Educativa. | % de implementación del Plan | 0 | 100% | Todas con énfasis en 1,2,3,4 |
| | Implementada la política pública etnoeducativa para poblaciones indígenas y afrodescendientes. | % de implementación | ND | ND | 40% | Todas con énfasis 1,2,3,4,5,6, 7,9,12 | Formados docentes de población indígena en pregrado para la pertinencia con prioridad en etnoeducación para el desarrollo endógeno. | N° de docentes formados | 70 | 70 | Todas con énfasis en 1,3,4,5,6,7, 12 |

| | | | | | | | | | | | |
|---|---|---|---|---|---|---|---|---|---|---|---|
| Mejorar la calidad educativa en el departamento. | Implementada la política pública etnoeducativa para poblaciones indígenas y afrodescendientes. | % de implementación | ND | ND | 40% | Todas con énfasis 1,2,3,4,5,6,7,9,12 | Aprobada y en ejecución la Política Pública etnoeducativa para población indígena. | % de ejecución | ND | 40% | Todas con énfasis en 1,3,4,5,6,7,12 |
| | | | | | | | Realizado el estudio de lenguas maternas de los pueblos indígenas y comunidades afrodescendientes. | % de ejecución | 0 | 50% | Todas con énfasis en 1,2,3,4,5,6,7,9,12 |
| | | | | | | | Aprobada y en ejecución la Política Pública y el proyecto etnoeducativo afrodescendientes. | % de ejecución | ND | 40% | Todas con énfasis en 1,2,3,9 |
| | | | | | | | Formados docentes de población afronariñense en pregrado para la pertinencia con prioridad en etnoeducación para el desarrollo endógeno. | N° de docentes formados | 0 | 50 | |
| | Transformados pertinentemente los Proyectos Educativos Institucionales PEI en Planes de Vida de las Instituciones Educativas. | N° de PEI transformados | ND | 0 | 106 | Todas con énfasis en 1,2,3,4,9 | Construidos e implementados los Planes de Vida Institucionales Comunitarios PVIC en Instituciones Educativas para la transformación de la calidad educativa. | N° de IE con PVIC implementados | 0 | 106 | 1,2,3,4,9 |
| | | | | | | | Implementado el "Plan Nariño Vive Digital". | % de implementación del proyecto | 0% | 70% | Todas |
| | | | | | | | Implementado el Plan de Educación Rural PER. | % de implementación del Plan | 24% | 40% | Todas con énfasis en 1,2,3,4 |

| | | | | | | | | | | | |
|---|---|---|---|---|---|---|---|---|---|---|---|
| Mejorar la calidad educativa en el departamento. | Transformados pertinentemente los Proyectos Educativos Institucionales PEI en Planes de Vida de las Instituciones Educativas. | N° de PEI trans formados | ND | 0 | 106 | Todas con énfasis en 1,2,3,4,9 | Fortalecidas e implementadas con modalidad técnica I E con prioridad en áreas relacionadas con el agro. | N° de IE fortalecidas | 1 | 62 | Todas con énfasis en 1,2,3,4 |
| | | | | | | | | N° de IE que implementan modalidad técnica | 62 | 75 | Todas con énfasis en 1, 2, 3, 4 |
| | | | | | | | Fortalecida e implementada la Cátedra Nariño. | N° de subregiones incluidas en la investigación | 0 | 4 | Todas con énfasis en 1,2,3,4 |
| | | | | | | | | N° de municipios con el proyecto de Cátedra Nariño implementado | 0 | 7 | Todas con énfasis en 1, 6, 8, 9, 12, 10 |
| | | | | | | | Implementados los círculos municipales de calidad y pertinencia en los municipios no certificados. | N° de municipios con círculos implementados | 32 | 61 | Todas |
| | | | | | | | Implementado el proyecto para el reconocimiento de Experiencias Significativas en los municipios no certificados. | N° de municipios con el proyecto desarrollado | 15 | 61 | Todas |
| | | | | | | | Implementado el Plan Decenal de Educación Ambiental en los municipios no certificado | N° de municipios con plan implementado | 0 | 61 | Todas |
| | | | | | | | Implementado el Programa ONDAS en los municipios no certificados. | N° de municipios con el programa ONDAS implementado | 27 | 64 | Todas |
| | | | | | | | Implementado un sistema departamental para la investigación educativa. | % de implementación del sistema | 0 | 40% | Todas con énfasis en 1,2,3,4 |

| | | | | | | | | | | | |
|---|---|---|---|---|---|---|---|---|---|---|---|
| Mejorar la calidad educativa en el departamento. | Transformados pertinentemente los Proyectos Educativos Institucionales PEI en Planes de Vida de las Instituciones Educativas. | N° de PEI trans formados | ND | 0 | 106 | Todas con énfasis en 1,2,3,4,9 | Fortalecidos los gobiernos escolares y estamentos de participación de las Instituciones educativas. | % de gobiernos escolares y estamentos de participación con procesos de fortalecimiento | 0 | 50% | Todas con énfasis en 1,2,3,4 |
| | | | | | | | Gestionados convenios con el SENA para la implementación de Tecno-Academias. | N° de Tecno-Academias gestionadas | 0 | Al menos 3 | Por definir |
| | Incrementada la implementación del programa de educación inclusiva. | % de implementación del Programa | ND | 82% | 100% | Todas | Ampliada la cobertura del programa de educación inclusiva. | N° de niños y niñas con necesidades educativas especiales, atendidos | 2159 | 3000 | Todas |
| | | | | | | | Implementado el programa de educación inclusiva en los municipios no certificados. | N° de municipios vinculados al programa de educación inclusiva | 50 | 61 | Todas |
| | | | | | | | Suscritos convenios interinstitucionales para el fortalecimiento del Programa de Educación Inclusiva. | N° de convenios suscritos | 0 | 5 | Todas |
| | Incrementada la articulación de la educación media con la técnica, tecnológica o superior. | N° de I E articuladas a la educación técnica, tecnológica o superior | ND | 51 | 74 | Todas con énfasis en 1, 2, 3, 4, 5, 8, 9, 11, 12 | Implementado un Plan para la movilización de la demanda a la Educación Superior. | % de implementación del Plan | 0 | 100% | Todas con énfasis en 1, 2, 3, 4, 5, 8, 9, 11, 12 |
| | | | | | | | Apoyada la gestión para el fortalecimiento o construcción de Centros Educativos Regionales de Educación Superior CERES. | N° de CERES apoyados | 6 | 8 | Todas con énfasis en 1, 2, 3, 4, 5, 8, 9, 11, 12 |

| | | | | | | | | | | | |
|---|---|---|---|---|---|---|---|---|---|---|---|
| Mejorar la calidad educativa en el departamento. | Apoyado el mejoramiento de la calidad educativa desde el enfoque territorial y poblacional. | N° de subregiones beneficiarias | ND | | 13 | Todas | Gestionados o cofinanciados proyectos estratégicos de impacto subregional para el mejoramiento de la calidad en los diferentes niveles de educación, priorizados según indicadores y concertación en cada subregión. | N° de proyectos gestionados y cofinanciados | ND | Al menos 13 proyectos | Todas |

- **Cobertura**

| OBJETIVOS ESPECÍFICOS | METAS DE RESULTADO | | | | | | METAS DE PRODUCTO | | | | |
|---|---|---|---|---|---|---|---|---|---|---|---|
| | DESCRIPCIÓN DE LAS METAS DE RESULTADO | NOMBRE DEL INDICADOR | LÍNEA DE BASE NACIONAL 2011 | LÍNEA DE BASE DPTAL 2011 | META 2012- 2015 | ÉNFASIS SUBREGIONAL DE LA META | DESCRIPCIÓN METAS DE PRODUCTO | NOMBRE DEL INDICADOR | LÍNEA DE BASE DPTAL 2011 | METAS 2012-2015 | ÉNFASIS SUBREGIONAL DE LA META |
| Garantizar el acceso y la permanencia escolar en el departamento. | Ampliada las coberturas bruta y neta en los niveles preescolar, básica primaria, básica secundaria y media. | Tasa de cobertura bruta Tasa de cobertura neta | Cobertura Bruta Transición: 89,4% Primaria: 117,4% Secundaria: 103,7% Media: 78,6% | Cobertura Bruta Transición: 69,0 % Primaria: 111,3% Secundaria: 64,4% Media: 45,1% | Cobertura Bruta Transición: 73% Primaria: 112% Secundaria: 75% Media: 55% | Todas | Implementado un Sistema Integral de Georreferenciación SIG para optimizar la oferta educativa. | % de implementación del Sistema | ND | 100% | Todas |
| | | | | | | | Implementado un programa integral de mejoramiento de infraestructura educativa. | % de implementación del programa | ND | 100% | |
| | | | | | | | Implementado el Plan Decenal de Seguridad y Soberanía alimentaria y nutricional en el componente educativo. | % de implementación del Plan | 0 | 30% | |

| | | | | | | | | | | | |
|---|---|---|---|---|---|---|---|---|---|---|---|
| Garantizar el acceso y la permanencia escolar en el departamento. | Ampliada las coberturas bruta y neta en los niveles preescolar, básica primaria, básica secundaria y media. | Tasa de cobertura bruta<br>Tasa de cobertura neta | Cobertura Neta Transición: 61,8% Primaria: 89,7% Secundaria: 70,8% Media: 41,6% | Cobertura Neta Transición: 41,0% Primaria: 75,78% Secundaria: 44,1% Media: 22,9% | Cobertura Neta Transición: 45,0% Primaria: 80,0% Secundaria: 50,0% Media: 25,0% | Todas | Implementado el Plan Maestro de Transporte Escolar. | % de implementación del Programa | 0 | 100% | Todas |
| | | | | | | | Formulado e implementado un Plan de Mejoramiento Integral de la educación en zonas de frontera. | % de implementación del Plan | 0 | 100% | Todas con énfasis en 2, 5, 3 |
| | | | | | | | Disminuida la tasa de deserción escolar interanual. | Tasa de deserción interanual | 4,27% | 2% | Todas con énfasis en 2, 9, 4, 10, 11, 6, 13, 3, 8 |
| | | | | | | | Disminuida la tasa de repitencia. | Tasa de repetición | 2,30% | 1% | Todas con énfasis en 4, 10 |
| | Reducida la tasa de analfabetismo (personas de 15 a 24 años) garantizando la permanencia educativa. | Tasa de analfabetismo | 6.7% | 11% | 6.5% | Todas con énfasis en 1,2,3,4, 8, 9, 13 | Implementado el Programa "Nariño mejor es posible sin analfabetismo". | % de implementación del Programa | 0 | 95% | Todas con énfasis en 1,2,3,4, 8, 9, 13 |
| | | | | | | | Garantizada la permanencia educativa de jóvenes y adultos en educación básica y media a través de ciclos. | % de continuidad educativa | 5,4% | 50% | Todas con énfasis en 1, 2, 3, 4, 8, 9, 13 |
| | Incrementada la implementación del Programa de Atención Integral para la Primera Infancia. | % de implementación del programa | ND | 50% | 80% | To das con énfasis en 1,2,3,4 | Implementado un Programa de garantías para la transición de niños y niñas al sistema educativo. | % de implementación del Programa | 0 | 100% | Todas con énfasis en 1,2,3,4 |
| | | % de cubrimiento integral a población víctima | ND | ND | 100% | Todas con énfasis en 1,2,3,4,9 | Implementado el Plan de Atención Educativa a Población en Situación de Emergencias. | % de implementación del Plan | 100% | 100% | Todas con énfasis en 1,2,3,4,9 |

| | | | | | | | | | | | |
|---|---|---|---|---|---|---|---|---|---|---|---|
| Garantizar el acceso y la permanencia escolar en el departamento. | Incrementada la implementación del Programa de Atención Integral para la Primera Infancia. | % de cubrimiento integral a población víctima | ND | ND | 100% | Todas con énfasis en 1,2,3,4,9 | Implementado el Plan de Atención Educativa a Población víctima de reclutamiento. | % de implementación del Plan | 0 | 100% | Todas con énfasis en 1,2,3,4,9 |
| | | | | | | | Liderado el subcomité de prevención y educación a población víctima de minas antipersona. | N° de subregiones con acompañamiento del subcomité | 2 | 13 | Todas con énfasis en 1,2,3,4,9 |
| | | | | | | | Implementado el Plan para la prevención de la violencia de género. | % de implementación del Plan | 0 | 100% | Todas con énfasis en 1,2,3,4,9 |
| | | | | | | | Implementado un Plan de Atención Educativa para adolescentes que ingresan al sistema de responsabilidad penal. | % de implementación del Plan | 0 | 100% | Todas con énfasis en 1,2,3,4,9 |
| | | | | | | | Liderado el subcomité de prevención y educación para la prevención en el uso de pólvora. | N° de subregiones con acompañamiento del subcomité | 3 | 13 | Todas con énfasis en 1,2,3,4,9 |
| | | | | | | | Implementado un Plan Educativo para la erradicación de trabajo infantil. | % de implementación del Plan | 0 | | Todas con énfasis en 1,2,3,4,9 |
| | Apoyado el incremento de la cobertura educativa desde el enfoque territorial y poblacional. | N° de subregiones beneficiarias | ND | | 13 | Todas | Gestionados y/o cofinanciados proyectos estratégicos de impacto subregional para el mejoramiento de la cobertura en los diferentes niveles de educación, priorizados según indicadores y concertación en cada subregión. | N° de proyectos gestionados y cofinanciados | ND | Al menos 13 proyectos | Todas |

- **Desarrollo y Fortalecimiento Institucional**

| OBJETIVOS ESPECÍFICOS | METAS DE RESULTADO | | | | | | METAS DE PRODUCTO | | | | |
|---|---|---|---|---|---|---|---|---|---|---|---|
| | DESCRIPCIÓN DE LAS METAS DE RESULTADO | NOMBRE DEL INDICADOR | LÍNEA DE BASE NACIONAL 2011 | LÍNEA DE BASE DPTAL 2011 | META 2012- 2015 | ÉNFASIS SUBREGIONAL DE LA META | DESCRIPCIÓN METAS DE PRODUCTO | NOMBRE DEL INDICADOR | LÍNEA DE BASE DPTAL 2011 | METAS 2012-2015 | ÉNFASIS SUBREGIONAL DE LA META |
| Optimizar la capacidad organizacional para la prestación del servicio educativo en el departamento. | Fortalecidas administrativamente las Instituciones Educativas. | N° de IE fortalecidas | ND | 0 | 212 | Todas con énfasis en 1,2,3,4 | Cualificado el personal directivo y administrativo en procesos de eficiencia y gestión integral educativa | N° de directivos docentes y administrativos cualificados | 424 | 424 | Todas con énfasis en 1,2,3,4 |
| | | | | | | | Apoyados los planes de mejoramiento institucional PMI a municipiosno certificados. | N° de municipios con acompañamiento a los PMI | 0 | 36 | Todas con énfasis en 1,2,3,4 |
| | | | | | | | Mejoradas las Unidades Administrativas de las Instituciones Educativas IE. | N° de IE con construcción de infraestructura para Unidades Administrativas | ND | 10 | Todas con énfasis en 1,2,3,4 |
| | | | | | | | | N° de IE con dotación a Uds. Administrativas | ND | 20 | Todas con énfasis en 1,2,3,4 |
| | | | | | | | | N° de IE conmejoramiento de Uds. Administrativas | ND | 20 | Todas con énfasis en 1,2,3,4 |
| | | | | | | | Implementado un proyecto parala dignificaciónde la labor docente. | % de implementación del proyecto | 0 | 100% | Todas con énfasis en 1,2,3,4 |
| | Fortalecido el proceso de modernización de la Secretaría de Educación Deptal. en concordancia con el Sistema de Gestión de Calidad. | N° de procesos certificados con Gestión de Calidad Icontec | ND | 3 | 5 | Todas | Implementado un proyecto integral de mejoramiento institucional de la Secretaría de Educación Deptal. | % de implementación del proyecto | 0 | 100% | Todas |
| | | | | | | | Garantizada la transparencia en concursos y convocatorias para ocupar cargos educativos. | % de concursos reconocidos por su transparencia a través de la Comisión Nal. del Servicio Civil | 100% | 100% | Todas |

## PROGRAMA 3. INCLUSIÓN Y OPORTUNIDADES PARA GRUPOS POBLACIONALES

### Mirada Estratégica

La Constitución Política de Colombia en el artículo 13 establece que el Estado promoverá condiciones para que la igualdad sea real y efectiva entre las personas, adoptando medidas en favor de los grupos discriminados o marginados. En concordancia con ello, los procesos y acciones dirigidas a niños, niñas, adolescentes, jóvenes, adultos mayores, personas en situación de discapacidad, mujeres y población LGTBI, partirán de reconocer a todas y todos los nariñenses como ciudadanas y ciudadanos activos en el ejercicio pleno de sus libertades, derechos, capacidades y como actores claves en la transformación social hacia el Desarrollo Humano Sostenible, la gobernabilidad democrática y la construcción social de paz en un Nariño diverso, multiétnico y pluricultural, aplicando los enfoques de derechos, Desarrollo Humano Sostenible, género, diversidad ética y de ciclo de vida y trabajando por la no discriminación por ciclos de vida, identidad de género, orientación sexual y etnia.

En aplicación del enfoque poblacional, se brindará una especial atención a la infancia, la adolescencia y la juventud, a las personas de la tercera edad y en situación de discapacidad y se promoverán los derechos de las mujeres y la equidad de género.Se construirá a partir de lo construido, lo que se reflejará en la implementación de las políticas públicas, planes y estrategias formulados de manera participativa en la anterior administración: Políticas Públicas de Primera Infancia e Infancia, Adolescencia y juventud y Equidad para las mujeres nariñenses; el Plan decenal de soberanía y seguridad alimentaria y nutricional y la Estrategia departamental de protección de derechos de niños, niñas, adolescentes y jóvenes en contextos de conflicto y violencia, con énfasis en prevención de reclutamiento. Se trabajará además para que todas las dependencias del gobierno departamental incluyan en sus planes de acción anuales y presupuestos los ejes de la política que les correspondan de acuerdo a sus competencias.

Se avanzará en el ciclo de las políticas públicas, esto es, formulación participativa, gestión, implementación, seguimiento y evaluación para los grupos de población que aún no cuenten con este instrumento estratégico de planificación, como la de adultos mayores, personas en situación de discapacidad y población diversa sexualmente y se consolidarán alianzas estratégicas con actores públicos, privados, sociales, comunitarios y de cooperación internacional para el ciclo de las mencionadas políticas públicas.

Además se cualificarán las instancias y mecanismos de coordinación interinstitucional y los procesos de organización y participación de estos grupos poblacionales.

El departamento gestionará y establecerá alianzas, acuerdos y convenios con la nación, los municipios y la cooperación internacional para promover que las familias en situación de mayor vulnerabilidad superen sus condiciones de pobreza extrema e igualmente se gestionará ante el gobierno nacional la ampliación de la cobertura de programas sociales que atienden en forma especial a esta población.

Se hará un esfuerzo importante para fortalecer la institucionalidad departamental, para lo cual se procurará la conformación de una Secretaría para la inclusión social y la equidad de género.

Especial atención se prestará a la asistencia técnica a municipios para el desarrollo de mayores capacidades en la formulación, gestión y ejecución políticas, planes, programas y proyectos dirigidos al bienestar de estos grupos de población y en la conformación de instancias y organismos de participación de los mismos.

En el marco del fortalecimiento de la democracia, se brindará por parte del gobernador y su equipo de trabajo, espacios de atención y escucha a las organizaciones sociales poblacionales y se realizará anualmente Rendición Pública de Cuentas sobre la gestión adelantada para la atención integral de esta población.

En primera infancia, orientarán los procesos del actual gobierno departamental, el reconocimiento de las niñas y niños como sujetos de derechos; por lo tanto la obligación de su protección integral, el reconocimiento de sus potencialidades y capacidades y en consecuencia la importancia de generar condiciones que faciliten su desarrollo desde la gestación, ya que fortalecerlas tiene un efecto definitivo en el resto de sus vidas, en sus familias y por supuesto en los procesos de Desarrollo Humano Sostenible y construcción de paz en Nariño.

Se parte del convencimiento sobre la importancia de la formación integral desde la primera infancia para la construcción de ciudadanas y ciudadanos éticos, solidarios, tolerantes, que sientan el orgullo de ser nariñenses y de su historia, se comprometan con el territorio, actúen con respeto y arraigo por las culturas propias y por las diferencias propias de las etnias. Una formación que tenga como eje axial el respeto por los derechos humanos, la convivencia, los valores sociales, para que sus proyectos de vida afiancen lo legal, la paz y la justicia social.

En infancia los principales marcos de referencia además de la política departamental, serán la Ley 1098 de 2006, la Estrategia Hechos y Derechos, con especial énfasis en los indicadores para la medición de la garantía de derechos establecidos por la Mesa Técnica de la misma y los Objetivos de Desarrollo del Milenio; por lo tanto los esfuerzos del departamento para este grupo de población estarán dirigidos a lograr el ejercicio de los derechos en las cuatro áreas: existencia, desarrollo, ciudadanía y protección.

Por la profunda convicción de que los adolescentes y jóvenes son ciudadanos activos en ejercicio pleno de sus libertades, derechos y capacidades, la voluntad política se concentrará en su protección y desarrollo, en el acompañamiento a los procesos y espacios que autónomamente han generado para que se les reconozca como actores claves en la apuesta colectiva de construcción del territorio, Desarrollo Humano Sostenible y construcción social de paz, contribuyendo además a generar condiciones de transformación de las circunstancias políticas, sociales, culturales, ambientales y económicas a nivel personal y colectivo.

Se cumplirán los compromisos concertados con ellos y que se centran en la implementación de la Política Pública Departamental de Adolescencia y Juventud con sus tres componentes: a) Fortalecimiento de las capacidades y desarrollo de condiciones dignas para el buen vivir de los adolescentes y jóvenes en armonía con la naturaleza y desde el diálogo inter generacional; b) Desarrollo de condiciones y relaciones pacíficas que protejan, garanticen y restituyan los derechos de los adolescentes y jóvenes y fortalezcan sus capacidades como constructores de paz; y c) Desarrollo integral de la ciudadanía juvenil y fomento de la incidencia en los procesos de gobernabilidad democrática y de buen gobierno.

De igual manera se contribuirá al fortalecimiento de los procesos organizativos de los adolescentes y jóvenes, especialmente los Consejos de Juventud y las Mesas municipales, subregionales y departamental. Se trabajará igualmente en la articulación con las acciones que adelante Colombia Joven en el marco del Conpes 147 de 2012.

En relación a la equidad para los géneros se parte del reconocimiento de una historia de discriminación y opresión de las mujeres y un compromiso activo con la reversión de esta situación, en especial de las mujeres campesinas, afrodescendientes e indígenas. Desde una perspectiva política implica registrar, de una parte, que la tensión entre los derechos individuales y colectivos es permanente e inevitable, y de otra, asumir el compromiso de lograr que la equidad de género se incorpore a todas las esferas y niveles de la gestión pública, hacia la creación de condiciones para la igualdad, desde la diferencia, entre hombres y mujeres, esto es, tener las mismas oportunidades para el ejercicio de los derechos humanos con el fin de contribuir al desarrollo y beneficiarse de sus resultados.

El gobierno departamental reconoce los avances alcanzados en los últimos años en Nariño y se compromete a continuar y fortalecer la implementación de la Política Pública Departamental de Mujer y Equidad de Género en sus seis ejes: a) Participación e

incidencia política; b) Autonomía económica en condiciones de equidad; c) Salud integral con énfasis en los derechos sexuales y reproductivos; d) Educación equitativa, no sexista y respetuosa de la diversidad; e) Vida libre de miedo y de violencias basadas en género y f) Las mujeres en la construcción de la paz.

De igual manera reconoce, valora y apoyará los procesos organizativos que las mujeres han generado en los niveles municipal, subregional y departamental y entre las mujeres de los pueblos indígenas y comunidades afrodescendientes.

Profundizar la democracia también parte de reconocer socialmente que la participación de la mujer en los espacios de decisión y de elección popular es importante; para lograrlo se necesita que al interior de los partidos y movimientos políticos se inicien procesos de reflexión sobre este derecho, ejercicio en el que se contribuirá desde el acercamiento de éstos con las diferentes organizaciones de mujeres que existen en el territorio, como la Mesa Departamental de Mujeres y las Bancadas de Mujeres Electas recién constituida, para que se dialogue abiertamente sobre las expectativas políticas de las mujeres y la apertura a estas apuestas por parte de los partidos y movimientos. Así mismo, se apoyarán procesos para lograr mayor sensibilización de autoridades indígenas y líderes de las organizaciones de las comunidades afrodescendientes en el enfoque de género para el ejercicio de liderazgo político-comunitario al interior de sus organizaciones.

En general los programas, proyectos y acciones que se formulen y ejecuten en orden a garantizar los derechos de las mujeres, se articularán con las políticas públicas del orden nacional y en estrecha coordinación con la Alta Consejería Presidencial para la Equidad de la Mujer. También será indispensable trabajar articuladamente con los municipios, proponiendo la realización de acciones conjuntas.

Para la población de lesbianas, gays, bisexuales, transgeneristas e intersexuales se garantizará el respeto por su opción sexual y la promoción de espacios en los que pueda expresarse. La Política Pública que se formulará de manera participativa, tendrá como función la de constituirse en una herramienta que permita garantizar la protección, promoción, restitución y ejercicio efectivo de sus derechos, así como la participación y el reconocimiento de su diversidad.

Otro grupo de mujeres que requiere de especial atención por parte del gobierno departamental es el conformado por las madres comunitarias y sustitutas, a quienes se acompañará en los procesos formativos y de gestión ante las instancias competentes, los congresistas nariñenses y diferentes entidades para lograr la protección de su trabajo y el mejoramiento de sus condiciones laborales, el goce de una pensión y el restablecimiento del programa nacional de apoyo para el mejoramiento de las viviendas a través de crédito subsidiado y el fortalecimiento de sus asociaciones.

Se trabajará conjuntamente con las entidades competentes en la búsqueda de mejores condiciones que posibiliten una buena atención de los niños y las niñas bajo su cuidado.

La actual administración reconoce y valora el aporte que los adultos mayores han hecho a la dinámica cultural, social, política y económica de la región y por lo tanto considera necesario generar condiciones para que continúen haciéndolo.

Se plantea como principal reto desde el enfoque de derechos, generar condiciones de inclusión para fortalecer las normas universales establecidas por las Naciones Unidas para este grupo poblacional: independencia, participación, atención, realización personal y dignidad.

Para ello liderará la formulación participativa de una Política Pública Departamental de Envejecimiento y Vejez, su gestión, implementación, seguimiento y evaluación, que se fundamente en la participación e integración en el desarrollo social, económico y político de Nariño y los municipios, la protección y la asistencia de las personas adultas mayores y el acceso a los servicios de seguridad social.

Para el grupo poblacional de las personas con discapacidad se parte de reconocer que poseen grandes potencialidades que les

permiten de una parte, agenciar sus necesidades y las de sus familias y de otra, ser actores importantes de procesos culturales, sociales, económicos, políticos y ambientales en el contexto en donde viven y que se requiere y es deber del Estado, generar condiciones para que accedan a oportunidades en condiciones de equidad y de la eliminación de todas las formas de discriminación para lograr su plena integración en la sociedad, como lo establece la "Convención Interamericana para la Eliminación de todas las Formas de Discriminación contra las Personas con Discapacidad", suscrita en la ciudad de Guatemala.

En consecuencia, se formulará participativa e interinstitucionalmente, se gestionará e implementará una Política Pública Departamental con enfoque diferencial para la población en situación de discapacidad en la que se incluirán componentes de prevención, cuidados en salud y sicológicos, habilitación, rehabilitación, educación, orientación, integración laboral y de garantías de los derechos fundamentales económicos, culturales, recreativos y sociales, apoyando desde este ejercicio de planeación la actualización de Línea de Base de discapacidad tanto para el departamento como para los municipios, agenciada por los respectivos Comités Municipal y Departamental de discapacidad, conforme a la Ley 1145 del 2009.

Desde una mirada integral y a largo plazo se trabajará conjuntamente con el Gobierno Nacional en el marco de una Estrategia Integral de Seguridad, Paz y Desarrollo que contenga un componente social para la atención y generación de oportunidades para grupos de población, en especial los afectados por el conflicto armado y la pobreza.

Se consolidará el proceso de alineación y coordinación con la cooperación internacional tomando como principales referentes las prioridades establecidas por el territorio, contenidas tanto en las políticas públicas como en el presente Plan de Desarrollo.

En general se considera importante brindar apoyo a proyectos de prevención de diferentes problemáticas y atención integral a grupos poblacionales en condiciones de vulnerabilidad con criterios de focalización e integralidad y enfoques diferenciales. Se hará gestión para la ampliación de coberturas en programas nacionales para la primera infancia, adolescencia y juventud, atención al adulto mayor y a personas en situación de discapacidad. Se fortalecerá la coordinación con programas nacionales, en especial con la Estrategia Red Unidos.

La formulación y gestión concertadas de proyectos pertinentes a grupos poblacionales en condiciones de vulnerabilidad ante entidades nacionales y de cooperación internacional será un esfuerzo permanente.

Un reto importante de la administración departamental será lograr que el enfoque poblacional de género, de ciclo de vida y enfoque diferencial por discapacidad se adopten y apliquen en los diferentes sectores, procesos y dinámicas, especial énfasis se hará para que esto se asuma en espacios tales como el Comité de Justicia Transicional para que se incluya los mencionados enfoques en la implementación de la Ley 1448 de 2011, acciones integrales contra minas antipersonales, consejos de seguridad, gestión del riesgo, entre otras. En el campo de la protección de derechos y restitución de los mismos, se promoverá que la comunidad cree y fortalezca redes comunitarias como mecanismos de prevención, detección temprana y acompañamiento en casos afectados por vulneración de derechos. Ante todo se requiere de comunidades sensibles a estos grupos poblacionales.

Se promoverá la articulación y coordinación interinstitucional con entidades como el Instituto Colombiano de Bienestar Familiar, Defensoría del Pueblo, Procuraduría Delegada para Niñez y Adolescencia y Familia y con todas aquellas que se ocupan de garantizar los derechos de la niñez, la adolescencia, juventud, adulto mayor y personas con discapacidad, lo que se agenciará desde la Gobernación de Nariño a través del fortalecimiento del Consejo Departamental de Política Social. De esta forma se aunarán esfuerzos, recursos humanos y logísticos que permitirán obtener impactos positivos en aras de mejorar las condiciones de esta población, como también hacer seguimiento del accio-

nar de las mismas para verificar el cumplimiento de los objetivos y metas que se hayan propuesto alcanzar. En especial se fortalecerá el trabajo conjunto con el ICBF.

En este mismo sentido se establecerá una ruta de trabajo con los municipios para trabajar articuladamente en asuntos asociados a los grupos poblacionales de este subprograma, en la que se involucrará a los personeros con el propósito de obtener su participación de acuerdo a sus competencias, en el seguimiento a la implementación de programas y proyectos que se desarrollen en los respectivos municipios.

La gestión para que las iniciativas que promueven el mejoramiento de las condiciones de vida de estos grupos poblacionales, en especial de los adultos mayores y las personas con discapacidad, estará en la agenda de gobierno departamental, invitando a que desde el ámbito privado se promueva el concepto de responsabilidad social empresarial.

Se promoverá el trabajo conjunto y se brindará apoyo a entidades privadas sin ánimo de lucro, organizaciones no gubernamentales y religiosas que apo-yen procesos y brinden atención a estos grupos de población.

La socialización de los diferentes referentes normativos que establezcan beneficios en favor de la niñez, la adolescencia, la juventud, la mujer, la población LGBTI, del adulto mayor y las personas con discapacidad se realizará permanentemente, estableciendo medios para lograr que su conocimiento sea de fácil acceso para estas personas.

## Objetivo

Contribuir al mejoramiento de la calidad de vida de los grupos de población en condiciones de inequidad.

## Subprogramas

- **Primera Infancia, Infancia, Adolescencia y Juventud**

| OBJETIVOS ESPECÍFICOS | METAS DE RESULTADO | | | | | | METAS DE PRODUCTO | | | | |
|---|---|---|---|---|---|---|---|---|---|---|---|
| | DESCRIPCIÓN DE LAS METAS DE RESULTADO | NOMBRE DEL INDICADOR | LÍNEA DE BASE NACIONAL 2011 | LÍNEA DE BASE DPTAL 2011 | META 2012- 2015 | ÉNFASIS SUBREGIONAL DE LA META | DESCRIPCIÓN METAS DE PRODUCTO | NOMBRE DEL INDICADOR | LÍNEA DE BASE DPTAL 2011 | METAS 2012-2015 | ÉNFASIS SUBREGIONAL DE LA META |
| Fortalecer la capa cidad institucional para la protección integral de los de-echos de los niños, niñas, adolescentes y jóvenes en el marco de las leyes y políticas públicas nacionales y departamentales. | Implementados procesos para el fortalecimiento de la capacidad institucional. | N° de procesos implementados | ND | 4 | 9 | Todas | Fortalecida la estructura administrativa del departamento para la inclusión social y la equidad entre géneros. | Una dependencia fortalecida | Oficina de Política Pública Social | 1 | Todas |

| | | | | | | | | | | | |
|---|---|---|---|---|---|---|---|---|---|---|---|
| Fortalecer la capacidad institucional para la protección integral de los derechos de los niños, niñas, adolescentes y jóvenes en el marco de las leyes y políticas públicas nacionales y departamentales. | Implementados procesos para el fortalecimiento de la capacidad institucional. | N° de procesos implementados | ND | 4 | 9 | Todas | Fortalecida la capacidad y la articulación interinstitucional en los niveles departamental y municipal. | % de ejecución de agenda estratégica del Consejo Departamental de Política Social CDPS | Plan de acción del CDPS ejecutado | 90% | Todas |
| | | | | | | | | N° de municipios con asistencia técnica a los Consejos de Política Social CMP | CMPS con asistencia técnica | 100% | Todas |
| | | | | | | | Fortalecido el proceso de coordinación, articulación y alineación de la cooperación internacional para la infancia, adolescencia y juventud. | % de ejecución del plan de acción concertado en la Mesa Interagencial | Mesa Interagencial operando | 90% | Todas |
| | | | | | | | Apoyados municipios en procesos de capacitación en temas de primera infancia, infancia, adolescencia y prevención de violencia de género a las Comisarías de Familia en articulación con el Ins- | N° de municipios apoyados | 64 municipios con Comisarías de Familia | 64 | Todas |
| Fomentar una cultura de convivencia pacífica en las familias en el departamento. | Incrementada la implementación de la Política Nacional Haz Paz y otros programas que fortalezcan entornos protectores. | % de implementación | Política Nacional Haz Paz en implementación | 30% | 80% | Todas | Apoyados municipios con mayores índices de violencia intrafamiliar y maltrato infantil en la implementación de rutas de promoción del buen trato reportando las víctimas menores de 18 años al ICBF. | N° de municipios apoyados. | 37 | 59 | Todas con énfasis en 5, 6, 8, 10, 11, 12, 13 |

| | | | | | | | | | | | |
|---|---|---|---|---|---|---|---|---|---|---|---|
| Fomentar una cultura de convivencia pacífica en las familias en el departamento. | Incrementada la implementación de la Política Nacional Haz Paz y otros programas que fortalezcan entornos protectores. | % de implementación | Política Nacional Haz Paz en implementación | 30% | 80% | Todas | Apoyados municipios con proyectos para el fortalecimiento de entornos protectores en familias, comunidades e instituciones educativas. | N° de municipios con proyectos ejecutados. | 10 | 20 | Todas con énfasis en 1, 2, 3, 4, 7, 9 |
| Contribuir a la protección integral de los niños, niñas, adolescentes y jóvenes mediante procesos de garantía de derechos, prevención de su vulneración y restablecimiento de los mismos en el departamento. | Desarrollados procesos para la protección integral de los niños, niñas, adolescentes y jóvenes. | N° de procesos implementados | ND | 9 | 15 | Todas | Formulado, desarrollado y con seguimiento el plan de implementación a 4 años de la Política Pública de Primera Infancia e Infancia. | % de implementación del plan | Política formulada y en ejecución | 90 | Todas |
| | | | | | | | Apoyada la atención integral a la primera infancia a través de la Estrategia Nacional de Cero a Siempre. | N° de niños y niñas de primera infancia atendidos integralmente. | 13.200 atendidos por PAIPI a través de convenio Ministerio de Educación - Fonade. | 54.000 de acuerdo a meta de Gobierno Nacional – Estrategia de Cero a Siempre. | Todas |
| | | | | | | | Revisado, ajustado, desarrollado y con control social el plan de implementación a 4 años de la Política Pública de Adolescencia y Juventud. | % de implementación del plan | Política formulada y en ejecución | 90 | Todas |

| | | | | | | | | | | | |
|---|---|---|---|---|---|---|---|---|---|---|---|
| Contribuir a la protección integral de los niños, niñas, adolescentes y jóvenes mediante procesos de garantía de derechos, prevención de su vulneración y restablecimiento de los mismos en el departamento. | Desarrollados procesos para la protección integral de los niños, niñas, adolescentes y jóvenes. | N° de procesos implementados | ND | 9 | 15 | Todas | Cofinanciada la construcción de Centros de Desarrollo Infantil. | N° de Centros de Desarrollo Infantil construidos en cofinanciación con la nación. | ND | Al menos 3 | 2, 3 |
| | | | | | | | Formulado, desarrollado y con seguimiento el Plan de implementación a 4 años del Plan Decenal de Soberanía y Seguridad Alimentaria y Nutricional. | % de implementación del Plan | Plan Departamental formulado y en ejecución | 90 | Todas |
| | | | | | | | Formulado y ejecutado el plan de implementación a 4 años de la Estrategia de Protección de Derechos de niños, niñas, adolescentes y jóvenes en contextos de conflicto armado y violencias asociadas | % de implementación del Plan | Estrategia de Protección formulada y en ejecución | 90 | Todas |
| | | | | | | | Diseñados e implementados proyectos en torno al afecto y prioridad de los derechos de los niños, niñas, adolescentes y jóvenes. | N° de proyectos diseñados e implementados | ND | 4 | Todas |
| | | | | | | | Apoyados procesos, para incrementar la cobertura de registro civil, tarjetas de identidad y cédulas de ciudadanía. | N° de procesos apoyados | ND | 4 | Todas con énfasis en 1, 2, 3, 9 |

| | | | | | | | | | | | |
|---|---|---|---|---|---|---|---|---|---|---|---|
| Contribuir a la protección integral de los niños, niñas, adolescentes y jóvenes mediante procesos de garantía de derechos, prevención de su vulneración y restablecimiento de los mismos en el departamento. | Desarrollados procesos para la protección integral de los niños, niñas, adolescentes y jóvenes. | N° de procesos implementados | ND | 9 | 15 | Todas | Promovidas y desarrolladas "Escuelas itinerantes de formación integral juvenil". | N° de Escuelas de liderazgo desarrolladas | 27 | 40 | Todas |
| | | | | | | | Promovidos, conformados y operando procesos de participación juvenil. | N° de procesos operando | 5 mesas subregionales 1 mesa departamental, 13 mesas municipales 10 Consejos Municipales de Juventud. | 5 | Todas |
| | | | | | | | Apoyados municipios en la promoción de comportamientos de convivencia dirigidos a adolescentes y jóvenes. | N° de municipios apoyados. | ND | 64 | Todas |
| | | | | | | | Suscrito y ejecutado convenio para la atención de los adolescentes infractores de la ley penal, a través de un operador debidamente autorizado por ICBF y con énfasis en procesos de reeducación. | % de ejecución del convenio | 1 convenio suscrito y ejecutado | 100% | Todas |

| | | | | | | | | | | | |
|---|---|---|---|---|---|---|---|---|---|---|---|
| Contribuir a la protección integral de los niños, niñas, adolescentes y jóvenes mediante procesos de garantía de derechos, prevención de su vulneración y restablecimiento de los mismos en el departamento. | Desarrollados procesos para la protección integral de los niños, niñas, adolescentes y jóvenes. | N° de procesos implementados | ND | 9 | 15 | Todas | Apoyados municipios para prevenir el trabajo infantil, erradicar las peores formas de trabajo infantil y vigilar las condiciones de los adolescentes trabajadores. | N° de municipios apoyados | 32 | 64 | Todas |
| | | | | | | | Diseñada e implementada una estrategia para prevenir la explotación sexual con énfasis en el municipio de Tumaco y en frontera sur. | % de implementación de estrategia | 0 | 90% | 2 y 5 |
| | | | | | | | Apoyados proyectos e iniciativas socio productivas de jóvenes para generación de ingresos desde modelos de la legalidad y sustentabilidad ambiental. | N° de proyectos o iniciativas | 34 proyectos | 57 | Todas |
| | | | | | | | Acompañada a nivel departamental la implementación de los componentes definidos en el Conpes de prevención de embarazo en adolescentes, de acuerdo a las competencias de Nariño (Conpes 147 de 2012). | N° de procesos apoyados | Conpes 147 de 2012 | 4 | Todas |

- **Equidad entre Géneros**

| OBJETIVOS ESPECÍFICOS | METAS DE RESULTADO | | | | | | METAS DE PRODUCTO | | | | |
|---|---|---|---|---|---|---|---|---|---|---|---|
| | DESCRIPCIÓN DE LAS METAS DE RESULTADO | NOMBRE DEL INDICADOR | LÍNEA DE BASE NACIONAL 2011 | LÍNEA DE BASE DPTAL 2011 | META 2012- 2015 | ÉNFASIS SUBREGIONAL DE LA META | DESCRIPCIÓN METAS DE PRODUCTO | NOMBRE DEL INDICADOR | LÍNEA DE BASE DPTAL 2011 | METAS 2012-2015 | ÉNFASIS SUBREGIONAL DE LA META |
| Fortalecer la participación e incidencia política y social de la mujer en el marco de la política pública departamental. | Implementados procesos que contribuyan a disminuir la brecha de participación entre hombres y mujeres en los ámbitos político y social. | N° de procesos implementados | ND | 27,7% de participación política de mujeres para el 2005 Fuente: Dane | 5 | Todas | Apoyados procesos de formación y cualificación política y técnica de mujeres urbanas, campesinas, indígenas y afrodescendientes, que fortalezcan el trabajo como promotoras de desarrollo humano sostenible y constructoras de paz y su incidencia política. | N° de procesos apoyados | 4 | 8 | Todas |
| | | | | | | | Apoyado el fortalecimiento y autonomía de los procesos organizativos de las mujeres: mesas departamental y subregionales de mujeres, procesos organizativos de mujeres indígenas, afrodescendientes y campesinas. | % de ejecución del plan de acción concertado anualmente | Mesa departamental y 5 subregionales operando | 90% | Todas |
| | | | | | | | Apoyados municipios para la implementación de la Escuela de Género para el Desarrollo Local y Regional. | N° de municipios apoyados | 39 | 64 | Todas |

| | | | | | | | | | | | |
|---|---|---|---|---|---|---|---|---|---|---|---|
| Fortalecer la participación e incidencia política y social de la mujer en el marco de la política pública departamental. | Implementados procesos que contribuyan a disminuir la brecha de participación entre hombres y mujeres en los ámbitos político y social. | N° de procesos implementados | ND | 27,7% de participación política de mujeres para el 2005 Fuente: Dane | 5 | Todas | Diseñados e implementados mecanismos para la articulación efectiva de mujeres campesina indígenas y afrodecendientes en el desarrollo de la Política Pública para la Equidad de las mujeres nariñenses. | Una estrategia departamental diseñada e implementada | ND | 1 | Todas |
| | | | | | | | Formulado un diagnóstico departamental sobre la situación de las madres comunitarias, para que sirva de marco de referencia para la incidencia política en búsqueda de sus reinvindicaciones. | Un diagnóstico formulado. | Base de datos | 1 | Todas |
| Promover la autonomía económica de las mujeres en condiciones de equidad en el marco de la política pública departamental. | Apoyados municipios en la implementación de proyectos e iniciativas productivas con enfoque de género. | N° de municipios apoyados en la implementación de proyectos e iniciativas productivas | ND | 64 | 64 | Todas | Apoyadas organizaciones de mujeres para acceso a crédito para el desarrollo de sus iniciativas productivas. | N° de organizaciones que acceden al crédito | ND | 26 | Todas |
| | | | | | | | Fortalecidos procesos de formación en emprendimiento y empresarismo con enfoque de género. | N° de procesos implementados | ND | 13 | Todas |
| Proteger el derecho de las mujeres a una salud integral en el marco de la política pública departamental. | Apoyados programas que contribuyen a disminuir factores de riesgo que afectan la salud de las mujeres. | N° de proyectos apoyados. | ND | ND | 6 | Todas | Construidas y en implementación estrategias de recuperación de saberes en medicina tradicional y alternativa para el autocuidado con énfasis en las mujeres indígenas, afrodescendientes y campesinas. | N° de estrategias apoyadas | ND | 3 | Todas con énfasis en 1,5, 11 |

| | | | | | | | | | | | |
|---|---|---|---|---|---|---|---|---|---|---|---|
| Proteger el derecho de las mujeres a una salud integral en el marco de la política pública departamental. | Apoyados programas que contribuyen a disminuir factores de riesgo que afectan la salud de las mujeres. | N° de proyectos apoyados. | ND | ND | 6 | Todas | Implementadas campañas para la prevención de embarazos en adolescentes (Conpes 147) | N° de campañas implementadas | ND | 7 | Todas |
| | | | | | | | Apoyados municipios con mayores indicadores de morbimortalidad por cáncer de mama y cerviz. | N° de municipios apoyados | ND | 10 | Todas con énfasis en 5, 6, 8, 9, 12, 13 |
| | | | | | | | Diseñado e implementado un programa para mejorar el estado nutricional de madres gestantes. | N° de programas ejecutados | ND | 1 | Todas |
| | | | | | | | Realizadas campañas para promover y divulgar los derechos sexuales y reproductivos de las mujeres en el ámbito familiar, educativo, comunitario y social. | N° de campañas realizadas | ND | 7 | Todas |
| | | | | | | | Gestionado un proyecto para la implementación de estufas ecológicas que prevengan el cáncer de pulmón en las mujeres. | Proyecto gestionado. | ND | 1 | Todas |
| Impulsar una educación equitativa no sexista y respetuosa de la diversidad en el marco de la política pública departamental. | Formados agentes educativos en metodologías alternativas y prácticas pedagógicas de educación no sexista. | N° de agentes educativos formados. | ND | 150 | 500 | Todas | Diseñado e implementado un programa de prácticas pedagógicas y metodologías alternativas no sexistas. | N° de programas ejecutados | ND | 1 | Todas |

| | | | | | | | | | | | |
|---|---|---|---|---|---|---|---|---|---|---|---|
| Impulsar una educación equitativa no sexista y respetuosa de la diversidad en el marco de la política pública departamental. | Formados agentes educativos en metodologías alternativas y prácticas pedagógicas de educación no sexista. | N° de agentes educativos formados. | ND | 150 | 500 | Todas | Promovidas iniciativas para la inclusión de las madres comunitarias en procesos de formación académica en los niveles de básica primaria y secundaria, media, técnica y tecnológica, como en capacitación en cuidados a la niñez y manipulación de alimentos. | N° de iniciativas promovidas | ND | 6 | Todas |
| Promover el derecho a una vida libre de miedos y de violencias de género, en la prevención, atención y protección en el marco de la política pública departamental. | Apoyados municipios de mayor prevalencia de casos de violencia basada en género y violencia sexual reportados, en el diseño e implementación de programas y rutas de atención a las víctimas de violencia basada en género y violencia sexual. | N° de municipios. | Pasto, Tumaco, Ipiales, Túquerres, La Unión y Leiva (violencia sexual) | ND | 10 | Todas | Diseñado e implementado el Plan de Reducción de la Tolerancia Institucional a la Violencia Basada en Género. | % de implementación del Plan. | ND | 80 | Todas |
| | | | | | | | Apoyadas iniciativas de reconocimiento y promoción de los derechos de las mujeres y visibilización de su problemática, en especial de las adolescentes y las jóvenes, en municipios de mayor prevalencia de violación de los derechos humanos de las mujeres. | N° de municipios beneficiarios | 17 iniciativas en diez municipios | 34 | Todas |
| | | | | | | | Apoyados municipios en la constitución e implementación de rutas de atención a víctimas de violencia basadas en género. | N° de municipios apoyados. | 3 | 13 | Todas con énfasis en, 1, 5, 9 |

| | | | | | | | | | | | |
|---|---|---|---|---|---|---|---|---|---|---|---|
| Promover la protección de los derechos de las mujeres en un marco de construcción de paz en el departamento. | Acompañadas iniciativas de mujeres encaminadas a la defensa de los derechos de los humanos, la construcción de paz, la restitución de derechos y la reconciliación. | N° de iniciativas | ND | ND | 13 | Todas | Diseñadas e implementadas campañas para divulgar los derechos humanos de las mujeres. | N° de campañas implementadas | ND | 1 | Todas |
| | | | | | | | Apoyados procesos de restitución de derechos a mujeres víctimas de conflicto en los municipios con mayores perjuicios. | N° de procesos apoyados | ND | 3 | Todas 1,2,3, 7, 9 |
| | | | | | | | Construidas e implementadas redes de apoyo psicosocial para mujeres víctimas del conflicto armado. | N° de redes implementadas | ND | 5 | Todas con énfasis en 1,2,3, 7 y 9 |
| Implementar acciones afirmativas para atender la situación de inequidad de la población LGTBI en el departamento. | Implementados procesos que contribuyan a disminuir la tolerancia a violaciones de los derechos humanos de la población LGTBI. | N° de procesos implementados | ND | ND | 3 | Todas | Generados procesos de formación política de la población LGTBI. | N° de procesos realizados | ND | 3 | Todas con énfasis en 2,5 y 10 |
| | | | | | | | Formulada, gestionada y en implementación la política pública departamental para población LGTBI, con enfoque diferencial. | Política pública formulada y en implementación | ND | 1 | Todas |
| | | | | | | | Vinculadas instituciones educativas a estrategias de promoción y protección de los derechos de la población LGTBI. | N° de Instituciones educativas vinculadas a estrategias de promoción y protección de los derechos de la población LGTBI | ND | 61 | Todas |

- **Adulto Mayor**

| OBJETIVOS ESPECÍFICOS | METAS DE RESULTADO | | | | | | METAS DE PRODUCTO | | | | |
|---|---|---|---|---|---|---|---|---|---|---|---|
| | DESCRIPCIÓN DE LAS METAS DE RESULTADO | NOMBRE DEL INDICADOR | LÍNEA DE BASE NACIONAL 2011 | LÍNEA DE BASE DPTAL 2011 | META 2012- 2015 | ÉNFASIS SUBREGIONAL DE LA META | DESCRIPCIÓN METAS DE PRODUCTO | NOMBRE DEL INDICADOR | LÍNEA DE BASE DPTAL 2011 | METAS 2012-2015 | ÉNFASIS SUBREGIONAL DE LA META |
| Fortalecer la capacidad institucional y de la comunidad para la protección de la población adulta mayor en el departamento. | Implementados procesos de organización y participación activa de los adultos mayores en la vida social, política y cultural. | N° de procesos implementados | ND | 3 | 7 | Todas | Formulada, gestionada e implementada la Política Pública de adulto mayor con los componentes de independencia, participación, atención, realización personal y dignidad y vinculados activamente los Comités Municipales a este proceso. | Política pública formulada y en implementación | ND | 1 | Todas |
| | | | | | | | Conformadas, apoyadas y funcionando redes de adulto mayor autosostenibles con capacidad instalada, una por subregión. | N° de redes funcionando | Una red de adulto mayor en Pasto. | 13 | Todas |
| | | | | | | | Identificadas, apoyadas y fortalecidas las Asociaciones Municipales de Adulto Mayor legalmente constituidas. | N° de asociaciones apoyadas | ND | 13 | Todas |
| | | | | | | | Apoyados municipios en la construcción de programas para la atención de adultos mayores. | N° de municipios apoyados | ND | 64 | Todas |

| | | | | | | | | | | | |
|---|---|---|---|---|---|---|---|---|---|---|---|
| Contribuir al mejoramiento de la calidad de vida de los adultos mayores preferentemente de los que están en condición de extrema pobreza e indigencia en el departamento. | Apoyados municipios con mayores indicadores de NBI en la promoción de derechos y atención de los adultos mayores de extrema pobreza e indigencia. | N° de municipios apoyados | ND | 20 | 30 | Todas con énfasis en 1,2,3,4 y 9 | Gestionado ante las entidades del orden nacional la ampliación de cupos y de cobertura de programas nacionales. | N° de cupos gestionados | 44.143 cupos a 2011. | 45.143 | Todas |
| | | | | | | | Atendidos adultos mayores en condiciones de extrema pobreza en instituciones adecuadas. | N° de adultos mayores atendidos integralmente | 324 | 400 | Todas con énfasis en 5, 10, 13 |
| | | | | | | | Estudiada la viabilidad de implementación de la estampilla pro adulto mayor. | Un estudio realizado | ND | 1 | Todas |
| | | | | | | | Diseñadas e implementadas campañas con enfoque diferencialpara difundir y promoverel cumplimiento de la Ley 1171 2007 que favorece el trato preferente de la población adulta mayor en entidades públicas y privadas | Campañas diseñadas e implementadas | Ley 1171 de 2007 | 4 | Todas |

- **Población en Situación de Discapacidad**

| OBJETIVOS ESPECÍFICOS | METAS DE RESULTADO | | | | | | METAS DE PRODUCTO | | | | |
|---|---|---|---|---|---|---|---|---|---|---|---|
| | DESCRIPCIÓN DE LAS METAS DE RESULTADO | NOMBRE DEL INDICADOR | LÍNEA DE BASE NACIONAL 2011 | LÍNEA DE BASE DPTAL 2011 | META 2012- 2015 | ÉNFASIS SUBREGIONAL DE LA META | DESCRIPCIÓN METAS DE PRODUCTO | NOMBRE DEL INDICADOR | LÍNEA DE BASE DPTAL 2011 | METAS 2012-2015 | ÉNFASIS SUBREGIONAL DE LA META |
| Fortalecer la capacidad institucional y de la comunidad para la protección de la población con discapacidad en el departamento. | Implementados procesos de organización y participación activa de la población con discapacidad en la vida social, política y cultural. | N° de procesos implementados | ND | 4 | 3 | Todas | Formulada, gestionada, y en implementación la política pública departamental para personas con discapacidad y construida participativamente partiendo de la caracterización de este grupo de población. | Política Pública formulada y en implementación | Política pública nacional | 1 | Todas |

| | | | | | | | | | | | |
|---|---|---|---|---|---|---|---|---|---|---|---|
| Fortalecer la capacidad institucional y de la comunidad para la protección de la población con discapacidad en el departamento. | Implementados procesos de organización y participación activa de la población con discapacidad en la vida social, política y cultural. | N° de procesos implementados | ND | 4 | 3 | Todas | Formulado y en ejecución el Plan de Acción, con componentes de gestión, seguimiento y difusión del Comité Departamental de Discapacidad para lograr su fortalecimiento | % de ejecución del Plan de acción | Comité de discapacidad constituido legalmente | 90 | Todas |
| | | | | | | | Identificadas, apoyadas y fortalecidas las Asociaciones Municipales de población con discapacidad legalmente constituidas. | N° de asociaciones con discapacidad apoyadas | ND | 13 | Todas |
| Contribuir a la prevención de la discapacidad mediante el desarrollo de procesos institucionales, intersectoriales y de gestión comunitaria en el departamento. | Apoyados municipios con mayor prevalencia de discapacidad en la formulación de planes estratégicos de prevención, con articulación intersectorial e interinstitucional. | N° de municipios apoyados | ND | 26 | 42 | Todas | Diseñada e implementada una estrategia comunicativa para promocionar la prevención de discapacidades. | Estrategia diseñada e implementada. | ND | 1 | Todas |
| | | | | | | | Formados docentes, madres comunitarias, líderes comunitarios, cogestores sociales, cuidadores, integrantes de los Comités Municipales y personal de salud, en la detección de factores de riesgo para la remisión y atención oportuna. | N° de actores formados | 250 | 600 | Todas con énfasis en 1, 3, 4, 6, 7, 8, 9, 11, 12 y 13 |

| | | | | | | | | | | | |
|---|---|---|---|---|---|---|---|---|---|---|---|
| Contribuir al mejoramiento de la calidad de vida de las personas en situación de discapacidad con enfoque diferencial en el departamento. | Implementados procesos de mejoramiento de la calidad de vida de las personas en situación de discapacidad con enfoque diferencial. | N° de procesos implementados | ND | 4 | 10 | Todas | Apoyados municipios enla implementación de diversas estrategias validadas para mejorar la atención de la población con discapacidad, en procesos de habilitación y rehabilitación, con enfoque diferencial. | N° de municipios apoyados | 5 | 13 | Todas con énfasis en 5, 6, 8, 9, 11, 12, 13 |
| | | | | | | | Dotadas ayudas técnicas aptas beneficiarios pertenecientes al régimen subsidiado. | N° de ayudas técnicas entregadas | 4.041 | 5.041 | Todas |
| | | | | | | | Promovidos procesos de formación pertinente para el trabajo y generación de ingresos para la población con discapacidad y cuidadores. | N° de procesos implementados | 2 | 3 | Todas con énfasis 2,5,6,10, 11 |
| | | | | | | | Diseñar e implementar una estrategia de promoción de la Ley conocida como de primer empleo, especialmente para motivar la vinculación de personas en situación de discapacidad a empleos. | Estrategia diseñada e implementada. | ND | 1 | Todas |
| | | | | | | | Instituido anual mente el reconocimiento a personas con discapacidad y organizaciones de la sociedad civil que trabajan por la inclusión de las personas con discapacidad con alto impacto social. | Reconocimiento anual institucionalizado | ND | 4 | Todas |

| | | | | | | | | | | | |
|---|---|---|---|---|---|---|---|---|---|---|---|
| Contribuir al mejoramiento de la calidad de vida de las personas en situación de discapacidad con enfoque diferencial en el departamento. | Implementados procesos de mejoramiento de la calidad de vida de las personas en situación de discapacidad con enfoque diferencial. | N° de procesos implementados | ND | 4 | 10 | Todas | Gestionado proyecto para la atención integral de personas en situación de desplazamiento y con discapacidad ante entidades nacionales e internacionales. | N° de proyectos gestionados | | 1 | Todas con énfasis en 2, 5, 7, 9 |

## PROGRAMA 4. RESPETO Y PROMOCIÓN DE LOS DERECHOS DE LAS VÍCTIMAS DEL CONFLICTO

### Mirada Estratégica

La nueva Ley de Víctimas y Restitución de Tierras, 1448 de 2011, que entró en vigor el 1º de enero de 2012, reconoce la situación de crisis humanitaria que vive el país, siendo Nariño uno de los departamentos con mayores afectaciones, pero a la vez, marca una ruta de solución, tomando como base la atención y reparación integral a las víctimas.

Convertir el problema en una oportunidad de desarrollo es el gran desafío de la política pública departamental, a partir de fortalecer capacidades para la implementación de la Ley de Víctimas y Restitución de Tierras bajo las premisas de integralidad y participación conjunta del Estado, la sociedad civil y las víctimas. Este es de los procesos que más necesita de la unidad, solidaridad y articulación de las y los nariñenses, por ser este un avance hacia el logro de la reconciliación y la paz.

La atención y reparación integral de las víctimas del conflicto en Nariño es direccionada como un esfuerzo territorial que busca la superación de la pobreza y el desarrollo humano sostenible con base en una política pública que articula de manera fluida los mandatos y obligaciones emanadas de la ley 1448, con las estrategias, programas, proyectos y procesos de inversión y desarrollo implementadas por el gobierno departamental.

El aseguramiento y protección de las víctimas, sus líderes y organizaciones, desde una seguridad para la vida, la paz y la convivencia, debe ser no solo totalmente legal sino también socialmente legítima y por ello, junto al fortalecimiento de la fuerza pública y de los organismos de justicia, debe simultáneamente implementarse un conjunto de acciones que atiendan la complejidad de la situación social, política, económica, cultural y ambiental que vive en esta hora el departamento.

Será una prioridad, de conformidad con la ley 1448 de 2011, promover en su implementación la aplicación del enfoque diferencial de género, ciclo de vida, población en discapacidad y étnico, en especial cuando se trate de las adecuaciones de la oferta de atención en salud, educación y restitución de tierras; la implementación de rutas de acuerdo a las necesidades y a los perjuicios particulares del desplazamiento forzado y del conflicto armado que sufran estos grupos poblacionales, con énfasis en mujer en situación de desplazamiento, promoviendo las actuaciones contra la discriminación y contra las desigualdades directamente relacionadas con riesgos/facetas o con barreras de acceso, contribuyendo a la protección de la vida, la libertad y la seguridad de las víctimas.

Es necesario fortalecer la institucionalidad departamental, lograr la articulación interinstitucional y hacer realidad la coordinación de los entes municipales con la nación para la ejecución de la Ley 1448 de 2012.

Garantizaremos el ejercicio del derecho a la participación de las víctimas, informándolas, permitiendo su intervención voluntaria, utilizando el marco normativo dispuesto para ello y ampliando los espacios de participación para que sean protagonistas de primera línea de la implementación de su propia ley.

Se concentrarán los esfuerzos y se generarán alianzas para formular y ejecutar acciones conjuntas y oportunas, con entidades públicas, privadas y de cooperación internacional, orientadas al fortalecimiento y coordinación del CDJT, CMJT y mesas de participación de víctimas del conflicto armado.

Será prioridad en la agenda del gobierno departamental, liderar la coordinación interinstitucional con la nación, los municipios, el Sistema de Naciones Unidas e instituciones de cooperación internacional, con el fin de hacer frente a la situación de crisis humanitaria, atender y acompañar a las víctimas del conflicto en los procesos de verdad, justicia y reparación, brindando especial atención a niños, niñas, adolescentes y jóvenes.

Especial atención se hará a la implementación de la Ley de atención integral y reparación y restitución a víctimas, procurando la atención humanitaria, la protección y restitución de derechos, la estabilización socioeconómica y el fortalecimiento de las organizaciones de la población en situación de desplazamiento.

Será una prioridad consolidar una alianza estratégica en beneficio de la población víctima, entre el nivel nacional, departamental y municipal para posicionar a Nariño como pionero en atención y reparación de víctimas, a través de un proceso de articulación técnica, financiera y logística para hacer realidad la reconversión de las UAO existentes en Centros de Atención y Reparación Integral y construir nuevos centros, que amplíen la cobertura de atención y reparación de las víctimas del departamento en las subregiones de mayor crisis humanitaria.

En la atención a la crisis humanitaria y en particular del desplazamiento forzoso, se aplicará el enfoque de recuperación temprana, entendido éste como "el proceso que conecta la ayuda de emergencia con el desarrollo y una herramienta que introduce principios de desarrollo en la fase de emergencia". (PNUD 2008: 60)"(PDD 2008 -2011)

Se concentrarán los esfuerzos y se generarán alianzas para formular e implementar acciones conjuntas y oportunas, con entidades públicas privadas y de cooperación internacional, orientadas al fortalecimiento y coordinación del CDJT, CMJT y mesas de participación de víctimas del conflicto armado

El gobierno departamental brindará acompañamiento a los municipios para la conformación, reglamentación y funcionamiento de los Comités Territoriales de Justicia Transicional y en la formulación de los Planes de Atención y Reparación de Víctimas del conflicto, tomando para ello como insumo clave, los Planes Integrales Únicos (PIU) para la población en situación de desplazamiento.

Se promoverán escenarios de seguimiento y evaluación que den cuenta a la Asamblea Departamental sobre los avances en la implementación de la Ley de Victimas.

En el marco del principio de corresponsabilidad se acompañará y apoyará a las autoridades locales y demás entidades competentes en el proceso de caracterización de las víctimas que considerará los hechos victimizantes, la asignación presupuestal así como el mecanismo el seguimiento y evaluación a la implementación del plan municipal de atención y reparación integral.

## Objetivo

Asistir y atender integralmente a las víctimas del conflicto armado, garantizando sus derechos a la verdad, justicia y reparación, así como la materialización de las garantías de no repetición, a través de los principios de coordinación, concurrencia y subsidiariedad con enfoque diferencial.

## Subprogramas

- **Atención Integral, Reparación y Restitución de Tierras a Víctimas del Conflicto Armado**

| OBJETIVOS ESPECÍFICOS | METAS DE RESULTADO | | | | | | METAS DE PRODUCTO | | | | |
|---|---|---|---|---|---|---|---|---|---|---|---|
| | DESCRIPCIÓN DE LAS METAS DE RESULTADO | NOMBRE DEL INDICADOR | LÍNEA DE BASE NACIONAL 2011 | LÍNEA DE BASE DPTAL 2011 | META 2012- 2015 | ÉNFASIS SUBREGIONAL DE LA META | DESCRIPCIÓN METAS DE PRODUCTO | NOMBRE DEL INDICADOR | LÍNEA DE BASE DPTAL 2011 | METAS 2012-2015 | ÉNFASIS SUBREGIONAL DE LA META |
| Coordinar, concurrir y subsidiar a los municipios que carezcan de capacidad de respuesta para garantizar la asistencia, atención, reparación y restablecimiento a las víctimas del conflicto armado en el departamento. | Apoyados procesos de fortalecimiento de capacidades institucionales en los niveles departamental y municipal para la aplicación de la justicia transicional. | Departamento y N° de municipios con mayor capacidad para la aplicación de la justicia transicional | | 0 | 65 | Todas | Creados, reglamentados y en funcionamiento el Comité Departamental de Justicia Transicional, CDJT los CJT Municipales y la Mesa de Participación Departamental de Víctimas. | CDJT creado y funcionando | | 1 | Todas |
| | | | | | | | | CMJT creados y apoyados | | 64 | Todas |
| | | | | | | | | Mesa Departamental conformada y funcionando | 1 Mesa departamental de PSD | 1 | Todas |
| | | | | | | | Apoyados los proyectos de formación y capacitación de las Mesas Municipales de Participación de las Víctimas. | N° de proyectos apoyados | 0 | 13 | Todas |
| | | | | | | | Gestionados y formulados proyectos que fortalezcan la resiliencia y el rol de las mujeres víctimas en la implementacióndе la ley 1448. | Proyectos formulados y gestionados | 0 | 4 | Todas con énfasis en 1,2,3,4,7, 9 |
| | | | | | | | Formulados y gestionados proyectos que fortalezcan los niveles de ingresos con equidad para las mujeres víctimas cabezas de familia. | N° de mujeres víctimas beneficiadas | 0 | 100 | Todas con énfasis en 1, 2, 3 |

| | | | | | | | | | | | |
|---|---|---|---|---|---|---|---|---|---|---|---|
| Coordinar, concurrir y subsidiar a los municipios que carezcan de capacidad de respuesta para garantizar la asistencia, atención, reparación y restablecimiento a las víctimas del conflicto armado en el departamento. | | | | | | | Rediseñado e implementado el Sistema de Gestión de Documentos SIGED. | % de implementación SIGED | SIGED 1190 | 100 | Todas |
| | Complementada y apoyada la atención humanitaria, psicosocial, rehabilitación, asistencia jurídica, capacitación y difusión de los derechos de las víctimas y promover la conformación del fondo de ayuda humanitaria. | % de víctimas atendidas | | 17.42% | 20% | Todas | Apoyada la conformación de los Centros Regionales de Atención y Reparación Integral a Víctimas ARIV. | N° de Centros Regionales de AIRV creados y en funcionamiento | 0 | 5 | 1, 2, 5, 8, 9 |
| | | | | | | | Capacitados, asesorados y apoyados los Comités Municipales de Justicia Transicional CMJT, en la ruta de atención y reparación a las víctimas y en los procesos de generación de ingresos y vivienda en el marco de los derechos a la verdad, justicia y reparación. | N° de CMJT capacitados y asesorados | 53 CMAIP DV | 64 | Todas |
| | | | | | | | Organizada y en funcionamiento la Mesa Departamental de Interlocución y Acompañamiento con los cinco pueblos indígenas incluidos en los autos 004 y 174 emitidos por la Corte Constitucional. | N° de reuniones de la Mesa | 1 | 11 | 1, 2, 3, 4, 5, 6, 7 |
| | Promovida y apoyada la reparación integral y restablecimiento de las víctimas del conflicto atendiendo los lineamientos de la política pública nacional. | % de familias atendidas | | 0 | 20% | Todas | Apoyados proyectos en coordinación con otras entidades para ejecutar medidas de satisfacción, construcción y recuperación de la memoria histórica, el reconocimiento de la dignidad a favor de las víctimas. | N° de proyectos apoyados | 0 | 3 | Todas |

| | | | | | | | | | | | |
|---|---|---|---|---|---|---|---|---|---|---|---|
| Coordinar, concurrir y subsidiar a los municipios que carezcan de capacidad de respuesta para garantizar la asistencia, atención, reparación y restablecimiento a las víctimas del conflicto armado en el departamento. | Promovida y apoyada la reparación integral y restablecimiento de las víctimas del conflicto atendiendo los lineamientos de la política pública nacional. | % de familias atendidas | | 0 | 20% | Todas | Cofinanciadas iniciativas de apoyo a los pueblos indígenas en Derechos Humanos DDHH y Derecho Internacional Humanitario DIH en el marco de las dinámicas departamentales de concertación de los planes de salvaguarda y protección de los pueblos indígenas y afrodescendientes en el marco de los Autos de la Corte Constitucional. | N° de iniciativas cofinanciadas | 0 | 4 | 1, 2, 3, 4, 5, 6, 7 |
| | | | | | | | Apoyados proyectos productivos en coordinación con otras entidades para garantizar las sostenibilidad de las víctimas que hayan retornado a sus predios a través de procesos de restitución. | N° de proyectos apoyados | 0 | 12 | 1, 2 3, 4, 5,7, 9,13 |
| | Apoyado el proceso de restitución de tierras a las víctimas del conflicto atendiendo los lineamientos de la política pública nacional y de los diferentes fallos de la Corte Constitucional. | % de familias que han accedido al proceso de restitución de tierras | | 0 | 20% | Todas | Apoyados proyectos en los procesos de restitución y legalización de tierras, en el marco de los derechos a la verdad, justicia y reparación. | N° de proyectos apoyados | 0 | 20 | Todas |
| | | | | | | | Gestionados y apoyados proyectos en coordinación con otras entidades para la consecución de subsidios de vivienda en el marco de restitución de tierras. | N° de proyectos gestionados | 0 | 12 | Todas |

- **Prevención a la Violación de los Derechos Humanos y Protección a Víctimas del Conflicto Armado**

| OBJETIVOS ESPECÍFICOS | METAS DE RESULTADO | | | | | | METAS DE PRODUCTO | | | | |
|---|---|---|---|---|---|---|---|---|---|---|---|
| | DESCRIPCIÓN DE LAS METAS DE RESULTADO | NOMBRE DEL INDICADOR | LÍNEA DE BASE NACIONAL 2011 | LÍNEA DE BASE DPTAL 2011 | META 2012- 2015 | ÉNFASIS SUBREGIONAL DE LA META | DESCRIPCIÓN METAS DE PRODUCTO | NOMBRE DEL INDICADOR | LÍNEA DE BASE DPTAL 2011 | METAS 2012-2015 | ÉNFASIS SUBREGIONAL DE LA META |
| Coordinar la incorporación de medidas oportunas y adecuadas para la prevención de violaciones de Derechos Humanos DDHH e infracciones al Derecho Internacional Humanitario DIH con los municipios y la Nación garantizando la protección de la población víctima del conflicto en el departamento. | Apoyadas medidas oportunas y adecuadas de prevención y protección a la violación de los DDHH y DIH. | % de medidas y acciones de prevención implementadas | 0 | 0 | 80 | Todas | Formulados e implementados proyectos que atiendan las recomendaciones del CIAT y el SAT. | N° de proyectos formulados e implementados | 1 | 4 | 1,2,3,4,5, 7, 9,13 |
| | | | | | | | Implementada la ruta de protección de víctimas. | % de implementación de la ruta | | 100 | Todas |
| | | | | | | | Capacitados y asesorados los Comités Municipales de Justicia Transicional CMJT en la formulación y aplicación de planes de contingencia | N° de CMJT capacitados | 12 | 64 | Todas |
| | | | | | | | Reformulados y reactivados Planes de Prevención de violaciones a los Derechos Humanos DDHH y Derecho Internacional Humanitario DIH. | N° de planes reformulados y activados | 17 | 17 | 1,2,3,4,5,7, 9,13 |
| | | | | | | | Apoyada la implementación de los Planes de Prevención y Protección de las comunidades, grupos diferenciales, especialmente niños, niñas, adolescentes y jóvenes, personas en situación de discapacidad, indígenas y organizaciones étnico-territoriales. | N° de Planes formulados y activados | 0 | 5 | 1,2,3,4,5,7 |

## PROGRAMA 5. DESARROLLO CON IDENTIDAD DE LOS GRUPOS ÉTNICOS

### Mirada Estratégica

Si bien en Colombia se ha avanzado jurídicamente en el reconocimiento de los valores y prácticas sociales, culturales y espirituales de los pueblos indígenas y comunidades afrodescendientes, estos logros aún no se han concretado en el mejoramiento de sus condiciones de vida, presentándose el reto de profundizar sobre la real inclusión social y la no discriminación de estos grupos poblacionales. Más aún cuando su propia existencia está siendo amenazada por factores que atentan contra su vida, su territorio, su cultura y cosmovisiones.

Ahora, como se trata de insistir en su protección cabe una vez más destacar, como se hizo en el Plan Adelante Nariño 2008-2011, el importante pronunciamiento de la Corte Constitucional en Sentencia T380/1993 con ponencia del entonces magistrado Eduardo Cifuentes: *"La protección que la carta extiende a la anotada diversidad se deriva de la aceptación de formas diferentes de vida social cuyas manifestaciones y permanente reproducción cultural son imputables a estas comunidades como sujetos colectivos autónomos y no como simples agregados de sus miembros que, precisamente, se realizan a través del grupo y asimilan como suya la unidad de sentido que surge de las distintas vivencias comunitarias. La defensa de la diversidad no puede quedar librada a una actitud paternalista o reducirse a ser mediada por conducto de los miembros de la comunidad cuando ésta como tal puede verse directamente menoscabada en su esfera de intereses vitales, y debe, por ello, asumir con vigor su propia reivindicación y exhibir como detrimentos suyos los perjuicios o amenazas que tengan la virtualidad de exigirla… El reconocimiento de la diversidad étnica y cultural en la Constitución supone la aceptación de la alteridad ligada a la aceptación de multiplicidad de formas de vida."*

Bajo estas consideraciones, el gobierno departamental, en atención de la importante existencia en el territorio de los siete pueblos indígenas y comunidades afrodescendientes y por el convencimiento de que su supervivencia es un imperativo ético, continuará apoyando procesos que éstos han emprendido por la pervivencia y su supervivencia desde sus propias cosmovisiones y visiones de vida, que no se alejan de los postulados universales del respeto por la diversidad y la interculturalidad, porque se trata de proteger la humanidad en su heterogeneidad y complementariedad.

Para ello, tal como se señaló en los diálogos sostenidos en el proceso de la construcción colectiva del Plan de Desarrollo, se reitera el compromiso de emprender acciones conjuntas que serán, en el marco de lo legal - Convenio 169 de la OIT- ratificado por la Ley 21 de 1991- y legítimo de la consulta, previamente concertadas con las autoridades, cabildos y comunidades donde se vayan a desarrollar.

De igual forma se acompañará la implementación de sus planes de vida, encaminados al fortalecimiento cultural, social, económico, ambiental y político, con enfoque diferencial para estos pueblos y comunidades. Como también se fomentarán y apoyarán prácticas agroecológicas tradicionales, económicas, ambientales y culturales de los pueblos indígenas y comunidades afrodescendientes, como una forma de rescatar sus formas propias de dinamización social y económica.

Será una prioridad desde su competencia, adoptar y contribuir al cumplimiento de los Autos y Sentencias de la Corte Constitucional que pretenden proteger a estos pueblos y comunidades, en especial los planes de salvaguarda de los pueblos Awá, Inga, Kofán y Eperara Siapidara. Como lo será también la protección del territorio en el que habitan, considerado como un ser viviente, que representa lo que Tarapuez (2008: 3) denomina "…*un*

*organismo vivo, que siente y se transforma, que tiene su espíritu vital, que sus venas son los ríos, que sus huesos son las rocas, que sus órganos de secreción son los cráteres, que sus pulmones son los páramos, las lagunas, los volcanes y que sus ojos son las estrellas".*

En la agenda del gobierno departamental al igual tendrá prelación la interlocución regional, nacional e internacional para lograr el respeto y la solidaridad con los pueblos indígenas, las comunidades afrodescendientes, sus organizaciones y sus territorios, enfrentados a la crisis humanitaria, la presencia de cultivos de uso ilícito, el conflicto armado y la recurrente pobreza, contexto que necesita transformarse en aras de la equidad y justicia social.

En el entendimiento de que una forma de autonomía territorial indígena es la aplicación de la justicia propia que no puede separarse del ordenamiento constitucional, se contribuirá a la consolidación de los mecanismos de coordinación entre la justicia indígena y el sistema judicial estatal, que no tendrá otra pretensión de que en estos territorios se supere la impunidad como forma de fortalecer la convivencia pacífica.

Para gestionar y dar cumplimiento a los compromisos pactados se concertará una agenda conjunta de trabajo con los pueblos indígenas a través de sus autoridades.

De igual manera se pac-tarán agendas para el desarrollo de los acuerdos priorizados en las cuatro subregiones de la costa pacífica, en temas de educación, salud, desarrollo productivo, entre otros. De esta manera se trabajará el fortalecimiento de los espacios de concertación permanente con los cabildos indígenas y los consejos comunitarios de afrodescendientes, a partir del respeto, reconocimiento y apoyo a las autoridades indígenas y a las organizaciones de comunidades afrodescendientes, como práctica de todo el equipo de gobierno.

Se pondrá el mayor interés para promover la creación de una universidad intercultural a partir del fortalecimiento de la Escuela de Derecho Propio del Pueblo de los Pastos y fortalecer la medicina tradicional indígena, apoyando de esta forma el fortalecimiento de la salud ancestral, la cultura, la educación intercultural, la autoridad, autonomía y justicia y los procesos propios para los proyectos productivos - Minga y Pervivencia -.

Además se trabajará para que en la implementación de la Ley de Víctimas y Restitución de Tierras, se aplique el enfoque étnico con el propósito de que las medidas humanitarias, de atención, asistencia y reparación integral a las víctimas indígenas y afrodescendientes sea la adecuada a sus condiciones y características de vida.

El gobierno departamental en el marco de la consulta previa buscará una estrategia concertada entre las autoridades competentes y ancestrales para la elaboración del Censo Indígena.

Se promoverá la implementación de una estrategia de concertación y seguimiento al cumplimiento de los compromisos, incluidos los de la cooperación internacional, con las comunidades afrodescendientes y pueblos indígenas.

## Objetivo

Contribuir al fortalecimiento de los pueblos indígenas y comunidades afrodescendientes para lograr su pervivencia, supervivencia y desarrollo en el marco de sus propias cosmovisiones y visiones de vida.

## Subprogramas

- **Pueblos indígenas**

| OBJETIVOS ESPECÍFICOS | METAS DE RESULTADO | | | | | | METAS DE PRODUCTO | | | | |
|---|---|---|---|---|---|---|---|---|---|---|---|
| | DESCRIPCIÓN DE LAS METAS DE RESULTADO | NOMBRE DEL INDICADOR | LÍNEA DE BASE NACIONAL 2011 | LÍNEA DE BASE DPTAL 2011 | META 2012- 2015 | ÉNFASIS SUBREGIONAL DE LA META | DESCRIPCIÓN METAS DE PRODUCTO | NOMBRE DEL INDICADOR | LÍNEA DE BASE DPTAL 2011 | METAS 2012-2015 | ÉNFASIS SUBREGIONAL DE LA META |
| Apoyar el desarrollo integral de los pueblos indígenas en el departamento. | Apoyados los pueblos indígenas en el fortalecimiento de sus potencialidades de desarrollo y gestión social. | N° de pueblos indígenas apoyados. | ND | 4 | 7 | 1, 2, 3, 4, 5, 6, 7, 10, 12 | Adelantadas las acciones de gestión y/o cofinanciación para el cumplimiento de los compromisos suscritos con los pueblos indígenas. | N° compromisos gestionados y/o cofinanciados | | Dos compromisos. Uno con el Pueblo de los Pastos y uno con los pueblos Awá, Ingas, Eperara Siapidara, Kofán, Qullacingas y Nasa | 1, 2, 3, 4, 5, 6, 7,1 0, 12 |
| | | | | | | | Concertados y gestionados proyectos para el fortalecimiento y sustentabilidad cultural, ambiental, educación, salud propias, institucional, social y económica en el marco de los compromisos suscritos. | N° de proyectos concertados y gestionados | 6 | 24 | 1, 2, 3, 4, 5, 6, 7,1 0, 12 |
| | | | | | | | Apoyados pueblos indígenas en proyectos de desarrollo propio contemplados en planes de vida en el marco de los compromisos suscritos. | N° de pueblos indígenas acompañados | 4 | 7 | 1, 3, 4, 5, 6, 10,1 2 |
| | | | | | | | | N° de proyectos apoyados para ejecución de sus planes de vida | 4 | 5 | 1, 3, 5, 10, 12 |

- **Comunidades Afronariñenses**

| OBJETIVOS ESPECÍFICOS | METAS DE RESULTADO | | | | | | METAS DE PRODUCTO | | | | |
|---|---|---|---|---|---|---|---|---|---|---|---|
| | DESCRIPCIÓN DE LAS METAS DE RESULTADO | NOMBRE DEL INDICADOR | LÍNEA DE BASE NACIONAL 2011 | LÍNEA DE BASE DPTAL 2011 | META 2012- 2015 | ÉNFASIS SUBREGIONAL DE LA META | DESCRIPCIÓN METAS DE PRODUCTO | NOMBRE DEL INDICADOR | LÍNEA DE BASE DPTAL 2011 | METAS 2012-2015 | ÉNFASIS SUBREGIONAL DE LA META |
| Apoyar el desarrollo integral de las comunidades afronariñenses en el departamento. | Apoyadas las organizaciones afronariñenses en el fortalecimiento de sus potencialidades de desarrollo y gestión social. | N° de organizaciones afro nariñenses apoyadas. | ND | 3 | 3 | 1, 2, 3, 4 | Adelantadas las acciones de gestión y/o cofinanciación para el cumplimiento del compromiso establecido con las comunidades afro nariñenses. | N° compromisos gestionados y/o cofinanciados | | 1 | 1, 2, 3, 9 |
| | | | | | | | Apoyadas las organizaciones de segundo nivel en la aplicación de procesos de desarrollo pertinente. | N° de organizaciones apoyadas | 3 | 3 | 1, 2, 3, 9 |
| | | | | | | | Apoyados Consejos Comunitarios en el desarrollo de iniciativas de desarrollo integral concertadas con los líderes, entidades territoriales y de cooperación internacional. | N° Consejos comunitarios Apoyados | 14 | 30 | 1, 2, 3, 9 |
| | | | | | | | Asesorados y acompañados los procesos de desarrollo rural integral. | N° de procesos apoyados | 5 | 15 | 1, 2, 3, 9 |

| | | | | | | | | | | | |
|---|---|---|---|---|---|---|---|---|---|---|---|
| Apoyar el desarrollo integral de las comunidades afronariñenses en el departamento. | Apoyadas las organizaciones afronariñenses en el fortalecimiento de sus potencialidades de desarrollo y gestión social. | N° de organizaciones afro nariñenses apoyadas. | ND | 3 | 3 | 1, 2, 3, 4 | Acompañado el cumplimiento del Auto 005 de la Corte Constitucional de la comunidad afrodecendiente mediante el apoyo de proyectos de desarrollo integral. | N° de proyectos apoyados | | 2 | 1, 2, 3, 9 |

## PROGRAMA 6. OPORTUNIDADES DE INGRESOS PARA LA INCLUSIÓN SOCIAL

### Mirada Estratégica

Un Nariño solidario e incluyente implica generar oportunidades para que las familias en situación de pobreza mejoren sus ingresos mediante la promoción de la empleabilidad, el desarrollo y fortalecimiento de las iniciativas productivas.

En el marco de esa estrategia se promoverá una alianza con cada uno de los entes gubernamentales y especialmente con el Departamento de la Prosperidad Social para que comprometa la ampliación de la cobertura de las familias promovidas en el programa Red Unidos y en los demás programas sociales: estrategia nacional de lucha contra la pobreza extrema, programas de empleo, ingreso y crédito subsidiado por el gobierno nacional.

Las acciones tendientes a ampliar y mejorar las oportunidades para la generación de ingresos y empleo de los nariñenses se enmarcan en el enfoque Desarrollo Humano Sostenible. Esto significa que la búsqueda de mayores niveles de productividad y de ingresos no constituye un fin en sí mismo, sino en el medio que hace posible el mejoramiento de la calidad de vida de los pobladores que se encuentran en situación de pobreza y pobreza extrema.

El mejoramiento de la calidad de vida de la población en situación de pobreza requiere que se prioricen acciones que fomenten las oportunidades en generación de ingresos para garantizar la satisfacción, al menos, de sus necesidades básicas y el goce efectivo de sus derechos económicos. Adicionalmente, es necesario visibilizar la realidad económica y social de las personas en el entorno rural y urbano, en donde se identifican altos índices de inequidad.

Lograr esto no es nada fácil, dada la acumulación histórica de la problemática social; el conseguirlo, además de ser una responsabilidad del Estado, reclama voluntad y compromiso del conjunto de la sociedad nariñense; requiere de un esfuerzo colectivo de largo aliento y demanda la aplicación de nuevas ideas, enfoques y estrategias.

La acción de este gobierno hacia el mejoramiento de los ingresos de los nariñenses, con prioridad en la población en situación de pobreza y vulnerabilidad, tendrá en cuenta las características de cada subregión y se implementará con criterios de integralidad, sostenibilidad ambiental y con enfoque diferencial, teniendo en cuenta que son las mujeres, los adultos mayores, las personas con discapacidad y los grupos étnicos minoritarios que mayormente están en esta situación.

Será una prioridad del gobierno departamental buscar asociaciones estratégicas para apoyar procesos y programas que permitan la generación de ingresos y la adopción de políticas de empleabilidad y emprendimiento con el sector público y privado;

gestionar y articular alianzas con los actores del Sistema Nacional para la Formación para el Trabajo, el incremento y diversificación de la oferta de formación, así como asegurar la pertinencia de dicha formación de acuerdo con los requerimientos y necesidades de cada sector.

En este esquema de trabajo es importante generar acciones tendientes a la eliminación de las barreras de acceso a los capitales de fortalecimiento empresarial y emprendimiento con el fin de contar con los recursos que se requieren para apalancar proyectos de generación de ingresos, con prioridad para familias en situación de pobreza.

Se requiere la construcción y aplicación de una política pública de inclusión productiva y la implementación de estrategias para el fortalecimiento de instancias para el desarrollo económico incluyente al igual que de las de producción y análisis de información, de referenciación y orientación a oportunidades de ingresos y empleo y una oferta pertinente de formación para el trabajo, el acceso a activos financieros y el desarrollo de mercados inclusivos.

## Objetivo

Apoyar el desarrollo de las capacidades y ampliación de oportunidades para mejorar condiciones de vida de los grupos poblacionales en mayor situación de pobreza y vulnerabilidad.

## Subprogramas

- **Trabajo e Ingresos con Prioridad en Población con Menores Oportunidades**

| OBJETIVOS ESPECÍFICOS | METAS DE RESULTADO | | | | | | METAS DE PRODUCTO | | | | |
|---|---|---|---|---|---|---|---|---|---|---|---|
| | DESCRIPCIÓN DE LAS METAS DE RESULTADO | NOMBRE DEL INDICADOR | LÍNEA DE BASE NACIONAL 2011 | LÍNEA DE BASE DPTAL 2011 | META 2012- 2015 | ÉNFASIS SUBREGIONAL DE LA META | DESCRIPCIÓN METAS DE PRODUCTO | NOMBRE DEL INDICADOR | LÍNEA DE BASE DPTAL 2011 | METAS 2012-2015 | ÉNFASIS SUBREGIONAL DE LA META |
| Promover condiciones favorables y mayores oportunidades para mejorar la calidad de vida de familias en situación de pobreza y pobreza extrema en el departamento. | Procesos desarrollados para la generación de mayores oportunidades. | N° de procesos desarrollados | | | 7 | Todas | Ampliada la cobertura del programa nacional para la erradicación de la pobreza y la pobreza extrema. | N° de familias focalizadas para promoción en la Estrategia Red Unidos | 0 | 24.000 | Todas |
| | | | | | | | | N° de familias vinculadas al Programa Familias en Acción | | 164.000 | Todas |
| | | | | | | | Implementado el Proyecto de Desarrollo Económico Incluyente DEI. | N° de municipios con ejecución del Proyecto de Desarrollo Económico Incluyente DEI | 1 | 5 | |

| | | | | | | | | | | | |
|---|---|---|---|---|---|---|---|---|---|---|---|
| Promover condiciones favorables y mayores oportunidades para mejorar la calidad de vida de familias en situación de pobreza y pobreza extrema en el departamento. | Procesos desarrollados para la generación de mayores oportunidades. | N° de procesos desarrollados | | | 7 | Todas | Realizada gestión y alianzas con el Servicio Nacional de Aprendizaje SENA y entidades de formación técnica y complementaria que articulen instancias de orientación, referenciación y capacitación en las áreas de empleabilidad y emprendimiento. | N° de convenios suscritos y en ejecución | 0 | 3 | Todas |
| | | | | | | | Construida e implementada una alianza para apoyo a la comercialización de productos de pequeños y medianos productores locales. | Convenio de compras locales suscrito con Instituto Colombiano de Bienestar Familiar ICBF y en ejecución | 0 | 1 | Todas |
| Promover mayor acceso a oportunidades de financiación y comercialización para iniciativas productivas de la población en situación de pobreza en el departamento. | Implementadas estrategias para el acceso a recursos de financiación y mercado para actividades productivas. | N° de estrategias promovidas | ND | 0 | 3 | Todas | Creadas y consolidas alianzas con gremios, empresarios e instituciones públicas y privadas para acceso a financiación de iniciativas productivas. | N° de alianzas constituidas y en marcha | | 4 | Todas |
| | | | | | | | Facilitado el acceso a activos productivos y financieros para apalancar proyectos productivos de generación de ingresos, con prioridad para familias en situación de pobreza. | N° de créditos apalancados mediante convenio con el Fondo Regional de Garantías | | 1.500 | Todas |
| | | | | | | | Construida e implementada una estrategia integral de acceso a activos financieros. | N° de municipios vinculados a capacitaciones en educación financiera | | 20 | Todas |
| | | | | | | | | N° de rutas de acceso implementadas | | 10 | Todas |

## PROGRAMA 7. VIVIENDA DIGNA

### Mirada Estratégica

Teniendo en cuenta la importancia del acceso a una vivienda digna y segura para el buen vivir y la inclusión social, el tema tendrá una especial atención por parte del gobierno departamental, por ello teniendo en cuenta las grandes limitaciones de los recursos propios del departamento y buscando un impacto significativo en la reducción del déficit cualitativo y cuantitativo de vivienda, se priorizarán los proyectos estratégicos para ser cofinanciados con recursos del Sistema General de Regalías, del Ministerio de Vivienda, Ciudad y Territorio, Fondo de Adaptaciones y del Fondo de Adaptaciones, como principales fuentes, por supuesto con cofinanciación de los municipios. Se buscará el apoyo en la gestión del Departamento Administrativo de la Prosperidad Social DAPS y especialmente de la Agencia Nacional para la Reducción de la Pobreza ANSPE.

Será una prelación en la agenda del gobernador, gestionar ante el gobierno nacional, en el marco de sus nuevas políticas y programas, proyectos de construcción de vivienda de interés social prioritaria para las familias más pobres del departamento, con prioridad en las familias que hacen parte de la Estrategia Red Unidos y los sectores más vulnerables. También habrá un porcentaje mínimo de viviendas en cada proyecto que se destinará a las familias afectadas por los desastres naturales o que habiten en zonas de alto riesgo.

Es importante además la gestión conjunta con alcaldes y congresistas ante el gobierno nacional en la asignación de recursos para la ejecución de los macro proyectos de vivienda que fueron incluidos tanto en el Plan Nacional de Desarrollo 2011 – 2014 como en el anexo de Regionalización del Plan Plurianual de Inversiones, específicamente el Macro proyecto de reubicación vivienda en alto riesgo en el municipio de Tumaco y el Macro proyecto de vivienda Torres de Tescual en el municipio de Pasto.

Se apoyará la gestión del proyecto de vivienda del municipio de Pasto ubicado en la finca de Janacatú y todos los demás que presenten los municipios. En este sentido se buscará un esquema de cofinanciación en el cual los municipios apoyen con el lote, el gobierno departamental con las obras de urbanismo y la nación con los subsidios para construcción.

En todo caso se impulsarán con los alcaldes programas de interés social que adelanten los municipios o las organizaciones de vivienda popular, en especial en los municipios receptores de población en situación de desplazamiento gestionando con ellos el acceso a subsidios de vivienda nueva y mejoramiento de vivienda rural y urbana.

Se fortalecerá institucionalmente al departamento para que cumpla su función de asesoramiento a las organizaciones, asociaciones y municipios en la formulación, ejecución y gestión de proyectos y se gestionará con el Fondo Nacional de Garantías la suscripción de un convenio que permita complementar regionalmente el monto garantizado para facilitar el crédito hipotecario a las familias de escasos recursos económicos.

La administración departamental promoverá además programas de capacitación en buenas prácticas de construcción, que faciliten el cumplimiento de las normas de sismo resistencia y las que propenden por la seguridad, la funcionalidad y la minimización de impactos ambientales, como el manejo adecuado de los residuos sólidos y uso eficiente del agua y energías alternativas.

Se aplicarán mecanismos para la promoción del cumplimiento de la Ley 361 de 1997 y el Decreto 1538.

El equipo de gobierno hará el mayor esfuerzo por brindar acompañamiento a asociaciones de vivienda para la gestión concertada de sus iniciativas y proyectos.

De igual manera el gobierno departamental liderará un proceso de gestión con alcaldes y parlamentarios para proponer modificaciones a la política nacional de vivienda social, que impulse y desarrolle una política de vivienda para la gente vulnerable de Colombia, que contenga los siguientes componentes: Apoyo y fortalecimiento de las organizaciones de vivienda que puedan desarrollar proyectos de vivienda por autoconstrucción y gestión comunitaria; adopción de nuevos instrumentos para la financiación de vivienda, con la combinación de subsidios y crédito; promoción de bancos de tierra para la vivienda de interés social a partir de dotar de mayores instrumentos a los municipios para su constitución, en cumplimiento de la función social de la tierra; conformación de Bancos de materiales y la adquisición común de materiales para facilitar el acceso a ellos por la regulación de costos y control de calidad y aprovechamiento de los materiales del entorno, ojalá de material reutilizable. Se gestionará con el Fondo Nacional de Garantías la suscripción de un convenio que permita complementar regionalmente el monto garantizado para facilitar el crédito hipotecario a las familias de escasos recursos económicos.

## Objetivo

Mejorar las condiciones de habitabilidad, especialmente en viviendas de interés social prioritarias o con enfoque de gestión del riesgo en el departamento de Nariño.

## Subprogramas

- **Construcción y Mejoramiento de Vivienda**

| OBJETIVOS ESPECÍFICOS | METAS DE RESULTADO | | | | | | METAS DE PRODUCTO | | | | |
|---|---|---|---|---|---|---|---|---|---|---|---|
| | DESCRIPCIÓN DE LAS METAS DE RESULTADO | NOMBRE DEL INDICADOR | LÍNEA DE BASE NACIONAL 2011 | LÍNEA DE BASE DPTAL 2011 | META 2012- 2015 | ÉNFASIS SUBREGIONAL DE LA META | DESCRIPCIÓN METAS DE PRODUCTO | NOMBRE DEL INDICADOR | LÍNEA DE BASE DPTAL 2011 | METAS 2012-2015 | ÉNFASIS SUBREGIONAL DE LA META |
| Disminuir el déficit cualitativo de vivienda en el departamento. | Mejoradas las viviendas de familias de bajos ingresos económicos. | N° de viviendas mejoradas | 2.520.298 | 187 | 7.621 | Todas | Ampliadas viviendas. | N° de viviendas ampliadas | 30 | 744 | Todas |
| | | | | | | | Reforzadas estructuras de las viviendas. | N° de viviendas reforzadas en su estructura | 0 | 84 | Todas con énfasis en 2, 5, 6, 8, 9, 10, 11, 12 |
| | | | | | | | Reparadas viviendas con daños por desastres naturale | N° de viviendas reparadas | 0 | 5.956 | Todas |
| | | | | | | | Mejoradas las condiciones de saneamiento básico (vivienda saludable). | N° de viviendas con saneamiento básico | 157 | 837 | Todas con énfasis en 1, 2, 3, 4, 5, 6, 8, 9, 13 |

| | | | | | | | | | | | |
|---|---|---|---|---|---|---|---|---|---|---|---|
| Disminuir el déficit cuantitativo de vivienda en el departamento. | Adquiridas o construidas viviendas para familias de escasos recursos. | N° de viviendas construidas o adquiridas | 1.307.757 | | 6.951 | Todas | Gestionados o cofinanciados proyectos estratégicos de impacto subregional para la construcción de vivienda social prioritaria según concertación en cada subregión. | N° de proyectos gestionados y cofinanciados | | Al menos 3 proyectos | 2, 4, 10 |
| | | | | | | | Adquiridas viviendas. | N° de viviendas adquiridas | 0 | 1.600 | Todas con énfasis en 2, 4, 5, 6, 8, 9, 10, 11, 12 |
| | | | | | | | Reubicadas o reconstruidas viviendas afectadas con enfoque de gestión de riesgo. | N° de viviendas reparadas o reconstruidas | 1.284 | 2.000 | Todas |
| | | | | | | | Construidas viviendas. | N° de viviendas construidas | 2.594 | 3.351 | Todas con énfasis en 2, 3, 4, 5, 6, 8, 9, 10, 11, 12, 13 |

## PROGRAMA 8. INFRAESTRUCTURA, DOTACIÓN, FORMACIÓN, APOYO, INCENTIVOS Y ASISTENCIA TÉCNICA PARA LA INCLUSIÓN SOCIAL

### Mirada Estratégica

Este programa está orientado a promover condiciones físicas y capacidades técnicas, que permitan la inclusión social y la generación de oportunidades para el desarrollo local y regional.

En el marco del mismo, se identificarán y ejecutarán una serie de intervenciones físicas encaminadas a la construcción y mejoramiento de infraestructura en diferentes sectores, prioritariamente en salud, educación, agua y saneamiento básico. Se apoyará de igual manera el equipamiento o dotación de este tipo de espacios con el propósito que se brinden servicios de calidad a las y los nariñenses y contribuyan así al mejoramiento de sus condiciones de vida.

Se apoyará el desarrollo de proyectos encaminados al mejoramiento de la situación alimentaria y nutricional de los niños, niñas y adultos mayores.

Asumiendo que la educación es factor clave para el Desarrollo Humano Sostenible, el gobierno departamental apoyará la implementación de proyectos dirigidos al mejoramiento de la calidad y cobertura de la educación en diferentes niveles.

La administración departamental aplicará estrategias de acompañamiento y asistencia técnica para el cumplimiento efectivo de las metas del Plan, prioritariamente en salud y educación.

Con el propósito de mejorar condiciones físicas y el desarrollo de capacidades el departamento gestionará alianzas públicos privadas que faciliten procesos de inclusión social.

## Objetivo

Generar condiciones físicas y el desarrollo de capacidades para la inclusión social de los y las nariñenses.

## Subprogramas

- **Infraestructura, dotación, formación, apoyo, incentivos y asistencia técnica para la Inclusión Social**

| OBJETIVOS ESPECÍFICOS | METAS DE RESULTADO | | | | | | METAS DE PRODUCTO | | | | |
|---|---|---|---|---|---|---|---|---|---|---|---|
| | DESCRIPCIÓN DE LAS METAS DE RESULTADO | NOMBRE DEL INDICADOR | LÍNEA DE BASE NACIONAL 2011 | LÍNEA DE BASE DPTAL 2011 | META 2012- 2015 | ÉNFASIS SUBREGIONAL DE LA META | DESCRIPCIÓN METAS DE PRODUCTO | NOMBRE DEL INDICADOR | LÍNEA DE BASE DPTAL 2011 | METAS 2012-2015 | ÉNFASIS SUBREGIONAL DE LA META |
| Generar condiciones físicas y el desarrollo de capacidades para la inclusión social de las y los nariñenses. | Apoyadas las subregiones en el mejoramiento de condiciones físicas y el desarrollo de capacidades para la inclusión social. | N° de subregiones beneficiadas | | | 13 | Todas | Formulado y ejecutado un plan para el fortalecimiento de condiciones físicas y capacidades encaminadas a la inclusión social. | Plan ejecutado | | 1 | Todas |

Transporte comercial en el Pacífico
Foto: Oficina de Prensa
Gobernación de Nariño

## 3.3 Eje Estratégico
# Nariño Sostenible

Este eje estratégico orienta las políticas del departamento en materia de conservación y uso sostenible de la biodiversidad y los recursos naturales, para alcanzar un desarrollo que ofrezca a las generaciones por venir, las mismas posibilidades de satisfacer las necesidades que valoran los que actualmente habitan este territorio. En este sentido, la mirada estratégica en materia de sostenibilidad considera que *"Los recursos naturales no son una herencia de nuestros padres, sino un préstamo de nuestros hijos"* (Santuario de Fauna y Flora de la Cocha).

En muchas ocasiones el deterioro del medio ambiente tiene sus orígenes en las desigualdades sociales, la pobreza y el bajo nivel de cultura ambiental de los que ocupan o usan el territorio, desconociendo la riqueza, complejidad y fragilidad de su equilibrio. Por ello, cuando esto se presente, la sociedad y los gobiernos deben ofrecer alternativas de vida para quienes derivan su sustento de la explotación de recursos naturales, compromiso que se adquiere desde este eje estratégico y orden a posibilitar mejores condiciones de vida para la población que sustenta su vivir en la explotación de recursos naturales.

Compatibilizar la oferta ambiental con las demandas que de ella hace la sociedad, es un imperativo que conduce al ordenamiento del territorio y por ende a prevenir los riesgos asociados a eventos naturales y aquellos derivados de actividades antrópicas.

En este marco, el departamento se compromete a tener en cuenta una planificación del territorio que consulte la cuenca hidrográfica como el elemento de referencia para definir usos adecuados, establecer o no proyectos productivos, de infraestructura vial u otro tipo de infraestructura que pueden o no viabilizarse, en el marco de sus competencias.

**Flor de Fralejón**
Foto: Cristian Florez Pai

## PROGRAMA 1. SOSTENIBILIDAD DE LA BIODIVERSIDAD Y DE LOS RECURSOS NATURALES

### Mirada Estratégica

El departamento, en su conjunto, posee una enorme riqueza de recursos naturales que hay que potenciar, por ello se promoverá la conservación y restauración de la biodiversidad y sus servicios ecosistémicos en cada una de las subregiones del departamento, privilegiando los espacios públicos de conservación. Además se apoyará en lo que sea pertinente, acciones de fortalecimiento del sistema de parques nacionales, del sistema departamental de áreas protegidas y de la red de reservas naturales y se promoverán investigaciones relacionadas con el conocimiento, usos y potencialidades de la biodiversidad y los recursos naturales.

Se promoverá la conservación, conocimiento y restauración de la biodiversidad, sus servicios ecosistémicos y los recursos naturales, con prioridad en las fuentes de agua, en cada una de las subregiones del departamento, privilegiando los espacios públicos de conservación y promoviendo la educación ambiental como una de las estrategias fundamentales para la generación de una nueva cultura ambiental, que promueva el Desarrollo Humano Sostenible en todo el territorio nariñense.

En esa línea se reconocerán las prácticas productivas ancestrales de los pueblos indígenas, comunidades afrodescendientes y pequeños campesinos que han generado condiciones para que la oferta de servicios ambientales del departamento siga siendo vasta y diversa. Se gestionará la retribución por el uso racional y preservación de los recursos naturales, a la vez que se impulsará el aprovechamiento racional de los mismos, a través de la producción de energía hidroeléctrica y geotérmica. Se promoverá el ecoturismo para la generación de ingresos de las personas que habitan sistemas ecológicos estratégicos con oferta de turismo ambiental.

La educación ambiental estará orientada a generar cambios culturales de cuanto es lesivo al medio ambiente y por ende a la calidad de vida de la población. Se harán esfuerzos importantes por posicionar este tema para incidir en los procesos ambientales urbanos y rurales que demanden cambios de hábitos y prácticas que atenten contra el medio ambiente. De esta forma, se fortalecerán los procesos de educación ambiental a nivel de la ciudadanía y la población escolar, de tal manera que incidan desde la primera infancia. También se estimularán los procesos de cultura del reciclaje en zonas rurales y urbanas de las distintas subregiones del departamento.

Existe en el departamento y en cada una de sus subregiones un acervo de instituciones estatales y de la sociedad civil que trabajan en distintos campos de la conservación, preservación y uso sostenible de los recursos naturales del departamento. Su trabajo será potenciado, a través de la articulación de esfuerzos financieros y de gestión que generen un impacto mayor para la sociedad que el que harían si sus esfuerzos siguen aislados. También se promoverá la coordinación interinstitucional, especialmente con Corponariño y ONG ambientales, pueblos indígenas y organizaciones campesinas y afrodescendientes para adelantar acciones de protección de los ecosistemas estratégicos.

### Objetivo

Promover la conservación, preservación y restauración de la biodiversidad, sus servicios ecosistémicos y la gestión ambiental urbana y rural en el departamento.

## Subprogramas

- **Conservación, Preservación y Uso Sostenible de la Biodiversidad y los Recursos Naturales**

| OBJETIVOS ESPECÍFICOS | METAS DE RESULTADO | | | | | | METAS DE PRODUCTO | | | | |
|---|---|---|---|---|---|---|---|---|---|---|---|
| | DESCRIPCIÓN DE LAS METAS DE RESULTADO | NOMBRE DEL INDICADOR | LÍNEA DE BASE NACIONAL 2011 | LÍNEA DE BASE DPTAL 2011 | META 2012- 2015 | ÉNFASIS SUBREGIONAL DE LA META | DESCRIPCIÓN METAS DE PRODUCTO | NOMBRE DEL INDICADOR | LÍNEA DE BASE DPTAL 2011 | METAS 2012-2015 | ÉNFASIS SUBREGIONAL DE LA META |
| Promovidas la conservación y restauración de la biodiversidad y sus servicios eco sistémicos en el departamento. | Promovidas iniciativas para la conservación de la biodiversidad y el uso sostenible de los recursos naturales. | N° de iniciativas promovidas | ND | ND | 8 | Todas | Apoyadas estrategias de conservación de especies emblematicas, valores objeto de conservación y amenazadas. | N° de estrategias apoyadas | 0 | 13 | Todas |
| | | | | | | | Apoyada la adquisición de áreas estratégicas para la conservación de fuentes de agua. Su identificación y priorización se realizará con base en los Planes de Ordenación de Cuencas Hidrográficas formulados y aprobados por Corponariño. | N° de hectáreas adquiridas | 1.605 | 2.200 | Todas con énfasis en 7, 5, 6, 11, 12, 8, 13, 10. |
| | | | | | | | Apoyado el incremento de áreas en proceso de restauración para la conservación de fuentes de agua. | N° de hectáreas restauradas o rehabilitadas | 136 | 700 | Todas con énfasis en 7, 5, 6, 11, 12, 8, 13, 10. |
| | | | | | | | Apoyado el incremento en áreas de reservas naturales y corredores biológicos. | N° de hectáreas creadas | 180.000 | 183.000 | Todos con énfasis en 5, 10, 6, 11, 12 |

| | | | | | | | | | | | |
|---|---|---|---|---|---|---|---|---|---|---|---|
| Promovidas la conservación y restauración de la biodiversidad y sus servicios eco sistémicos en el departamento. | Promovidas iniciativas para la conservación de la biodiversidad y el uso sostenible de los recursos naturales. | N° de iniciativas promovidas | ND | ND | 8 | Todas | Apoyadas iniciativas para la construcción de cultura ambiental con énfasis en el enfoque de desarrollo humano sostenible. | N° de proyectos apoyados | ND | 8 | Todas |
| | | | | | | | Gestionados y/o cofinanciados proyectos de impacto estratégico subregionales para la conservación, preservación y uso sostenible de la biodiversidad. | N° de proyectos gestionados y cofinanciados | 0 | Al menos 4 | Todas con énfasis en 4,5,6,8 |
| | | | | | | | Apoyados proyectos regionales de investigación en biodiversidad, bioprospección y agro biodiversidad. | N° de proyectos apoyados | 0 | 4 | Todas con énfasis en 1, 2, 3, 4, 5, 6, 10, 11, 12 |
| | | | | | | | Apoyados proyectos eco turísticos con un enfoque de conservación eco sistémico y agroecológico. | N° de proyectos apoyados | 0 | 4 | Tod as con énfasis en 5, 10, 6, 11 |

- **Gestión Ambiental Urbana y Rural**

| OBJETIVOS ESPECÍFICOS | METAS DE RESULTADO | | | | | | METAS DE PRODUCTO | | | | |
|---|---|---|---|---|---|---|---|---|---|---|---|
| | DESCRIPCIÓN DE LAS METAS DE RESULTADO | NOMBRE DEL INDICADOR | LÍNEA DE BASE NACIONAL 2011 | LÍNEA DE BASE DPTAL 2011 | META 2012- 2015 | ÉNFASIS SUBREGIONAL DE LA META | DESCRIPCIÓN METAS DE PRODUCTO | NOMBRE DEL INDICADOR | LÍNEA DE BASE DPTAL 2011 | METAS 2012-2015 | ÉNFASIS SUBREGIONAL DE LA META |
| Fortalecer la gestión ambiental urbana y rural en el departamento. | Promovida y fortalecida la gestión ambiental urbana. | N° de iniciativas apoyadas | | ND | 4 | Todas | Apoyados proyectos de agricultura urbana. | N° de proyectos apoyados | ND | 8 | Todas |

| | | | | | | | | | | | |
|---|---|---|---|---|---|---|---|---|---|---|---|
| Fortalecer la gestión ambiental urbana y rural en el departamento | Promovida y fortalecida la gestión ambiental urbana. | N° de iniciativas apoyadas | | ND | 4 | Todas | Apoyadas iniciativas para la construcción de cultura ambiental | N° de proyectos apoyados | ND | 8 | Todas |
| | | | | | | | Apoyar iniciativas para disminuir la contaminación auditiva y visual. | N° de proyectos apoyados | ND | 4 | Todas |
| | | | | | | | Promover procesos de reciclaje en la fuente. | N° de procesos implementados | ND | Al menos 4 | Todas con énfasis en 1,2, 3, 6, 7, 10, 11, 12, 13 |
| | | | | | | | Apoyada la implementación de proyectos productivos agro sostenibles. | N° de proyectos apoyados | ND | Al menos 10 | Todas con énfasis en 5, 8, 10, 11, 12, |
| | Promovida y fortalecida la gestión ambiental rural. | N° de iniciativas apoyadas | | ND | 2 | Todas | Apoyados proyectos de uso de energías alternativas. | N° de proyectos apoyados | ND | 2 | Todas con énfasis en 5, 6, 7, 8, 10, 11, 12 |
| | | | | | | | Apoyada la implementación de proyectos productivos agro sostenibles. | N° de proyectos apoyados | ND | 10 | Todas con énfasis en 5, 8, 10, 11, 12, |
| | Ejecutado el Plan Decenal de Educación Ambiental. | % de ejecución del Plan de Educación Ambiental | ND | 10% | 30% | Todas con énfasis en 2, 4, 5, 6, 8, 10, 11, 12, 13 | Apoyada la formulación e implementación de Proyectos Ambientales Escolares (PRAES). | N° de PRAES apoyados | 24 | 42 | Todas con énfasis en 2, 5, 6, 8, 10, 11, 12, 13 |
| | | | | | | | Apoyada la formulación e implementación de Proyectos Ciudadanos de Educación Ambiental (PROCEDAS). | N° de PROCEDAS apoyados | 1 | Al menos 4 | Todas con énfasis en 1, 2, 5, 6, 9, 10, 11 |

## PROGRAMA 2. PLANIFICACIÓN DE CUENCAS HIDROGRÁFICAS Y ORDENAMIENTO TERRITORIAL. GESTIÓN INTEGRAL DEL RECURSO HÍDRICO. GESTIÓN DEL RIESGO Y ADAPTACIÓN AL CAMBIO CLIMÁTICO

### Mirada Estratégica

Se asume el papel del agua como el eje de la planeación de la vida y el desarrollo, por lo tanto se promoverá la planificación del territorio a partir de los ecosistemas naturales, teniendo en cuenta de manera rigurosa las áreas que no pueden intervenirse absolutamente por sus riquezas ecológicas y cuáles pueden intervenirse garantizando su uso sostenible. Por ellos se promoverá la conservación del recurso hídrico a partir de los procesos de planificación de cuencas hidrográficas y el fortalecimiento de los planes de ordenamiento territorial. Se parte además de la concepción que los servicios públicos de acueducto, alcantarillado y aseo son derechos colectivos que ayudan a lograr un nivel de vida adecuado, por lo tanto le corresponde al Estado prestarlos con eficiencia, de manera oportuna y continua. La Gobernación contribuirá a ello, dentro del límite de sus competencias. En este sentido el avance alcanzado por el Plan Departamental de Agua posibilita la ampliación de las coberturas de los servicios de acueducto, alcantarillado y manejo de los residuos sólidos, para lo cual es necesario dinamizar la ejecución de los proyectos contemplados en este plan y gestionar su extensión a las zonas rurales. Por ello, se adoptará como tema prioritario una política pública de agua para el campo.

Para la administración de los servicios de acueducto, alcantarillado y aseo se impulsará un modelo de gestión público o comunitario, descartando su privatización.Como una estrategia sustancial para la prestación de los servicios de agua potable y alcantarillado, se promoverá la gestión integrada de recursos hídricos a través de la coordinación interinstitucional con Corponariño y las organizaciones no gubernamentales dedicadas a la protección del medio ambiente.

De otra parte en la línea de preservación de los recursos naturales se destinarán recursos a la investigación del patrimonio ambiental y su uso racional, a partir de métodos y prácticas sostenibles, proyectos de mecanismos de desarrollo limpio, apoyo a prácticas de agricultura saludable y producción de alimentos para la seguridad y soberanía alimentaria, todo ello bajo el principio de adaptación del sistema de vida al cambio climático.

Otro tema asociado es la gestión del riesgo requiere de un proceso intervención del territorio, teniendo en cuenta los aspectos técnicos, políticos, sociales y económicos relacionados estrechamente con el ordenamiento territorial, la gestión ambiental tanto urbana como rural y el desarrollo sostenible; por lo tanto se requiere de la participación activa de los diferentes sectores y la sociedad en general. A través del CREPAD se liderarán las acciones y estrategias que permitan atender emergencias y eventos asociados riesgos naturales y antrópicos en el departamento.

Desde la Gobernación, se promoverá articulación y funcionamiento de la política regional ambiental con el Sistema Nacional Ambiental para fortalecer la institucionalidad ambiental en Nariño.

El gobierno departamental concibe los servicios públicos de acueducto, alcantarillado y aseo como derechos colectivos que ayudan a lograr un nivel de vida adecuado y desde esa concepción desarrollará las acciones pertinentes.

Se promoverá la cultura de reciclaje en todo el departamento de Nariño de tal forma que se ajuste la generación, recolección y disposición final de residuos sólidos, a las restricciones ambientales que exige el manejo y disposición de residuos sólidos.

### Objetivo

Articular acciones que permitan la gestión integrada del recurso hídrico, la ordenación de cuencas hidrográficas, gestión del riesgo y adaptación al cambio climático.

## Subprogramas

- **Planificación de las Cuencas y Ordenamiento Territorial**

| OBJETIVOS ESPECÍFICOS | METAS DE RESULTADO | | | | | | METAS DE PRODUCTO | | | | |
|---|---|---|---|---|---|---|---|---|---|---|---|
| | DESCRIPCIÓN DE LAS METAS DE RESULTADO | NOMBRE DEL INDICADOR | LÍNEA DE BASE NACIONAL 2011 | LÍNEA DE BASE DPTAL 2011 | META 2012- 2015 | ÉNFASIS SUBREGIONAL DE LA META | DESCRIPCIÓN METAS DE PRODUCTO | NOMBRE DEL INDICADOR | LÍNEA DE BASE DPTAL 2011 | METAS 2012-2015 | ÉNFASIS SUBREGIONAL DE LA META |
| Articular acciones en ordenación y manejo de cuencas hidrográficas teniendo en cuenta el agua como eje estructural de la vida y el desarrollo en el departamento. | Apoyada la implementación de los planes de ordenación de cuencas hidrográficas departamentales y binacionales. | N° de planes apoyados | ND | 4 | 6 | Todas con énfasis en 2,3,4,5,6,7, 8,9,10,11,1 2,13 | Creado el Consejo Departamental Ambiental como instancia para el fortalecimiento institucional de la gestión ambiental. | Consejo creado y operando | 0 | 1 | Todas |
| | | | | | | | Asesorados municipios en sus planes o esquemas de ordenamiento territorial POT's - EOT's. | N° de municipios asesorados | 0 | 12 | Todas con énfasis en 1, 2, 3, 10, 11, 12. |
| | | | | | | | Gestionados proyectos de impacto estratégico subregional para la planificación de cuencas hidrográficas. | N° de proyectos gestionados | 0 | Al menos 2 | Todas con énfasis 10, 13 |

- **Gestión Integral del Recurso Hídrico GIRH**

| OBJETIVOS ESPECÍFICOS | METAS DE RESULTADO | | | | | | METAS DE PRODUCTO | | | | |
|---|---|---|---|---|---|---|---|---|---|---|---|
| | DESCRIPCIÓN DE LAS METAS DE RESULTADO | NOMBRE DEL INDICADOR | LÍNEA DE BASE NACIONAL 2011 | LÍNEA DE BASE DPTAL 2011 | META 2012- 2015 | ÉNFASIS SUBREGIONAL DE LA META | DESCRIPCIÓN METAS DE PRODUCTO | NOMBRE DEL INDICADOR | LÍNEA DE BASE DPTAL 2011 | METAS 2012-2015 | ÉNFASIS SUBREGIONAL DE LA META |
| | Apoyadas iniciativas que promueven la GIRH. | N° de iniciativas apoyadas | ND | ND | 4 | Todas | Apoyada la implementación de proyectos de pago por servicios ambientales | N° de proyectos apoyados | 0 | 4 | Todas con énfasis 6, 12, 13. |

| | | | | | | | | | | | |
|---|---|---|---|---|---|---|---|---|---|---|---|
| Implementar estrategias de gestión e intervención para la Gestión Integral del Recurso Hídrico GIRH en el departamento. | Apoyadas iniciativas que promueven la GIRH | N° de iniciativas apoyadas | ND | ND | 4 | Todas | Apoyada la implementación de proyectos regionales de manejo y disposición final de residuos sólidos. | N° de proyectos apoyados | 1 | 3 | 5 |
| | | | | | | | Apoyados proyectos de uso eficiente del agua. | N° de proyectos apoyados | 0 | 3 | Todas |
| | | | | | | | Apoyada la implementación de proyectos de descontaminación del recurso hídrico. | N° de proyectos apoyados | 10 | 18 | Todas |
| Mejorar e incrementar el acceso a agua potable y saneamiento básico en el departamento. | Ampliada la cobertura de acueducto en las cabeceras municipales. | % de cobertura de acueducto en las cabeceras municipales | 97,1% | 91,3% | 94% | Todas | Viabilizados proyectos de optimización o ampliación de cobertura de acueducto. | N° de proyectos viabilizados | 9 | 32 | Todas con énfasis en 3, 7, 8 y 9 |
| | | | | | | | Ejecutados proyectos de optimización y ampliación de cobertura de acueductos. | N° de proyectos ejecutados | 2 | 41 | Todas con énfasis en 3, 7, 8 y 9 |
| | Mejorada la calidad del agua para consumo humano de las cabeceras municipales. | Índice de riesgo de calidad del agua IRCA | ND | MEDIO | BAJO | Todas | Viabilizados proyectos de optimización o construcción de plantas de tratamiento de agua potable PTAP o sistemas de mejoramiento de la calidad del agua. | N° de proyectos viabilizados | 7 | 11 | Todas con énfasis en 1, 3, 4, 5, 6, 9, 10 y 13 |
| | | | | | | | Ejecutados proyectos de optimización o construcción de plantas de tratamiento de agua potable PTAP o sistemas de mejoramiento de la calidad del agua. | N° de proyectos ejecutados | 2 | 18 | Todas con énfasis en 3, 9 y 13 |

| | | | | | | | | | | | |
|---|---|---|---|---|---|---|---|---|---|---|---|
| Mejorar e incrementar el acceso a agua potable y saneamiento básico en el departamento. | Ampliada la cobertura de acueductos de zonas rurales. | % de cobertura de acueducto en zonas rurales | 72,5% | 68,7% | 71,0% | Todas con énfasis en 1, 2, 3, 5, 8, 9, 10, 12 y 13 | Viabilizados proyectos de optimización o ampliación de cobertura de acueducto. | N° de proyectos viabilizados | 7 | 6 | Todas con énfasis en 1, 10 y 12 |
| | | | | | | | Ejecutados proyectos de optimización y ampliación de cobertura de acueducto ejecutados. | N° de proyectos ejecutados | 0 | 13 | Todas con énfasis en 1, 5, 9, 10, 12 y 13 |
| | Mejorada la calidad del agua para consumo humano de las zonas rurales. | Índice de riesgo de calidad del agua IRCA | ND | ALTO | MEDIO | Todas con énfasis en 1, 2, 5, 8, 10 y 12 | Viabilizados proyectos de optimización o construcción de plantas de tratamiento de agua potable PTAP o sistemas de mejoramiento de la calidad del agua. | N° de proyectos viabilizados | 0 | 6 | Todas con énfasis en 1, 2, 5, 8,10 y 12 |
| | | | | | | | Ejecutados proyectos de optimización o construcción de plantas de tratamiento de agua potable PTAP o sistemas de mejoramiento de la calidad del agua. | N° de proyectos ejecutados | 0 | 3 | Todas con énfasis en 1, 2, 5, 8,10 y 12 |
| | Ampliada la cobertura de alcantarillado de cabeceras municipales. | % de cobertura de alcantarillado en cabeceras municipales | 91,6% | 76,4% | 80% | Todas | Viabilizados proyectos de optimización o ampliación de cobertura de alcantarillado. | N° de proyectos viabilizados | 16 | 35 | Todas con énfasis en 3, 7, 9 y 12 |
| | | | | | | | Ejecutados proyectos de optimización y/o ampliación de cobertura de alcantarillado. | N° de proyectos ejecutados | 0 | 51 | Todas con énfasis en 3, 7, 9 y 12 |
| | Ampliada la cobertura de alcantarillado o soluciones individuales de saneamiento básico de zonas rurales. | % de cobertura de alcantarillado o soluciones individuales de saneamiento básico en zonas rurales | 69,3% | 12,5% | 15% | Todas con énfasis en 3, 5, 7, 9, 10, 11 y 12 | Viabilizados proyectos de optimización y/o ampliación de cobertura de alcantarillado o de soluciones individuales de saneamiento básico. | N° de proyectos viabilizados | 5 | 10 | Todas con énfasis en 3, 5, 7, 9, 10, 11 y 12 |

| | | | | | | | | | | | |
|---|---|---|---|---|---|---|---|---|---|---|---|
| Mejorar e incrementar el acceso a agua potable y saneamiento básico en el departamento. | Ampliada la cobertura de alcantarillado o soluciones individuales de saneamiento básico de zonas rurales. | % de cobertura de alcantarillado o soluciones individuales de saneamiento básico en zonas rurales | 69,3% | 12,5% | 15% | Todas con nfasis en 3, 5, 7, 9, 10, 11 y 12 | Ejecutados proyectos de optimización o ampliación de cobertura de alcantarillado o de soluciones individuales de saneamiento básico. | N° de proyectos ejecutados | 0 | 15 | Todas con énfasis en 3, 5, 7, 9, 10, 11 y 12 |
| | Implementados procesos de modernización y transformación empresarial. | N° de municipios con prestadores modernizados y transformados | ND | 0 | 20 | Todas | Realizada asistencia técnica al proceso de certificación anual. | N° de municipios con asistencia técnica para la certificación | NA | 64 | Todas |
| | | | | | | | Realizado un diagnóstico integral de la gestión de los servicios públicos en los diferentes municipios. | % de realización del diagnóstico | 0 | 85% | Todas |
| | | | | | | | Implementados procesos de fortalecimiento institucional de los diferentes municipios. | N° de municipios con procesos de fortalecimiento | 0 | 40 | Todas |
| | | | | | | | Implementados procesos de transformación y modernización empresarial para garantizar la prestación de los servicios públicos. | N° de municipios con procesos implementados | 5 | 20 | Todas |
| | | | | | | | Gestionados o cofinanciados proyectos de impacto estratégico subregional de agua potable y saneamiento básico tanto en el marco de PDA, como de la bolsa de proyectos del Pacífico. | N° de proyectos gestionados | 0 | Al menos 3 | 1, 3, 9 |

- **Gestión del Riesgo y Adaptación al Cambio Climático**

| OBJETIVOS ESPECÍFICOS | METAS DE RESULTADO | | | | | | METAS DE PRODUCTO | | | | |
|---|---|---|---|---|---|---|---|---|---|---|---|
| | DESCRIPCIÓN DE LAS METAS DE RESULTADO | NOMBRE DEL INDICADOR | LÍNEA DE BASE NACIONAL 2011 | LÍNEA DE BASE DPTAL 2011 | META 2012- 2015 | ÉNFASIS SUBREGIONAL DE LA META | DESCRIPCIÓN METAS DE PRODUCTO | NOMBRE DEL INDICADOR | LÍNEA DE BASE DPTAL 2011 | METAS 2012-2015 | ÉNFASIS SUBREGIONAL DE LA META |
| Aumentar el conocimiento de amenazas, vulnerabilidades, y riesgos en el departamento. | Aumentado el conocimiento del riesgo. | % de conocimiento de riesgo aumentado | 60% | 30% | 40% | Todas | Elaborados mapas de amenaza por fenómenos naturales. | N° de mapas elaborados | 12 | 14 | Todas con énfasis en 12 |
| | | | | | | | Elaborados estudios de vulnerabilidad. | N° de estudios elaborados | 2 | 3 | Todas con énfasis en 12 |
| | | | | | | | Elaborado estudizo de análisis de riesgo. | N° estudios elaborados | 1 | 2 | Todas con énfasis en 8 |
| | | | | | | | Ampliadas las redes de monitoreo y alerta temprana. | N° de redes de alerta temprana | 5 | 6 | Todas con énfasis en 10 |
| | | | | | | | Implementado el sistema de información geográfica de gestión del riesgo. | N° de sistemas implementados | 0 | 1 | Todas |
| | | | | | | | Promovida la información pública en gestión del riesgo. | N° de productos comunicativos | ND | 3 | Todas |
| Implementar medidas estructurales y no estructurales para la reducción del riesgo en el departamento. | Reducido el riesgo presentado por fenómenos naturales y antrópicos no intencionales. | % de reducción del riesgo | 50% | 50% | 35% | Todas | Actualizado el Plan Departamental de Gestión del Riesgo. | N° de planes actualizados | 1 | 1 | Todas |
| | | | | | | | Actualizado el Plan Departamental de Emergencias y Contingencias (sismo; movimientos en masa, inundaciones e incendios forestales). | N° de planes actualizados | 1 | 1 | Todas |

| | | | | | | | | | | | |
|---|---|---|---|---|---|---|---|---|---|---|---|
| Implementar medidas estructurales y no estructurales para la reducción del riesgo en el departamento. | Reducido el riesgo presentado por fenómenos naturales y antrópicos no intencionales | % de reducción del riesgo | 50% | 50% | 35% | Todas | Asesorados los municipios en la formulación de Planes Municipales de Gestión del Riesgo PMGR y Planes Locales de Emergencias y Contingencias PLEC. | N° de municipios asesorados en la formulación de PMGR y PLEC | 64 | 64 | Todas |
| | | | | | | | | N° de planes implementados | 0 | 5 | Todas con énfasis en 2, 8, 11, 12 |
| | | | | | | | Actualizado Plan de Acción Específico Galeras. | N° de planes actualizados | 1 | 1 | Todas con énfasis en 8 y 10 |
| | | | | | | | Gestionada la elaboración del mapa de vulnerabilidad de la zona de influencia del Volcán Galeras. | N° de mapas elaborados | 0 | 1 | Todas con énfasis en 10 |
| | | | | | | | Adoptado e implementado el Plan de Gestión del Riesgo por Tsunami. | N° de planes adoptados e implementados | 1 | 1 | Todas con énfasis en 1, 2 |
| | | | | | | | Adoptado e implementado el Plan de Contingencia por derrame de hidrocarburos. | N° de planes adoptados e implementados | 1 | 1 | Todas con énfasis en 2, 3, 4,5 |
| | | | | | | | Asesorados Planes Escolares de Gestión del Riesgo. | N° de talleres realizados | 2 | 15 | Todas |
| | | | | | | | Gestionada la reubicación de infraestructura ubicada en zonas de riesgo. | N° de centros de salud reubicados de zonas de riesgo no mitigable | 1 | 5 | Todas |
| | | | | | | | | N° de procesos de reasentamiento agrupados | 3 | 8 | Todas |
| | | | | | | | | N° de centros educativos reubicadas de zonas de riesgo no mitigable | 0 | 8 | Todas |

| | | | | | | | | | | | |
|---|---|---|---|---|---|---|---|---|---|---|---|
| Implementar medidas estructurales y no estructurales para la reducción del riesgo en el departamento. | Reducido el riesgo presentado por fenómenos naturales y antrópicos no intencionales | % de reducción del riesgo | 50% | 50% | 35% | Todas | Construidas obras de mitigación, protección y control en laderas y cauces | N° de obras construidas | 6 | 10 | Todas |
| | | | | | | | Implementadas obras de ingeniería naturalística. | N° de obras implementadas | 1 | 4 | Todas con énfasis en 4, 12 y 8 |
| | | | | | | | Actualizado el marco normativo de gestión del riesgo. | Aprobada Ordenanza Departamental | 0 | 1 | Todas |
| | | | | | | | Evaluada la vulnerabilidad sísmica de los bienes inmuebles de la Gobernación. | N° de evaluaciones realizadas | ND | 5 | Todas con énfasis en 10 |
| Atender efectivamente a la población afectada por emergencias, calamidades y desastres por la ocurrencia de fenómenos naturales y antrópicos no intencionales en el departamento. | Atendidas familias afectadas por la ocurrencia de fenómenos naturales y antrópicos. | % de familias atendidas | 80% | 50% | 70% | Todas | Prestada asistencia humanitaria a familias afectadas por la ocurrencia de fenómenos naturales y antrópicos. | N° de familias atendidas con ayuda humanitaria | 3200 | 4000 | Todas |
| | | | | | | | | N° de subsidios de arriendos entregados y/o gestionados | 2610 | 4000 | Todas |
| | | | | | | | | N° de viviendas reparadas | 0 | 3000 | Todas |
| | | | | | | | | Fortalecida bodega estratégica del Comité Regional de Prevención y Atención de Desastres CREPAD Nariño | 1 | 1 | Todas |
| | | | | | | | Ampliada y fortalecida la red de radiocomunicaciones de la coordinación del Comité Regional de Prevención y Atención de Desastres CREPAD. | N° de nuevas estaciones de radiocomunicaciones | 24 | 32 | Todas |
| | | | | | | | | N° de redes fortalecidas | 24 | 24 | Todas con énfasis en 1, 2, 3, 5, 6, 7, 8, 10, 11, 12, 13, |

| | | | | | | | | | | | |
|---|---|---|---|---|---|---|---|---|---|---|---|
| | | | | | | | Fortalecidos organismos de socorro. | N° de organismos de socorro fortalecidos | 32 | 40 | Todas |
| | | | | | | | Implementada la sala de crisis para el funcionamiento del Comité Operativo de Emergencias. | N° de salas implementadas | ND | 1 | Todas con énfasis en 10 |
| Promover procesos investigativos relacionados con el ordenamiento territorial y adaptación al cambio climático en el departamento. | Apoyados procesos investigativos. | N° de procesos apoyados | ND | ND | 2 | Todas | Apoyados proyectos orientados al análisis subregional y sectorial sobre vulnerabilidad y adaptación al cambio climático. | N° de proyectos elaborados e implementados | ND | 4 | Todas |
| | | | | | | | Apoyados proyectos orientados al análisis subregional y sectorial sobre vulnerabilidad y adaptación al cambio climático. | N° de foros de expertos sobre cambio climático realizados | ND | 2 | Todas |

Cultivando Café
Foto: Alianza Cafe Nariño S.A.S.

## 3.4 Eje Estratégico
# Nariño Productivo y Competitivo

El mejorar las condiciones de vida de los nariñenses implica adoptar un conjunto de políticas, estrategias y medidas que dinamicen la capacidad productiva de cada una de las subregiones del departamento y posibiliten aprovechar, de manera más eficiente, el inmenso potencial que posee Nariño, especialmente en los campos agropecuario, pesquero, agroindustrial, turístico, energético, biotecnológico y cultural.

En este sentido, se requiere impulsar entre otras acciones: la gestión de la ejecución de los macro proyectos y proyectos que para Nariño quedaron contemplados en el Plan Nacional de Desarrollo, período 2010-2014, Prosperidad para Todos; validar, adoptar e Impulsar la ejecución del Plan Regional de Competitividad; fortalecer la Comisión Regional de Competitividad y las Agencias Locales de Desarrollo y coadyuvar al fortalecimiento del Consejo Departamental de Ciencia y Tecnología e Innovación CODECTI y la Red de Universidades Latinoamericanas REDUREL.

Así mismo, es necesario adoptar y aplicar una política pública integral que defienda y beneficie la actividad agropecuaria de la región, y que además valore la importancia económica, social, cultural y política de las comunidades campesinas y propenda por su seguridad alimentaria y el mejoramiento integral de sus condiciones de vida.

Igualmente, es indispensable gestionar la protección y salvaguardas de los productores del departamento frente a los efectos de los TLC con la Unión Europea, Estados Unidos, Canadá, Mercosur y otros países, en particular de la Cadena Láctea; estimular e impulsar la industria, con énfasis en agroindustria, el turismo, la pesca, la acuicultura, la artesanía y la actividad comercial; apoyar la pequeña y mediana minería, y salvaguardar al departamento de proyectos de gran minería que destruyan los recursos ambientales y afecten a las comunidades y mineros nativos.

El mejoramiento de la infraestructura vial, portuaria, aeroportuaria y de conectividad, que posibiliten una real integración del de-partamento al país y al mundo, condición para mejorar su pro-ductividad y competitividad, implica gestionar la ejecución de los proyectos contemplados en el Plan Nacional de Desarrollo 2010-2014 y los concertados en el proceso de construcción participativa de este Plan de Desarrollo en las distintas subregiones de Nariño.

La productividad y la competitividad de Nariño tienen también una inmensa posibilidad en el aprovechamiento de las potencialidades hídricas y geotérmicas de la región para la producción de energía con el fin de atender las necesidades del departamento y exportar energía a países de Suramérica.

La productividad y la competitividad de Nariño demandan obtener una legislación especial, favorable y permanente para el funcionamiento de zonas francas de frontera y la formulación e implementación, por parte de Colombia y Ecuador, de un plan binacional de desarrollo fronterizo.

## PROGRAMA 1. CIENCIA, TECNOLOGÍA E INNOVACIÓN

### Mirada Estratégica

No obstante existir un marco legal dado por la Ley 1286 del 23 de enero de 2009, que creó las instancias de decisión y coordinación del Sistema Nacional de Ciencia y Tecnología (SNCTI), no hay una verdadera articulación de los actores del Sistema con las regiones y los sectores productivos del departamento de Nariño. Por ello se realizarán importantes esfuerzos en la búsqueda de consensos para mejorar la productividad, la competitividad y el desarrollo regional basado en la incorporación de la Ciencia, Tecnología e Innovación, manteniendo y consolidando los procesos relacionados con la agenda interna competitividad, el funcionamiento adecuado y estratégico de la Comisión Regional de Competitividad, el Comité Departamental de Ciencia y Tecnología e Innovación, el Comité Asesor Regional para Comercio Exterior y la Red de Universidades.

En este marco se hace necesario participar y apoyar la formulación del Plan Estratégico de Ciencia, Tecnología e Innovación en marcha, como máxima carta de navegación en estos temas. También se promoverá el avance y consolidación de proyectos de investigación interinstitucional orientada a desarrollar las potencialidades endógenas de cada una de las subregiones del departamento. Esto implica un mayor compromiso en la articulación de los sectores académico, productivos, sociedad civil organizada y gobiernos departamental y municipal. También se promoverá la construcción y adecuación de infraestructura para el desarrollo de la ciencia, tecnología e innovación en el departamento de Nariño. En sincronía con los organismos competentes, se promoverá una cultura de la ciencia, tecnología, innovación y la apropiación social del conocimiento a favor del desarrollo social y productivo en cada una de las subregiones del departamento. De esta forma, se fomentará la formación de capacidades humanas e institucionales para el desarrollo de la ciencia, tecnología e innovación en el departamento.

También se promoverá la aplicación de TIC en los procesos de generación, transferencia y apropiación social del conocimiento.

Se fomentará la protección del conocimiento y propiedad intelectual local, el registro de patentes y la creación y fortalecimiento de empresas de base tecnológica. También se promoverá el desarrollo de la agenda del Comité Universidad Empresa Estado CUEE a través de micro ruedas de negocios.

Fomentar la realización de eventos especializados (simposios, diplomados, seminarios, conferencias, foros, congresos) basados en Ciencia, Tecnología e Innovación, será otro emprendimiento.

Se apoyará la ampliación de cobertura de estudiantes en programas de pregrado y posgrados (especialización, maestría y doctorado) en el departamento.

El gobierno departamental promoverá el desarrollo de investigaciones que se orienten a la producción de insumos y cultivos limpios, que permitan una reducción de los costos de producción y el acceso a mercados especializados de productos ambientalmente amigables.

En el cuatrienio se trabajará por la conexión de fibra óptica no solo en las cabeceras municipales, sino que se gestionará su distribución en los sectores rurales del departamento.

Se reconoce que la investigación aplicada a los procesos económicos no solo es fruto del trabajo científico sino que los campesinos, las comunidades afrodescendientes e indígenas generan, va-loran y reproducen conocimiento. Por ello se promoverá, donde sea posible, la articulación de los distintos tipos de conocimiento.

Para la promoción de formación de científicos investigadores, en coordinación con las universidades, se diseñarán incentivos que garanticen el retorno del recurso humano formado al departamento de Nariño.

Se fortalecerá la articulación con el SENA, en ciencia tecnología e innovación. En el marco de la investigación aplicada se asegurará que en los tres Centros de Desarrollo Tecnológico se desarrollen investigaciones en diferentes líneas y que estas sean pertinentes a las diferentes cadenas productivas priorizadas en el departamento. Se hará un esfuerzo por ampliar el número de centros de de-sarrollo tecnológico, especialmente en su articulación con centros de desarrollo tecnológico en otras regiones del país y del mundo.

## Objetivo

Promover una cultura de la innovación basada en la generación, apropiación, divulgación y gestión social del conocimiento.

## Subprogramas

- **Centros de Investigación e Innovación para el Desarrollo Regional**

| OBJETIVOS ESPECÍFICOS | METAS DE RESULTADO | | | | | | METAS DE PRODUCTO | | | | |
|---|---|---|---|---|---|---|---|---|---|---|---|
| | DESCRIPCIÓN DE LAS METAS DE RESULTADO | NOMBRE DEL INDICADOR | LÍNEA DE BASE NACIONAL 2011 | LÍNEA DE BASE DPTAL 2011 | META 2012- 2015 | ÉNFASIS SUBREGIONAL DE LA META | DESCRIPCIÓN METAS DE PRODUCTO | NOMBRE DEL INDICADOR | LÍNEA DE BASE DPTAL 2011 | METAS 2012-2015 | ÉNFASIS SUBREGIONAL DE LA META |
| Promover la construcción y adecuación de infraestructura para el desarrollo de la ciencia, la tecnología y la innovación en el departamento. | Promovida la coordinación interinstitucional para el desarrollo e implementa ción de infraestructura para la creatividad, la ciencia y el desarrollo tecnológico. | N° de centros de apoyados | ND | 0 | 21 | Todas | Gestionadas iniciativas para el mejoramiento de la infraestructura y dotación para la investigación y desarrollo tecnológico en cada una de las subregiones. | N° de iniciativas gestionadas | 0 | 13 | Todas |
| | | | | | | | Apoyados centros de desarrollos tecnológicos. | N° de centros apoyados | 0 | 3 | Todas |
| | | | | | | | Apoyados Centros Interactivos de Ciencia, Tecnología e Innovación | N° de centros apoyados | 0 | 3 | Todas |

- **Tecnologías de la Información y Comunicación**

| OBJETIVOS ESPECÍFICOS | METAS DE RESULTADO | | | | | | METAS DE PRODUCTO | | | | |
|---|---|---|---|---|---|---|---|---|---|---|---|
| | DESCRIPCIÓN DE LAS METAS DE RESULTADO | NOMBRE DEL INDICADOR | LÍNEA DE BASE NACIONAL 2011 | LÍNEA DE BASE DPTAL 2011 | META 2012- 2015 | ÉNFASIS SUBREGIONAL DE LA META | DESCRIPCIÓN METAS DE PRODUCTO | NOMBRE DEL INDICADOR | LÍNEA DE BASE DPTAL 2011 | METAS 2012-2015 | ÉNFASIS SUBREGIONAL DE LA META |
| | | Índice de digitalización regional | 0,65 | 0,55 | 0,65 | Todas | Municipios conectados a redes de fibra óptica. | N° de municipios conectados con fibra óptica | 2 | 61 | Todas |

| | | | | | | | | | | | |
|---|---|---|---|---|---|---|---|---|---|---|---|
| Promover la industria y la aplicación de tecnologías de la información y las comunicaciones TIC en los procesos de generación, transferencia y apropiación social del conocimiento en el departamento. | Mejorado el uso y apropiación de las TIC para la competitividad y el desarrollo. | Índice de digitalización regional | 0,65 | 0,55 | 0,65 | Todas | Diseñada y desarrollada una plataforma tecnológica para la generación y acceso a datos, indicadores e información. | Plataforma tecnológica desarrollada | ND | 1 | Todas |
| | | | | | | | Apoyada la implementación de las TIC en las subregiones. | N° de proyectos apoyados | 1 | 14 | Todas |

- **Investigación Aplicada**

| OBJETIVOS ESPECÍFICOS | METAS DE RESULTADO | | | | | | METAS DE PRODUCTO | | | | |
|---|---|---|---|---|---|---|---|---|---|---|---|
| | DESCRIPCIÓN DE LAS METAS DE RESULTADO | NOMBRE DEL INDICADOR | LÍNEA DE BASE NACIONAL 2011 | LÍNEA DE BASE DPTAL 2011 | META 2012- 2015 | ÉNFASIS SUBREGIONAL DE LA META | DESCRIPCIÓN METAS DE PRODUCTO | NOMBRE DEL INDICADOR | LÍNEA DE BASE DPTAL 2011 | METAS 2012-2015 | ÉNFASIS SUBREGIONAL DE LA META |
| Promover la investigación aplicada y pertinente para el desarrollo productivo y necesidades sociales en el departamento. | Apoyados proyectos de investigación para el desarrollo social y productivo. | N° de convocatorias de investigación aplicada | ND | 0 | 8 | Todas | Aprobados proyec tos de investigación aplicada al uso sostenible de la biodiversidad, productividad en cadenas productivas y problemas sociales de investigación prioritaria. | N° de convocatorias realizadas | 0 | 4 | Todas |
| | | | | | | | Apoyados proyectos de investigación en instituciones técnicas y tecnológicas que orienten la formación de estudiantes desde modelos pedagógicos significativos en las subregiones. | N° de convocatorias realizadas | 0 | 4 | Todas |

- **Formación del Talento Humano**

| OBJETIVOS ESPECÍFICOS | METAS DE RESULTADO | | | | | | METAS DE PRODUCTO | | | | |
|---|---|---|---|---|---|---|---|---|---|---|---|
| | DESCRIPCIÓN DE LAS METAS DE RESULTADO | NOMBRE DEL INDICADOR | LÍNEA DE BASE NACIONAL 2011 | LÍNEA DE BASE DPTAL 2011 | META 2012- 2015 | ÉNFASIS SUBREGIONAL DE LA META | DESCRIPCIÓN METAS DE PRODUCTO | NOMBRE DEL INDICADOR | LÍNEA DE BASE DPTAL 2011 | METAS 2012-2015 | ÉNFASIS SUBREGIONAL DE LA META |
| Fomentar la formación de capacidades humanas e institucionales para el desarrollo de la ciencia, la tecnología y la innovación en el departamento. | Promovida una cultura de la ciencia, la tecnología, la innovación y la apropiación social del conocimiento. | N° de iniciativas apoyadas | ND | ND | 3 | Todas | Promovidas convocatorias para consolidar los Semilleros de investigación subregionales. | N° de convocatorias apoyadas | 0 | 4 | Todas |
| | | | | | | | Promovidas convocatorias para proyectos de investigación aplicada a partir de redes de investigadores. | N° de convocatorias apoyadas | 0 | 4 | Todas |

## PROGRAMA 2. DESARROLLO PRODUCTIVO

### Mirada Estratégica

La búsqueda de mayores niveles de productividad y de ingresos no son el fin sino el medio que hace posible el mejoramiento de la calidad de vida de la población, de ahí que un elemento fundamental de la política pública en materia de desarrollo productivo del departamento, será la soberanía y seguridad alimentaria, que implica el reconocimiento del derecho al acceso físico y económico de los productos que garanticen una adecuada alimentación de los y las nariñenses.

En la agenda del gobierno departamental estará como prioridad la gestión de medidas para la protección de los productores del departamento frente a los efectos de los TLC con la Unión Europea, Estados Unidos, Canadá, Mercosur y otros países.

Se promoverá la adopción y aplicación de una política pública integral que defienda y beneficie la actividad agropecuaria de la región, que tenga entre sus componentes la titulación de la propiedad de la tierra (con especial atención a población campesina, afrodescendientes e indígena), la ampliación de los distritos de riego y drenaje, el mejoramiento de los procesos sostenibles de producción, transformación y comercialización, el fortalecimiento socio empresarial, y el uso de la biotecnología aplicada al mejoramiento de la productividad agroindustrial, lo mismo que incentivos de fomento, crédito subsidiado y medidas que posibiliten la disminución de costos de los insumos agropecuarios.

De igual manera, la administración de Nariño en alianza con actores públicos y privados promoverá el fortalecimiento de las cadenas productivas agropecuarias, acuícola y pesquera, apoyando y gestionando la asistencia técnica y trasferencia de tecnología para los pequeños y medianos productores en Buenas Prácticas Agropecuarias.

Por su importancia se articulará la educación media, técnica, tecnológica y universitaria con pertinencia a las distintas cadenas producti-

vas. Se promoverá una política pública que además valore la importancia económica, social, cultural y política de las comunidades campesinas y propenda por su seguridad y soberanía alimentaria y mejoramiento integral de sus condiciones de vida.

Se apoyará la pequeña y mediana minería y se propenderá por salvaguardar al departamento de proyectos de gran minería que destruyan los recursos ambientales, que impacten negativamente la producción agropecuaria y afecten a las comunidades indígenas, afronariñenses y campesinas. En este sentido, se propenderá por la concertación con el estado colombiano sobre el uso productivo del suelo y subsuelo del territorio de Nariño, partiendo de la consideración de que el departamento posee extensas áreas de protección ambiental, tiene una vocación eminentemente agropecuaria, fundamentada en la pequeña propiedad rural y áreas localizadas dedicadas a la pequeña minería y la minería artesanal.

Estará en la agenda el fomento y gestión para la aplicación a convocatorias nacionales e internacionales para la transformación productiva, y la formalización empresarial, emprendimiento y promoción del desarrollo de las micro, pequeñas y medianas empresas. De igual forma, se promoverá el acceso a fuentes de financiamiento de la banca de segundo piso a nivel nacional para los productores del departamento.

Así mismo se promoverán iniciativas para el desarrollo de las potencialidades del sector energético del departamento de Nariño, a través del impulso y gestión de proyectos que incrementen la producción petrolera y de energía eléctrica. Siempre consultando el potencial de recursos naturales y respetando la normatividad vigente en Colombia.

En el actual periodo de gobierno se promoverán y apoyarán los procesos de fortalecimiento y la investigación del desarrollo turístico de Nariño. En el Plan Departamental de Turismo se incluirán proyectos estratégicos para el desarrollo del sector turístico, tales como el Teleférico de las Lajas, el Cañón del Juanambú y el desarrollo de destinos turísticos, entre ellos, Tumaco y Remolinos.

Se promoverán los proyectos estratégicos de energía y se impulsará el proyecto de construcción de la hidroeléctrica del Río Patía.

## Objetivo

Promover la seguridad alimentaria, la productividad y competitividad en los sistemas productivos del departamento.

## Subprogramas

- **Seguridad Alimentaria, Desarrollo Rural y Transformación Productiva con Énfasis en Agroindustria y Pesca**

| OBJETIVOS ESPECÍFICOS | METAS DE RESULTADO | | | | | | METAS DE PRODUCTO | | | | |
|---|---|---|---|---|---|---|---|---|---|---|---|
| | DESCRIPCIÓN DE LAS METAS DE RESULTADO | NOMBRE DEL INDICADOR | LÍNEA DE BASE NACIONAL 2011 | LÍNEA DE BASE DPTAL 2011 | META 2012- 2015 | ÉNFASIS SUBREGIONAL DE LA META | DESCRIPCIÓN DE LAS METAS DE RESULTADO | NOMBRE DEL INDICADOR | LÍNEA DE BASE DPTAL 2011 | METAS 2012-2015 | ÉNFASIS SUBREGIONAL DE LA META |
| Establecer una política pública para el desarrollo agropecuario en el departamento. | Formulada la política agropecuaria del departamento ligada al desarrollo humano sostenible. | Política formulada | ND | 0 | 1 | Todas | Incrementadas las áreas irrigadas y drenadas. | N° de hectáreas irrigadas y drenadas | 3.600 | 7.200 | Todas con énfasis en 1, 2, 3, 6, 7, 8, 9, 10, 11, 12, 13 |

| | | | | | | | | | | | |
|---|---|---|---|---|---|---|---|---|---|---|---|
| Establecer una política pública para el desarrollo agropecuario en el departamento. | Formulada la política agropecuaria del departamento ligada al desarrollo humano sostenible. | Política formulada | ND | 0 | 1 | Todas | Formulada la política agropecuaria de Nariño ligada al desarrollo humano sostenible, a través del consejo seccional agropecuario CONSEA. | Política pública formulada | 0 | 1 | Todas |
| Mejorar las condiciones de acceso a créditos subsidiados e incentivos para pequeños y medianos productores en el departamento. | Incrementado el monto de créditos apalancados con el Fondo Complementario de Garantías. | Monto de créditos apalancados (En millones de pesos) | ND | 19.276 | 23.000 | Todas | Implementado proyecto interinstitucional de promoción y acompañamiento para el acceso a los créditos a pequeños productores. | N° de proyectos implementados | 0 | 1 | Todas |
| | | | | | | | Apalancados créditos mediante convenio con el Fondo Regional de Garantías como línea especial para financiar proyectos productivos. | N° de productores beneficiados | 1.932 | 2.500 | Todas |
| Promover el acceso a tierras de la población campesina, afrodescendientes e indígenas en el departamento. | Promovido el acceso de tierras a la población campesina, afrodescendientes e indígenas. | N° de títulos adjudicados, formalizados y restituidos | ND | 10.052 | 14.052 | Todas | Apoyada la creación de una cultura de la formalidad de la propiedad. | N° de campañas de promoción apoyadas | 0 | 3 | Todas con énfasis en 2, 10, 5, 9 |
| | | | | | | | Apoyada la formalización de predios baldíos y de propiedad privada. | N° de predios formalizados | 0 | 3.000 | Todas con énfasis en 11, 2, 5, 10 |
| | | | | | | | Conformada la base de datos sobre tenencia y usos de tierras. | N° de bases conformadas | 0 | 1 | Todas |
| | | | | | | | Gestionados proyectos para adjudicación de tierras a campesinos y desplazados. | N° de proyectos apoyados y aprobados | ND | 4 | Todas con énfasis en 2, 9, 5, 11 |
| | | | | | | | Gestionados proyectos para la adjudicación o saneamiento de títulos colectivos y resguardos indígenas. | N° de hectáreas adjudicadas y/o saneadas | 18.700 | 38.700 | todas con énfasis en 3, 5, 6 |

| | | | | | | | | | | | |
|---|---|---|---|---|---|---|---|---|---|---|---|
| Promover el desarrollo de las cadenas productivas agropecuarias en el departamento. | Fortalecidas las cadenas productivas de los sectores agropecuario, acuícola y pesquero. | N° de cadenas productivas fortalecidas | ND | 6 | 9 | Todas | Gestionados y/o cofinanciados proyectos productivos de impacto estratégico para mejorar el empleo y el ingreso, priorizados según indicadores y concertación en cada subregión. | N° de proyectos gestionados y/o cofinanciados | 0 | Al menos 13 | Todas |
| | | | | | | | Gestionada la constitución de zona franca y fronteriza. | N° de zonas francas y fronterizas | ND | Al menos 2 | 2, 5 |
| | | | | | | | Gestionados e implementados procesos de sanidad animal y agrícola. | N° de municipios con paquetes tecnológicos aplicados | 0 | 50 | Todas con énfasis en 2, 5, 6, 10, 11, 12 |
| | | | | | | | | N° de plantas de beneficio animal apoyadas y acompañadas | 0 | 5 | Todas con énfasis en 2, 5, 6, 10, 11 |
| | | | | | | | | N° de proyectos sectoriales apoyados en BPM, BPA, BPG apoyados | 0 | 1 | Todas |
| | | | | | | | Identificadas alternativas para la reconversión productiva de los subsectores afectados por los tratados de libre comercio TLC | N° de estudios realizados | 0 | 1 | Todas con énfasis en 5, 6, 10 |
| | | | | | | | | N° de procesos de reconversión productiva apoyados | 0 | Al menos 3 | Todas |
| | | | | | | | Fortalecidas las organizaciones campesinas, urbanas y rurales socio empresariales con acceso a centros de acopio especializados. | N° de centros de acopio especializados gestionados | ND | 3 | Todas con énfasis en 9, 11, 10. |

| | | | | | | | | | | | |
|---|---|---|---|---|---|---|---|---|---|---|---|
| Promover el desarrollo de las cadenas productivas agropecuarias en el departamento. | Fortalecidas las cadenas productivas de los sectores agropecuario, acuícola y pesquero. | N° de cadenas productivas fortalecidas | ND | 6 | 9 | Todas | Evaluadas y optimizadas los distritos de riego existentes. | N° de distritos de riego existentes | 73 | 73 | Todas con énfasis en 5, 6, 7, 8, 9, 10, 11, 12, 13 |
| | | | | | | | Incrementadas las áreas irrigadas y drenadas. | N° de Hectáreas irrigadas y drenadas | 3600 | 7200 | Todas con énfasis en 6, 7, 8, 9, 10, 11, 12, 13 |
| | | | | | | | Articulada y acompañada la formulación de programas de asistencia técnica directa rural de acuerdo a las necesidades de cada municipio. | N° de municipios apoyados | 0 | 40 | Todas |
| | | | | | | | Gestionados y apoyados proyectos de emprendimiento, fortalecimiento organizacional y asistencia técnica directa rural a pequeños y medianos productores, mujeres y jóvenes rurales con el SENA y la academia. | N° de proyectos gestionados | 1 | Al menos 3 | Todas con énfasis en 5, 6, 7, 8, 9, 10, 11, 12, 13 |
| Promover la seguridad alimentaria como una estrategia de desarrollo inclusivo en el departamento. | Fortalecido el Plan departamental de soberanía y seguridad alimentaria y nutricional. | % de ejecución del Plan departamental de soberanía y seguridad alimentaria y nutricional | ND | 60% | 100% | Todas | Vinculadas familias al plan de seguridad alimentaria y nutricional. | N° de familias que producen sus alimentos y tienen acceso a los mismos | ND | 3.000 | Todas |
| | | | | | | | Apoyados proyectos productivos rural y urbano de seguridad alimentaria y asistencia técnica a familias de escasos recursos | N° de proyectos apoyados | ND | 5 | Todas con énfasis en 2, 9, 12, 11, 3 |

| | | | | | | | | | | | |
|---|---|---|---|---|---|---|---|---|---|---|---|
| Promover la seguridad alimentaria como una estrategia de desarrollo inclusivo en el departamento. | Fortalecido el Plan departamental de soberanía y seguridad alimentaria y nutricional. | % de ejecución del Plan departamental de soberanía y seguridad alimentaria y nutricional | ND | 60% | 100% | Todas | Implementadas experiencias de intercambio solidario para la seguridad y soberanía alimentaria. | N° de experiencias implementadas | 6 | 10 | Todas con énfasis en 5, 6, 10 |
| Impulsar la agroindustria como fuente para la generación de ingresos y empleo en el departamento. | Fortalecer procesos de transformación agroindustrial. | N° procesos fortalecidos | ND | 9 | 9 | Todas | Gestionadas y apoyados proyectos agroindustriales como iniciativas de instituciones educativas, organizaciones campesinas y étnicas, y la academia, en el marco de cadenas productivas. | N° de proyectos gestionados y apoyados | 9 | 18 | Todas, con énfasis en 9, 10, 11, 12, 13 |

- **Mnería Sostenible y Producción Energética**

| OBJETIVOS ESPECÍFICOS | METAS DE RESULTADO | | | | | | METAS DE PRODUCTO | | | | |
|---|---|---|---|---|---|---|---|---|---|---|---|
| | DESCRIPCIÓN DE LAS METAS DE RESULTADO | NOMBRE DEL INDICADOR | LÍNEA DE BASE NACIONAL 2011 | LÍNEA DE BASE DPTAL 2011 | META 2012- 2015 | ÉNFASIS SUBREGIONAL DE LA META | DESCRIPCIÓN DE LAS METAS DE RESULTADO | NOMBRE DEL INDICADOR | LÍNEA DE BASE DPTAL 2011 | METAS 2012-2015 | ÉNFASIS SUBREGIONAL DE LA META |
| Desarrollar con responsabilidad social y ambiental el sector minero del departamento en el marco de la política minera de Colombia. | Fortalecida la pequeña y mediana minería. | N° de minas fortalecidas | ND | 5 | 24 | Todas | Apoyado el seguimiento a las explotaciones de minas de oro. | N° de minas de oro fiscalizadas | 0 | 47 | Todas |
| | | | | | | | Asesorado los pueblos indígenas, comunidades afrodescendientes y campesinos en los procesos vigentes de concesión minera en sus territorios. | N° de pueblos asesorados | 0 | 7 | Todas |
| | | | | | | | | N° de organizaciones de segundo nivel asesorados | 0 | 3 | Todas |
| | | | | | | | | N° de procesos de asesorías realizadas | 0 | 13 | Todas |
| | | | | | | | Apoyado el seguimiento a las explotaciones de minas de materiales de construcción. | N° de minas de materiales de construcción fiscalizadas | 0 | 200 | Todas |

| | | | | | | | | | | | |
|---|---|---|---|---|---|---|---|---|---|---|---|
| Desarrollar con responsabilidad social y ambiental el sector minero del departamento en el marco de la política minera de Colombia. | Fortalecida la pequeña y mediana minería. | N° de minas fortalecidas | ND | 5 | 24 | Todas | Apoyada la gestión del trámite de legalización a los pequeños mineros. | N° de minas legalizadas | 0 | 20 | Todas con énfasis en 1, 2, 3, 4, 5, 7, 9, 12, 13 |
| | | | | | | | Apoyados proyectos a pequeños y medianos mineros. | N° de proyectos apoyados | 2 | 4 | Todas con énfasis en 1, 2, 3, 4, 5, 7, 9, 12, 13 |
| | | | | | | | Fortalecidas las oficinas de asuntos mineros de los municipios, comunidades indígenas y afrodescendientes. | N° de oficinas fortalecidas | 6 | 10 | Todas con énfasis en 1, 3, 4, 5, 7, 9, 13 |
| | | | | | | | Apoyado el inventario de pasivos ambientales de la explotación minería. | N° de minas inventariadas | 0 | 200 | Todas |
| | | | | | | | Minas con tecnologías limpias en los procesos de beneficio. | N° de minas con tecnologías limpias | 2 | 2 | Todas con énfasis en 4, 7, 9, 12, 13 |
| | | | | | | | Asesorado el trámite de concesión minera en resguardos indígenas y territorios afrodescendientes. | % asesorías prestadas | 0 | 100% | Todas con énfasis en 1, 2, 3, 4, 5, 6 |
| Promover la ampliación de cobertura y gestión de proyectos estratégicos energéticos en el departamento. | Ampliada la cobertura del servicio de energía. | Cobertura de energía | ND | 85,5% | 86% | Todas | Gestionados proyectos de ampliación de red eléctrica. | N° de proyectos gestionados | ND | 3 | Todas |
| | | | | | | | Gestionado proyecto de energía alternativa. | N° de proyectos gestionados | 0 | 1 | Todas |
| | | | | | | | Realizados estudios de micro centrales para la ampliación de cobertura eléctrica. | N° de estudios realizados | ND | 3 | Todas |
| | | | | | | | Gestionado proyecto de gasoducto Popayán-Rumichaca. | N° de proyectos gestionados | 0 | 1 | Todas con énfasis en 10 |

| | | | | | | | | | | | |
|---|---|---|---|---|---|---|---|---|---|---|---|
| | | | | | | | Gestionados proyectos para el aprovechamiento del potencial energético de los recursos naturales. | N° de proyectos gestionados | | Al menos 3 | Todas |

- **Turismo, Artesanías, Comercio y Servicios**

| OBJETIVOS ESPECÍFICOS | METAS DE RESULTADO | | | | | | METAS DE PRODUCTO | | | | |
|---|---|---|---|---|---|---|---|---|---|---|---|
| | DESCRIPCIÓN DE LAS METAS DE RESULTADO | NOMBRE DEL INDICADOR | LÍNEA DE BASE NACIONAL 2011 | LÍNEA DE BASE DPTAL 2011 | META 2012- 2015 | ÉNFASIS SUBREGIONAL DE LA META | DESCRIPCIÓN DE LAS METAS DE RESULTADO | NOMBRE DEL INDICADOR | LÍNEA DE BASE DPTAL 2011 | METAS 2012-2015 | ÉNFASIS SUBREGIONAL DE LA META |
| Fortalecer y promover el sector turístico y cultural en el departamento. | Implementado el Plan Estrategico de Turismo. | % de Implementación del Plan | ND | ND | 90% | Todas | Realizados Consejos de Seguridad Turística. | N° de Consejos de Seguridad Turística | 3 | 7 | Todas con énfasis en 2, 4, 6, 7, 8, 12, 11, 5, 10 |
| | | | | | | | Apoyados talleres de capacitación sobre turismo sostenible y artesanal. | N° de talleres apoyados | 0 | 7 | Todas |
| | | | | | | | Gestionados proyectos turísticos estratégicos y artesanales. | N° de proyectos turísticos gestionados | 3 | 5 | Todas con énfasis en 2, 4, 6, 7, 8, 9, 12, 11, 5, 10 |
| | | | | | | | Promocionados y apoyados eventos turísticos, culturales y artesanales. | N° de eventos promocionados | 3 | 11 | Todas con énfasis en 2, 10 |
| | | | | | | | Promocionados y apoyados proyectos binacionales e internacionales. | N° de proyectos apoyados | 1 | 3 | Todas con énfasis en 2, 5, 10 |
| | | | | | | | Realizados procesos de promoción turística. | N° de procesos realizados | 3 | 7 | Todas con énfasis en 2, 5, 10 |
| | | | | | | | Formulado y gestionado un sistema de información turística. | N° de proyectos gestionados | 0 | 1 | Todas |

| | | | | | | | | | | | |
|---|---|---|---|---|---|---|---|---|---|---|---|
| Fortalecer y promover el sector turístico y cultural en el departamento. | Implementado el Plan Estrategico de Turismo. | % de Implementación del Plan | ND | ND | 90% | Todas | Fortalecimiento de los procesos de promoción del turismo étnico, cultural, gastronómico, artesanía, comercial, de aventura y de salud en las subregiones. | N° de municipios vinculados | 30 | 30 | Todas con énfasis en 2, 4, 6, 7, 8, 9, 12, 11, 5, 10 |
| | | | | | | | Difundidos en medios los programas de formación técnica, tecnológica y profesional en turismo sostenible ya existentes. | N° de programas difundidos | 3 | 4 | Todas con énfasis 10 |
| | | | | | | | Capacitados los residentes de destinos turísticos en prestación de servicios turísticos, con participación de la alcaldía de cada municipio. | N° de capacitaciones | 0 | 13 | Todas con énfasis en 2, 4, 6, 7, 8, 9, 12, 11, 5, 10 |
| | | | | | | | Apoyadas las campañas de sensibilización y prevención de no a la explotación sexual de niños, niñas y adolescentes en el ámbito viajes y turismo. | N° de campañas apoyadas | 0 | 4 | Todas con énfasis en 2, 10 |
| | | | | | | | Realizados procesos de promoción turística. | N° de procesos realizados | 3 | 7 | Todos con énfasis en 2, 5, 9, 10 |

## PROGRAMA 3. COMPETIVIDAD

### Mirada Estratégica

Se impulsará un plan de ampliación y mejoramiento de la infraestructura terrestre, fluvial, marítima y aérea para la comunicación, la conectividad, la productividad y la competitividad regional, tomando como base los proyectos contemplados en el Plan Nacional de Desarrollo 2010-214 “Prosperidad para Todos”. Igualmente forman parte de este plan los proyectos priorizados en los distintos encuentros subregionales y los definidos en el marco de Región Pacífico. De esta forma se gestiona-

rá el apoyo o el cumplimiento de compromisos del gobierno nacional en la financiación y ejecución de proyectos estratégicos para la conectividad y competitividad del departamento de Nariño y se mejorará la infraestructura de vial departamental.

Así mismo se apoyarán los municipios para la apertura y mantenimiento de vías terciarias, a partir de la dotación y funcionamiento de bancos de maquinaria subregionales, de tal forma que se mantengan las condiciones de transitabilidad vial de Nariño.

## Objetivo

Promover y gestionar la ampliación, mantenimiento y desarrollo de la infraestructura vial, fluvial, marítima y aérea del departamento.

## Subprogramas

- **Fortalecimiento Institucional para la Competitividad**

| OBJETIVOS ESPECÍFICOS | METAS DE RESULTADO | | | | | | METAS DE PRODUCTO | | | | |
|---|---|---|---|---|---|---|---|---|---|---|---|
| | DESCRIPCIÓN DE LAS METAS DE RESULTADO | NOMBRE DEL INDICADOR | LÍNEA DE BASE NACIONAL 2011 | LÍNEA DE BASE DPTAL 2011 | META 2012- 2015 | ÉNFASIS SUBREGIONAL DE LA META | DESCRIPCIÓN METAS DE PRODUCTO | NOMBRE DEL INDICADOR | LÍNEA BASE DPTAL 2011 | METAS 2012-2015 | ÉNFASIS SUBREGIONAL DE LA META |
| Apoyar el desarrollo de capacidades institucionales para mejorar la competitividad en el departamento. | Fortalecida la institucionalidad para la gestión de la competitividad. | N° de iniciativas promovidas y fortalecidas | | ND | 4 | | Apoyada la gestión de la Comisión Regional de Competitividad CRC. | N° de proyectos avalados | 23 | 63 | Todas |
| | | | | | | | Apoyada la gestión del Consejo Departamental de Ciencia, Tecnología e Innovación CODECTI. | N° de proyectos de CTI avalados | 11 | 31 | Todas |
| | | | | | | | Promovida y fortalecida la gestión de la Agencia de Desarrollo Local – ADEL. | N° de proyectos ejecutados conjuntamente | 4 | 12 | Todas |

- **Infraestructura Física, Social y de Conectividad**

| OBJETIVOS ESPECÍFICOS | METAS DE RESULTADO | | | | | | METAS DE PRODUCTO | | | | |
|---|---|---|---|---|---|---|---|---|---|---|---|
| | DESCRIPCIÓN DE LAS METAS DE RESULTADO | NOMBRE DEL INDICADOR | LÍNEA DE BASE NACIONAL 2011 | LÍNEA DE BASE DPTAL 2011 | META 2012- 2015 | ÉNFASIS SUBREGIONAL DE LA META | DESCRIPCIÓN METAS DE PRODUCTO | NOMBRE DEL INDICADOR | LÍNEA BASE DPTAL 2011 | METAS 2012-2015 | ÉNFASIS SUBREGIONAL DE LA META |
| Mantener en condiciones normales de transitabilidad la red vial departamento. | Conservada el 80% de la red vial secundaria | N° de kilómetros conservados | ND | 994 | 1504 | odas con énfasis 2, 3, 4, 5, 6, 7, 8, 9, 10, 11, 12, 13. | Mejorada la red vial departamental. | N° de kilómetros mejorados | 171 | 211 | Todas con énfasis en 2, 3, 4, 5, 6, 7, 8, 9, 10, 11, 12, 13. |
| | | | | | | | Intervenidos puentes prioritarios de atención departamental. | N° de puentes intervenidos | 6 | 12 | Todas con énfasis en 2, 3, 4, 5, 6, 7, 8, 9, 10, 11, 12, 13. |
| | | | | | | | Atendidas emergencias viales. | N° de sitios críticos de la red vial departamental atendidos | 0 | 40 | Todas con énfasis en 2, 3, 4, 5, 6, 7, 8, 9, 10, 11, 12, 13. |
| Gestionar la ejecución de proyectos estratégicos para la conectividad del departamento. | Gestionados proyectos estratégicos para la conectividad. | N° de proyectos gestionados | ND | ND | 20 | Todas | Gestionados proyectos de impacto estratégico para mejorar la integración de Nariño al país, al Ecuador y al mundo. | N° de proyectos gestionados | 0 | Al menos 7 | Todas |
| | | | | | | | Gestionados y/o cofinanciados proyectos de impacto estratégico para mejorar la comunicación subregional. | N° de proyectos gestionados y/o cofinanciados | 0 | Al menos 10 | 1, 2,3,5,9,10,11,12,13 |

Divirtiéndose en el Río
Foto: Oficina de Prensa
Gobernación de Nariño

## 3.5 Eje Estratégico
# Nariño Cultural y Deportivo

*"El Estado tiene el deber de promover y fomentar el acceso a la cultura de todos los colombianos en igualdad de oportunidades, por medio de la educación permanente y la enseñanza científica, técnica, artística y profesional en todas las etapas del proceso de creación de la identidad nacional. La cultura en sus diversas manifestaciones es fundamento de la nacionalidad. El Estado reconoce la igualdad y dignidad de todas las que conviven en el país. El Estado promoverá la investigación, la ciencia, el desarrollo y la difusión de los valores culturales de la Nación".* Artículo 70 de la Constitución Política Nacional.

Este eje estratégico ofrece una mirada integral del acervo cultural del departamento de Nariño, que está ligado a su gran diversidad étnica y socio ambiental, que tiene su expresión en territorios diversos, más allá de las divisiones políticas administrativa del departamento y de la nación. Se fundamenta en el reconocimiento de las dinámicas sociales de los pueblos que ancestralmente han habitado estas tierras, que han configurado una amalgama de valores, costumbres, cosmovisiones y manifestaciones artísticas propias de las culturas indígenas y afrodescendientes, que junto al mestizaje campesino y a los pobladores urbanos ofrecen una amplia diversidad de manifestaciones culturales que sin duda tienen un arraigo en la historia de luchas, resistencias, pérdidas y victorias por el territorio compartido.

De otra parte la recreación, el deporte y la actividad física contribuyen de manera significativa al mejoramiento del bienestar físico y mental de las personas, son parte importante de los estilos de vida saludable y además promueven la formación en valores para la convivencia, la paz y la integración. La equidad e inclusión social, implican entre otras cosas, que todas las personas accedan a procesos, espacios y actividades relacionados con estos tres temas.

Es de gran relevancia su contribución al desarrollo integral de los niños, las niñas, adolescentes y jóvenes y a la vez actúan como factores protectores frente a los riesgos que afrontan estos grupos de población.

Así mismo, se trata de identificar y reconocer las grandes potencialidades que tiene Nariño en el campo deportivo, la recreación y la actividad física, el efecto que tienen no solo en el disfrute de la vida, los estilos de vida saludable sino también en el desarrollo integral de las personas y en el aporte de estos a la construcción de valores, convivencia, paz e integración.

## PROGRAMA 1. CREER Y CREAR

### Mirada Estratégica

*"La cultura ha pasado de ser entendida como un bien de consumo suntuario a ser un factor clave del desarrollo social y económico, que contribuye profundamente al bienestar de la sociedad y a la cohesión social y es por ello que dentro de las estrategias que se contemplan implementar en el mediano plazo, en el Plan Nacional de Desarrollo 2010-2014, "Prosperidad para Todos" se encuentra: i) Consolidar la articulación del Sistema Nacional de Cultura, ii) Fortalecer los procesos de lectura y escritura, facilitando la circulación y acceso a la información hacia un mayor conocimiento, iii) Contribuir al desarrollo integral de los menores de 5 años, promoviendo el ejercicio de los derechos culturales, a través de los lenguajes expresivos y estéticos, iv) Fomentar los procesos de formación artística y de creación cultural, v) Fortalecer la apropiación social del Patrimonio Cultural, y vi) Fortalecer las industrias culturales"*

En este marco entre 2009 y 2011 se construyó de manera participativa el Plan Decenal de Cultura de Nariño: "Creer y Crear", elevado a Política Pública por Ordenanza de la Honorable Asamblea Departamental del 2 de Septiembre de 2011. Avanzar en la implementación del mismo, como principal referente de lo que se realice en estos cuatro años en el espacio cultural, será *"construir sobre lo construido"*.

Se caminará entonces en la ejecución del Plan Decenal de Cultura en sus cinco ejes estructurantes, complementados con las propuestas realizadas por las comunidades en la construcción del programa de Gobierno "Por un Nariño Mejor", los cuales son: i) Institucionalidad y organización cultural, ii) Identidad, patrimonio e investigación, iii) Creatividad y formación, iv) Bienestar y promoción de artistas, creadores y gestores, y v) Emprendimiento cultural y asociatividad.

Será una prioridad para el gobierno departamental, la cualificación de los procesos de organización del sector, a partir de los avances con que cuenta Nariño; se adelantarán, donde se requiera, procesos planificadores y proyectos de largo aliento que integren e incluyan las voces de todas y todos los nariñenses: indígenas, afrodescendientes, mestizos, campesinos y citadinos; raizales, inmigrantes y personas en situación de desplazamiento y discapacidad, mujeres, niños, niñas, jóvenes y adultos mayores. Se apoyará la creación y/o fortalecimiento de Consejos Municipales de Cultura y consejos por áreas artísticas,

Se harán importantes esfuerzos para dinamizar y mejorar los escenarios culturales.

Así mismo, se fortalecerán o crearán las redes de organizaciones e instituciones culturales, Red de Bibliotecas y de medios de comunicación indígenas y comunitarios. Se implementará el Plan Decenal de Comunicaciones y se creará el Sistema de Información Cultural Nariñense.

Gran parte del esfuerzo se concentrará en la investigación-acción para el afianzamiento de la identidad cultural, el sentido de pertenencia y la preservación de los bienes patrimoniales materiales e inmateriales de las y los nariñenses, como base certera para continuar en la edificación de nuevos mundos: solidarios, promotores de libertad, autonomía y dignidad (Orlando Fals Borda).

La administración se compromete a continuar apoyando la ejecución del Plan Especial de Salvaguarda del Carnaval de Negros y Blancos y promoverá el fortalecimiento e implementación del Plan Especial de Salvaguarda de las Músicas de Marimba y Cantos Ancestrales del Pacífico Sur, expresiones culturales declaradas bienes intangibles de la humanidad.

Por su importancia para Nariño, se incentivarán los procesos culturales de las distintas etnias y subregiones del departamento, se

promoverá el diálogo de culturas infantiles y juveniles, especialmente en los establecimientos educativos y áreas urbanas y rurales, para impulsar la consolidación de la autoestima nariñense.

Se fomentará la formación para la creatividad y para el mejoramiento de las expresiones estéticas y espirituales; por este sendero se aportará a la construcción de condiciones y opciones de vida, paz y desarrollo humano integral y sostenible.

En el marco de las competencias del departamento, se apoyará la seguridad social, el bienestar y la promoción nacional e internacional de artistas, creadores y gestores. De igual manera, se adelantarán procesos formativos y de incentivos a artistas, gestores, cultores y asociaciones culturales que decidan vincularse a actividades de emprendimiento cultural y asociatividad.

Se continuará con el recaudo y ejecución de fondos provenientes de la estampilla departamental pro cultura como principal fuente de financiamiento para fortalecer el Sistema Departamental de Cultura, fundamentado en procesos de participación ciudadana, con miradas a largo, mediano y corto plazo.

Reconociendo sus avances, se cualificará y mantendrá la realización del Encuentro Internacional de Culturas Andinas y se pondrá en marcha el Encuentro de Culturas del Pacífico.

De igual manera se apoyará el trabajo de la Academia Nariñense de Historia; se impulsará la difusión de sus investigaciones y se fortalecerá la *"Cátedra Nariño"*.

Será una prioridad en la agenda del gobierno departamental el desarrollo de acciones de gestión y cofinanciación para el cumplimiento de los compromisos concertados en los diálogos subregionales y con los pueblos indígenas y comunidades afronariñenses.

Si bien el pueblo nariñense es altamente sensible al arte y la cultura, es necesario cualificar sus capacidades innatas por medio de procesos de conocimiento académico y práctico que perfeccionen a los creadores y también formen públicos idóneos para valorar y disfrutar los placeres y beneficios del arte y la cultura. Es prioritario, entonces, fomentar la formación artística, para la creatividad, para el mejoramiento de las expresiones estéticas y espirituales y para la apreciación del arte y la cultura.

La administración departamental continuará apoyando la ejecución del Plan Especial de Salvaguarda del Carnaval de Negros y Blancos para consolidar y fomentar: las escuelas del carnaval, la dignificación de las condiciones de vida de los artistas del carnaval, la recuperación del significado ancestral y cultural del día que dio origen al carnaval: el 5 de enero, la publicidad limpia que no contamine el patrimonio, las iniciativas emprendedoras asociadas a productos del carnaval, el fortalecimiento del ente organizativo del carnaval, el posicionamiento de la fiesta y el carnaval como escenario pedagógico y lúdico de las transformaciones de actitudes y comportamientos ciudadanos a favor de una fraterna convivencia, la recuperación y resignificación de las esencias del carnaval asociadas al juego y la participación desde la casa, el vecino, la cuadra, el barrio y la vereda.

Se promoverá el fortalecimiento e implementación del Plan Especial de Salvaguarda de las Músicas de Marimba y Cantos Ancestrales del Pacífico Sur, expresiones culturales declaradas bienes intangibles de la humanidad.

Así mismo se continuará apoyando la gestión para lograr la patrimonialización de expresiones culturales como el barniz de Pasto mopa mopa, Capañang (camino del Inca) y otros que lo ameriten.

Un compromiso de la administración departamental será el apoyo a las bandas musicales de los municipios como expresión cultural de suma importancia en lo local y regional y se apoyarán las expresiones culturales de las comunidades campesinas.

En conjunto con la Asamblea Departamental y la bancada de congresistas nariñenses se gestionará un proyecto para poner en funcionamiento un Centro Cultural que incluya la biblioteca departamental en el bien patrimonial de propiedad del Departamento situado en la calle 17 con carrera 26.

Por ser un suceso histórico de alto significado se promoverá la celebración de la insurrección comunera.

## Objetivo

Fortalecer la identidad y la creación cultural como un aporte a la convivencia, la paz, el buen vivir y el aprovechamiento de las potencialidades culturales de los nariñenses.

## Subprogramas

- **Institucionalidad y Organización Cultural**

| OBJETIVOS ESPECÍFICOS | METAS DE RESULTADO | | | | | | METAS DE PRODUCTO | | | | |
|---|---|---|---|---|---|---|---|---|---|---|---|
| | DESCRIPCIÓN DE LAS METAS DE RESULTADO | NOMBRE DEL INDICADOR | LÍNEA DE BASE NACIONAL 2011 | LÍNEA DE BASE DPTAL 2011 | META 2012- 2015 | ÉNFASIS SUBREGIONAL DE LA META | DESCRIPCIÓN METAS DE PRODUCTO | NOMBRE DEL INDICADOR | LÍNEA BASE DPTAL 2011 | METAS 2012-2015 | ÉNFASIS SUBREGIONAL DE LA META |
| Fortalecer el Sistema Departamental de Cultura. | Incrementada la implementación del Sistema Departamental de Cultura. | % de implementación del Sistema Departamental de Cultura | | 30% | 80% | Todas | Fortalecida la institucionalidad departamental de cultura. | Creada y en funcionamiento la Dirección Departamental de Cultura | | 1 | Todas |
| | | | | | | | Implementado el Plan Decenal de Cultura. | % implementación del Plan Decenal de Cultura | 10% | 50% | Todas |
| | | | | | | | Implementado el Plan Decenal de Comunicaciones con cinco componentes estratégicos. | % de implementación del Plan | 10% | 50% | Todas |
| | | | | | | | Formulado y en implementación el Plan Departamental de Lectura y Bibliotecas Formulado y en implementación el Plan Departamental de Lectura y Bibliotecas. | % de implementación del Plan | 0 | 20% | Todas |
| | | | | | | | Biblioteca Departamental funcionando. | Biblioteca departamental en funcionamiento | ND | 1 | 10 |

| | | | | | | | | | | | |
|---|---|---|---|---|---|---|---|---|---|---|---|
| Fortalecer el Sistema Departamental de Cultura. | Incrementada la implementación del Sistema Departamental de Cultura. | % de implementación del Sistema Departamental de Cultura | | 30% | 80% | Todas | Formulado e implementado el Plan Departamental de Música con énfasis en músicas regionales, música campesina, bandas municipales y la banda sinfónica departamental. | % de implementación del Plan | 0 | 10% | Todas |
| | | | | | | | Formulado y ejecutado el Proyecto Departamental para Centros de Memoria. | % de implementación | 0% | 100% | Todas |
| | | | | | | | Dinamizados espacios culturales. | N° de proyectos ejecutados | 4 | 6 | Todas |
| | | | | | | | Creadas y en funcionamiento redes departamentales de bibliotecas, música y gestores culturales. | N° de redes creadas y en funcionamiento | 1 | 3 | Todas |
| | | | | | | | Implementado un Sistema de Información Cultural de Nariño. | % de implementación del sistema | ND | 80% | Todas |
| | | | | | | | Mejorada la infraestructura cultural. | N° de proyectos de infraestructura cultural intervenidos | 5 | 5 | Todas con énfasis en 1, 10 |

- **Identidad, Patrimonio e Investigación**

| OBJETIVOS ESPECÍFICOS | METAS DE RESULTADO | | | | | | METAS DE PRODUCTO | | | | |
|---|---|---|---|---|---|---|---|---|---|---|---|
| | DESCRIPCIÓN DE LAS METAS DE RESULTADO | NOMBRE DEL INDICADOR | LÍNEA DE BASE NACIONAL 2011 | LÍNEA DE BASE DPTAL 2011 | META 2012- 2015 | ÉNFASIS SUBREGIONAL DE LA META | DESCRIPCIÓN METAS DE PRODUCTO | NOMBRE DEL INDICADOR | LÍNEA BASE DPTAL 2011 | METAS 2012-2015 | ÉNFASIS SUBREGIONAL DE LA META |
| Investigar, proteger, promover y difundir el patrimonio cultural del departamento. | Ejecutados proyectos de investigación, protección, promoción y difusión del patrimonio cultural. | N° de proyectos ejecutados | | 96 | 110 | Todas | Apoyada la implementación del Plan Especial de Salvaguardia PES del Carnaval de Negros y Blancos de Pasto. | N° de Plan Especial de Salvaguardia PES en funcionamiento | 2 | 4 | 10 |

| | | | | | | | | | | | |
|---|---|---|---|---|---|---|---|---|---|---|---|
| Investigar, proteger, promover y difundir el patrimonio cultural del departamento. | Ejecutados proyectos de investigación, protección, promoción y difusión del patrimonio cultural. | N° de proyectos ejecutados | | 96 | 110 | Todas | Implementado el Plan Especial de Salvaguardia PES de la Música de Marimba y Cantos Ancestrales del Pacífico Sur. | N° de proyectos Plan Especial de Salvaguardia PES en funcionamiento | 1 | 8 | 1, 2, 3, 4 |
| | | | | | | | Apoyada la realización del Encuentro Internacional de Culturas Andinas. | N° de eventos apoyados | 3 | 2 | Todas |
| | | | | | | | Implementado y apoyado el Encuentro Internacional de Culturas del Pacífico. | N° de eventos apoyados | 0 | 2 | 1,2,3,4 |
| | | | | | | | Ejecutada segunda fase de Inventarios de Patrimonio Cultural con metodología del MinCultura. | N° de inventarios de patrimonio cultural realizados en municipios | 11 | 20 | Todas |
| | | | | | | | Fortalecidas las expresiones artísticas y culturales tradicionales, populares, urbanas, rurales, saberes ancestrales, medicina tradicional de los pueblos indígenas y de afrodescendientes. | N° de proyectos apoyados | 8 | 10 | Todas |

- **Creatividad y Formación**

| OBJETIVOS ESPECÍFICOS | METAS DE RESULTADO | | | | | | METAS DE PRODUCTO | | | | |
|---|---|---|---|---|---|---|---|---|---|---|---|
| | DESCRIPCIÓN DE LAS METAS DE RESULTADO | NOMBRE DEL INDICADOR | LÍNEA DE BASE NACIONAL 2011 | LÍNEA DE BASE DPTAL 2011 | META 2012- 2015 | ÉNFASIS SUBREGIONAL DE LA META | DESCRIPCIÓN METAS DE PRODUCTO | NOMBRE DEL INDICADOR | LÍNEA BASE DPTAL 2011 | METAS 2012-2015 | ÉNFASIS SUBREGIONAL DE LA META |
| | | | | | | | Apoyados proyectos de creación e investigación con las universidades del departamento. | N° de Proyectos de investigación apoyados | 8 | 8 | Todas con énfasis en 1, 2, 3, 4, 5, 6, 10, 12 |

| | | | | | | | | | | | |
|---|---|---|---|---|---|---|---|---|---|---|---|
| Fortalecer las artes, las expresiones culturales, los procesos de formación de actores y públicos e incrementar el acceso a las diversas manifestaciones culturales del departamento | Ejecutados proyectos de creación artística y cultural, y de formación e investigación. | N° de proyectos ejecutados | | 57 | 72 | Todas | Fortalecidos eventos culturales en las subregiones y publicados sus productos artísticos más meritorios. | N° de eventos apoyados | 26 | 30 | Todas |
| | | | | | | | Apoyados procesos de formación y capacitación de gestores, creadores, cultores, docentes, estudiantes y comunidad, en áreas artísticas y culturales, en escuelas de formación e instituciones educativas a través de concursos estudiantiles de creación cultural. | N° de docentes, cultores, creadores y gestores formados | 30 | 120 | Todas |
| | | | | | | | | N° de estudiantes de las Instituciones Educativas IE y escuelas de formación capacitados | 0 | 500 | Todas |
| | | | | | | | | N° de concursos estudiantiles de creación desarrollados | | 13 | Todas |
| | | | | | | | | N° de escuelas fortalecidas | 26 | 35 | Todas |
| | | | | | | | Fortalecido el sentido cultural de las fiestas patronales en los municipios. | N° de fiestas patronales apoyados | 64 | 64 | Todas |
| | | | | | | | Fortalecida la creatividad en las artes musicales, literarias, plásticas, escénicas, audiovisuales, gastronómicas y expresiones culturales tradicionales. | N° de producciones y creaciones culturales apoyadas | 17 | 20 | Todas |
| | | | | | | | Fortalecida la creatividad en las artes literarias, publicación, circulación y promoción de libros. | N° de publicaciones apoyadas | 3 | 8 | Todas |

- **Bienestar y Promoción de Artistas, Creadores y Gestores**

| OBJETIVOS ESPECÍFICOS | METAS DE RESULTADO | | | | | | METAS DE PRODUCTO | | | | |
|---|---|---|---|---|---|---|---|---|---|---|---|
| | DESCRIPCIÓN DE LAS METAS DE RESULTADO | NOMBRE DEL INDICADOR | LÍNEA DE BASE NACIONAL 2011 | LÍNEA DE BASE DPTAL 2011 | META 2012- 2015 | ÉNFASIS SUBREGIONAL DE LA META | DESCRIPCIÓN METAS DE PRODUCTO | NOMBRE DEL INDICADOR | LÍNEA BASE DPTAL 2011 | METAS 2012-2015 | ÉNFASIS SUBREGIONAL DE LA META |
| Promover el bienestar de artistas, cultores y gestores generando condiciones para la creatividad en el departamento. | Realizadas gestiones para la promoción del bienestar de artistas cultores y gestores y ejecutados proyectos para la creatividad y difusión de la producción artística y cultural. | N° de proyectos y gestiones realizados | | 29 | 47 | 14 | Promocionados a nivel nacional e internacional valores artísticos y culturales nariñenses. | N° proyectos apoyados | 3 | 4 | Todas |
| | | | | | | | Realizadas gestiones para mejorar la calidad de vida de los artistas, creadores y gestores en el ámbito de la seguridad social. | N° de gestiones realizadas | 0 | 14 | Todas |

- **Emprendimiento Cultural y Asociatividad**

| OBJETIVOS ESPECÍFICOS | METAS DE RESULTADO | | | | | | METAS DE PRODUCTO | | | | |
|---|---|---|---|---|---|---|---|---|---|---|---|
| | DESCRIPCIÓN DE LAS METAS DE RESULTADO | NOMBRE DEL INDICADOR | LÍNEA DE BASE NACIONAL 2011 | LÍNEA DE BASE DPTAL 2011 | META 2012- 2015 | ÉNFASIS SUBREGIONAL DE LA META | DESCRIPCIÓN METAS DE PRODUCTO | NOMBRE DEL INDICADOR | LÍNEA BASE DPTAL 2011 | METAS 2012-2015 | ÉNFASIS SUBREGIONAL DE LA META |
| Fomentar el emprendimiento cultural y la asociatividad desde la pluralidad étnica y multicultural en el departamento. | Apoyado el emprendimiento cultural y la asociatividad. | N° de emprendimientos y proyectos de base cultural ejecutados | | 2 | 34 | 2,5,6,10 | Fomentados emprendimientos y proyectos de base cultural, asociatividad de gestores, cultores, artistas y artesanos, | N° de emprendimiento y proyectos de base cultural fomentados | 0 | 30 | Todas |
| | | | | | | | Apoyados proyectos de turismo histórico, cultural. | N° de proyectos apoyados | 2 | 4 | Todas con énfasis en 5, 6, 10 |

## PROGRAMA 2. RECREACIÓN, DEPORTE Y ACTIVIDAD FÍSICA

### Mirada Estratégica

Siendo consecuentes con los compromisos adquiridos con las y los nariñenses, se concertará con todos los actores del sistema, la formulación e implementación de una política pública para el deporte, la recreación, la educación física y el aprovechamiento del tiempo libre, sustentada en los requerimientos del contexto, las líneas del Plan Decenal del Deporte, la recreación, la educación física y la actividad física para el desarrollo humano y la paz 2009-2019 y la Ley 934 de diciembre 30 de 1994.

La construcción participativa de la política de departamental de deporte, recreación y actividad física deberá facilitar la construcción de un sistema departamental para lograr realmente reorganizar todos los procesos en este sector.

La política que se formule e implemente tendrá enfoques diferenciales para la inclusión de las niñas, los niños, las personas en situación e discapacidad, los adultos mayores, una política consultada con los pueblos indígenas y comunidades afro nariñenses.

El gobierno departamental apoyará el fortalecimiento institucional en los ámbitos público y privado del sector para garantizar una gestión administrativa eficiente para el desarrollo de las políticas públicas.

La administración departamental hará su máximo esfuerzo por el fortalecimiento de las ligas, los clubes y escuelas deportivas.

Se gestionarán recursos de diferentes fuentes para el sector, explorando opciones en el marco del Sistema General de Regalías que se destinarían a la creación y mejoramiento de escenarios deportivos. De igual manera tendrá relevancia la promoción del uso eficiente y la utilización de los que existan y se mejorará la dotación de estos escenarios y espacios todo con el propósito de elevar el acceso de todas las personas, en especial de la población infantil y juvenil a estos espacios.

Gran parte de los esfuerzos se concentrarán en ampliar la cobertura de eventos deportivos y recreativos, que permitan elevar la capacidad de utilización de los escenarios deportivos en todas las subregiones.

Por una profunda convicción de que el Deportivo Pasto, más allá de un equipo de fútbol, se constituye en un gran factor para fortalecer la autoestima e identidad nariñense, no se ahorrarán esfuerzos para mantener y mejorar su apoyo movilizando para ello a otras entidades y organizaciones.

El gobierno departamental continuará y fortalecerá el apoyo a las escuelas de formación deportiva, en diferentes disciplinas, así mismo el apoyo al deporte aficionado y a los deportistas de alto rendimiento para que compitan en representación del departamento, especialmente en las disciplinas deportivas en las que Nariño puede ser más competitivo, se desarrollará un plan de incentivos y reconocimientos y se hará especial seguimiento a la atención integral a deportistas de alto rendimiento.

Así mismo, por su importancia se promoverá el deporte asociativo y comunitario y se realizará un plan para el mantenimiento de los escenarios deportivos que le dejó a Nariño el campeonato nacional, tales como la bolera, el coliseo surorientales, el patinódromo en Ipiales. Además se estudiará la posibilidad de construcción de nuevos escenarios deportivos en los predios de propiedad del departamento.

Una estrategia a aplicar será el establecimiento de alianzas con la empresa privada para la promoción del deporte, la recreación y la actividad física, buscando en especial que apoyen el desarrollo de campeonatos que promuevan el deporte en todo Nariño.

La administración departamental tendrá entre sus prioridades la capacitación de los deportistas empíricos y a los instructores especialmente a los que trabajan con los niños y niñas, es una forma de combatir la delincuencia y también de generar ingresos y empleo.

Se brindará información a las ligas y clubes deportivos para que conozcan los mecanismos para acceder a los recursos y se establecerán procedimientos efectivos con el fin de garantizar el buen uso de los recursos públicos que el departamento destine para su fortalecimiento.

En cumplimiento de las funciones del Departamento promoverá que en los municipios se fortalezca la capacidad de gestión en el tema mediante la capacitación a funcionarios públicos responsables de las acciones del sector.

Además de mantener y fortalecer el apoyo al Deportivo Pasto, se buscará que en el marco de la responsabilidad social, el sector privado apoye las escuelas de formación deportiva, a nuevos talentos y en lo posible hagan mayor presencia en los municipios.

Se incluirá en el diagnóstico un inventario de escenarios de los 64 municipios de tal manera que los avances en infraestructura deportiva respondan a dicho diagnóstico, el plan se deberá centrar en mantener la infraestructura existente y construir nueva aplicando además estrategias para su uso y aprovechamiento adecuado.

## Objetivo

Promover y fortalecer procesos recreativos, deportivos, de actividad física y educación física con criterios de inclusión social, étnica y generacional en el departamento de Nariño.

## Subprogramas

- **Educación Fisica, Actividad Fisica, Recreación y Deporte**

| OBJETIVOS ESPECÍFICOS | METAS DE RESULTADO | | | | | | METAS DE PRODUCTO | | | | |
|---|---|---|---|---|---|---|---|---|---|---|---|
| | DESCRIPCIÓN DE LAS METAS DE RESULTADO | NOMBRE DEL INDICADOR | LINEA DE BASE NACIONAL 2011 | LÍNEA DE BASE DPTAL 2011 | META 2012- 2015 | ÉNFASIS SUBREGIONAL DE LA META | DESCRIPCIÓN METAS DE PRODUCTO | NOMBRE DEL INDICADOR | LÍNEA BASE DPTAL 2011 | METAS 2012-2015 | ÉNFASIS SUBREGIONAL DE LA META |
| Promover y fortalecer el desarrollo deportivo y de altos logros en el departamento. | Ampliado el número de deportistas ganadores de medallas en juegos nacionales y paraolímpicos. | N° de medallas ganadas | ND | 35 | 50 | Todas | Fortalecida la institucionalidad departamental. | Dependencia de la Gobernación fortalecida | 0 | 1 | Todas |
| | | | | | | | Formulada participativamente una política pública para el deporte, la recreación, la educación física y el aprovechamiento del tiempo libre y puesta en ejecución. | Política pública concertada y en ejecución | 0 | 1 | Todas |

| | | | | | | | | | | | |
|---|---|---|---|---|---|---|---|---|---|---|---|
| Promover y fortalecer el desarrollo deportivo y de altos logros en el departamento. | Ampliado el número de deportistas ganadores de medallas en juegos nacionales y paraolímpicos. | N° de medallas ganadas | ND | 35 | 50 | Todas | Establecidas alianzas público privadas para impulsar actividades y proyectos deportivos. | N° alianzas establecidas | ND | 5 | Todas |
| | | | | | | | Elaborado un plan de estímulos e incentivos para deportistas de alto rendimiento. | Plan ejecutado | 0 | 1 | Todas |
| | | | | | | | Atendidos anualmente deportistas con los programas de acompañamiento integral. | N° de deportistas atendidos | 350 | 350 | Todas |
| | | | | | | | Desarrollado un Plan de capacitación integral al sector deportivo. | Plan desarrollado | ND | 1 | Todas |
| | | | | | | | Descentralizado el deporte asociado, mediante programas especiales dirigidos a municipios. | N° de municipios focalizados | | 64 | Todas |
| | | | | | | | Asistidas técnicamente las ligas deportivas. | N° de ligas asistidas | 25 | 25 | |
| | | | | | | | Realizados juegos deportivos departamentales. | N° de versiones realizadas | 0 | 2 | Todas |
| Incrementar la oferta de programas recreativos y deportivos, con criterios de inclusión en el departamento. | Ejecutadas actividades recreativas y de tiempo libre. | N° de actividades realizadas | ND | 10 | 40 | Todas | Realizados juegos departamentales intercolegiados. | N° de eventos realizados | 4 | 4 | Todas |
| | | | | | | | Apoyados los programas de escuelas de formación deportiva en busca de talentos según la vocación deportiva. | N° de deportistas apoyados | 3.500 | 14.000 | Todas |
| | | | | | | | Fortalecido el programa de actividad física Zarandéate Nariño. | N° de personas beneficiadas | 5.000 | 28.000 | Todas |

| | | | | | | | | | | | |
|---|---|---|---|---|---|---|---|---|---|---|---|
| Incrementar la oferta de programas recreativos y deportivos, con criterios de inclusión en el departamento. | Ejecutadas actividades recreativas y de tiempo libre. | N° de actividades realizadas | ND | 10 | 40 | Todas | Ejecutado el programa recreativo de atención a población especial (niñez, juventud, adulto mayor, personas en situación de discapacidad, afrodescendientes e indígenas). | N° de personas beneficiadas | 5.000 | 28.000 | Todas |
| | | | | | | | Implementado un programa para recuperar los juegos autóctonos. | N° de eventos realizados | 10 | 13 | Todas |
| | | | | | | | Apoyados los programas de escuelas de formación deportiva en busca de talentos según la vocación deportiva. | N° de deportistas apoyados | 3.500 | 14.000 | Todas |

- **Infraestructura para la Recreación y Deporte**

| OBJETIVOS ESPECÍFICOS | METAS DE RESULTADO | | | | | | METAS DE PRODUCTO | | | | |
|---|---|---|---|---|---|---|---|---|---|---|---|
| | DESCRIPCIÓN DE LAS METAS DE RESULTADO | NOMBRE DEL INDICADOR | LINEA DE BASE NACIONAL 2011 | LÍNEA DE BASE DPTAL 2011 | META 2012- 2015 | ÉNFASIS SUBREGIONAL DE LA META | DESCRIPCIÓN METAS DE PRODUCTO | NOMBRE DEL INDICADOR | LÍNEA BASE DPTAL 2011 | METAS 2012-2015 | ÉNFASIS SUBREGIONAL DE LA META |
| Ampliar la infraestructura deportiva y recreativa y mejorar la existente en el departamento. | Implementado un programa de infraestructura deportiva y recreativa. | % de implementación del programa | ND | 0 | 100 | Todas | Gestionados pro yectos de cofinanciación en infraestructura deportiva y recreativa. | N° de proyectos gestionados | 0 | 13 | Todas |
| | | | | | | | Apoyados y capacitados municipios en presentación y gestión de proyectos deportivos. | N° de municipios focalizados | 0 | 64 | Todas |

Encuentro Subregional de Abades
Foto: Oficina de Prensa
Gobernación de Nariño

*"El Desarrollo Humano Sostenible y la gobernabilidad democrática como una de sus condiciones de éxito demanda una gestión eficiente de los recursos, el mejoramiento continuo en los procesos y modelos administrativos, la evaluación por resultados y la rendición de cuentas a través de indicadores de impacto y la consolidación de las finanzas públicas con el fin de contar con mayores recursos para inversión en favor de los sectores más vulnerables de la sociedad." (PDDN 2008 – 2011)*

Este eje estratégico concibe la gobernabilidad como un proceso consciente en el que la institución gubernamental desarrolla estrategias de intervención que permitan modernizar y sanear las finanzas públicas, mejorar la clasificación institucional por la eficiencia fiscal y administrativa, a la vez que promueve la participación ciudadana en los asuntos públicos.

## 3.6 Eje Estratégico
# Nariño Gobernable

### PROGRAMA 1. DESARROLLO INSTITUCIONAL

## Mirada Estratégica

Para avanzar en un Nariño Mejor, estará entre las primeras prioridades la modernización y el fortalecimiento institucional, tanto en el nivel central como en sus entidades descentralizadas, condiciones claves para hacer un buen gobierno, por ello se harán todos los esfuerzos requeridos para fortalecer la formación del recurso humano, brindar estímulos a quie-nes tengan el mejor desempeño aprovechando la experiencia y conocimiento, en especial de quienes llevan largo tiempo laborando en el departamento y se promoverá un clima organizacional, factores importantes para una mayor competitividad y eficiencia de la administración.

Así mismo se trabajará por mejorar la eficiencia organizacional, para ello se buscará la optimización de los procesos administrativos de adquisición y dotación para el adecuado funcionamiento de la administración y se mejorará el proceso de gestión documental como parte importante de la modernización administrativa. Se asumirá con la mayor responsabilidad el fortalecimiento del Mo-delo Estándar de Control Interno y se aplicarán mecanismos para asegurar la atención oportuna y adecuada a las y los ciudadanos.

Estará entre las primeras prioridades del gobernador y el equipo de trabajo el mejoramiento en la implementación del sistema de información de trámites y servicios para el ciudadano - Estra-tegia Gobierno en Línea - por tratarse de una herramienta fun-damental para la eficiencia y la transparencia en lo público.

En el área de tecnologías de la información y la comunicación, se buscará la ampliación del uso de los sistemas de información pa-ra agilizar los procesos de gestión pública, especial énfasis se hará en la modernización y adquisición de software para el banco de proyec-

tos departamental y municipal, la contratación y atención al ciudadano y el seguimiento al Plan de Desarrollo.

Un tema de gran interés en el presente cuatrienio, será el incremento en el uso masivo de las TIC a través del proyecto Nariño Vive Digital y de igual manera lograr mayor conectividad de internet en los municipios.

Un Nariño Mejor implica de manera ineludible el manejo transparente de los recursos públicos, como recursos sagrados, la primacía del interés general sobre cualquier interés particular por legítimo que sea y la garantía del derecho a la información y transparencia en todos los procesos de la gestión pública. Fortalecer la institucionalidad del nivel central para los procesos de contratación, será una prioridad, esto permitirá avanzar en la implementación de un manual de contratación que garantice la transparencia, eficiencia y eficacia.

La administración departamental aplicará mecanismos efectivos para garantizar la transparencia y las buenas prácticas administrativas, haciendo especial énfasis en la concertación de criterios para la elaboración de pliegos de contratación de obras, suministros y consultorías. Se realizará la sistematización, control y publicación de todos los procesos de contratación y así mismo se implementará una estrategia de comunicación para la difusión hacia la ciudadanía y entes de control de las gestiones y acciones adelantadas por la administración. Como una prioridad se fortalecerá la estructura administrativa para garantizar agilidad, transparencia y eficiencia en los procesos de contratación pública.

Se buscarán estrategias novedosas para la publicación de todos los actos de la administración especialmente de los de contratación buscando elevar los niveles de credibilidad en la administración departamental.

De igual manera se continuará y fortalecerá la rendición de cuentas permanente a la ciudadanía a través del Sistema de Información de Gestión por Resultados SIGER y se promoverá un mayor uso del mismo. La Rendición Pública de Cuentas se realizará de manera semestral para que los nariñenses puedan ejercer el control sobre lo público al que tienen derecho.

En cumplimiento de las funciones misionales del departamento se continuará realizando y se cualificará la asistencia y acompañamiento a los municipios, a cabildos indígenas y a las organizaciones de segundo nivel de comunidades afro nariñenses para el desarrollo de competencias necesarias de tal manera que cumplan a cabalidad con sus funciones constitucionales y legales, esto es indispensable para avanzar hacia un Nariño Mejor.

Se concertarán y se aplicarán estrategias prioritariamente en las subregiones en donde se encuentren los municipios con indicadores más bajos con los que la Nación mide la gestión de los gobiernos territoriales.

No cabe duda que la inversión en el mejoramiento de las condiciones de vida de los nariñenses y en gran medida, la eficiencia en los procesos administrativos del gobierno depende de los ingresos que el departamento obtenga, por eso se aplicarán es-trategias efectivas para mejorar la situación fiscal. Se buscarán otras fuentes de ingresos, explorando para ello alternativas co-mo las que ofrece el sector energético.

De igual manera se liderará la gestión en conjunto con los demás departamentos de frontera y con apoyo del gobierno nacional para concertar medidas de compensación frente al contrabando de licores y combustibles que afectan las finanzas por esa condición fronteriza.

Con el propósito de mejorar las finanzas se explorarán nuevas fuentes de ingresos propios. Se realizará un estudio sobre el negocio de licores buscando la mayor conveniencia para el departamento de Nariño.

Se apoyará el fortalecimiento de la Asamblea Departamental con el fin de que disponga de herramientas adecuadas para el desarrollo de sus funciones. En el marco de su función de control político, dispondrá periódicamente de informes sobre el cumplimiento de las metas del Plan de Desarrollo Departamental en todos sus ejes. Se promoverá un permanente trabajo conjunto entre el gobierno departamental y la Asamblea para la gestión de recursos y proyectos que contribuyan al cumplimiento de los objetivos y metas del presente Plan.

## Objetivo

Lograr un mayor desarrollo institucional a través de la modernización, la transparencia y buenas prácticas administrativas y el fortalecimiento de las finanzas para una gestión pública más eficiente.

## Subprogramas

- **Modernización y Fortalecimiento Institucional**

| OBJETIVOS ESPECÍFICOS | METAS DE RESULTADO | | | | | | METAS DE PRODUCTO | | | | |
|---|---|---|---|---|---|---|---|---|---|---|---|
| | DESCRIPCIÓN DE LAS METAS DE RESULTADO | NOMBRE DEL INDICADOR | LÍNEA DE BASE NACIONAL 2011 | LÍNEA DE BASE DPTAL 2011 | META 2012- 2015 | ÉNFASIS SUBREGIONAL DE LA META | DESCRIPCIÓN METAS DE PRODUCTO | NOMBRE DEL INDICADOR | LÍNEA BASE DPTAL 2011 | METAS 2012-2015 | ÉNFASIS SUBREGIONAL DE LA META |
| Alcanzar un mejor desempeño laboral de los servidores públicos y mejorar el clima organizacional para la competitividad y eficiencia de la administración departamental. | Mejorado el clima organizacional y el nivel de eficiencia de la administración. | % de servidores públicos satisfechos con el clima organizacional | ND | 100% | 100% | | Fortalecido el programa de capacitación y estímulos y reconocimientos por el buen desempeño de los servidores públicos de la administración. | % de ejecución del Plan de Capacitación | 100% | 100% | |
| | | | | | | | | % de ejecución del Plan de Bienestar Social | 100% | 100% | |
| Optimizar el equipamiento institucional para el buen desarrollo de los procesos administrativos en el departamento. | Dotada la entidad de herramientas necesarias para el desarrollo de los procesos administra tivos. Atendidas las necesidades y requerímientos para el cumplimiento de la gestión pública. | % requerímientos atendidos | ND | 50% | 70% | | Formulado y ejecutado Plan de Compras para atención oportuna de requerimientos. | % de ejecución del Plan de Compras | 70% | 90% | |
| | | | | | | | Fortalecido el control sobre el manejo de bienes de la administración. | N° de inventarios realizados | 1 | 4 | |

| | | | | | | | | | | | | |
|---|---|---|---|---|---|---|---|---|---|---|---|---|
| Mejorar la eficiencia organizacional en el departamento. | Elevado el Índice de Gobierno Abierto IGA. | IGA departamental | ND | 53% | 70% | | Actualizado e implemento el Modelo Estándar de Control Interno MECI. | % de implementación del Modelo MECI | 20% | 80% | |
| | | | | | | | Mejorado el índice de almacenamiento de la información. | % de implementación del proyecto de gestión documental | 10% | 60% | |
| | | | | | | | Implementado el Modelo Integral de Gestión de Comunicaciones. | % de implementación del Modelo | 0 | 90% | |
| | | | | | | | Implementada la ventanilla única para atención al ciudadano. | Implementación de la ventanilla única | 0 | 1 | |
| | | | | | | | Agilizados y mejorados los procesos administrativos y de contratación. | % de actualización e implementación del manual de contratación y de procedimientos | 20% | 70% | |
| Disponer de tecnologías de la información y la comunicación para agilizar y optimizar los procesos de la gestión pública en el departamento. | Mejorada la plataforma tecnológica para la modernización institucional y departamental. | % de implementación y actualización de la plataforma tecnológica | | 50% | 100% | | Actualizado e implementado el software del banco de proyectos departamental y municipal. | % de implementación del software departamental | 80% | 100% | |
| | | | | | | | | % de municipios con software implementados | 0 | 50% | |
| | | | | | | | Adquiridos e implementados los software para contratación y atención al ciudadano. | N° de software adquiridos e implementados | 0 | 2 | |
| | | | | | | | Optimizado el software de seguimiento al Plan de Desarrollo Departamental. | % de utilización del software | 50% | 100% | |

| | | | | | | | | | | | |
|---|---|---|---|---|---|---|---|---|---|---|---|
| Disponer de tecnologías de la información y la comunicación para agilizar y optimizar los procesos de la gestión pública en el departamento. | Mejorada la plataforma tecnológica para la modernización institucional y departamental. | % de implementación y actualización de la plataforma tecnológica | | 50% | 100% | | Mejorado el sistema de información de trámites y servicios para el ciudadano - Estrategia Gobierno en Línea. | % de implementación de la fase III de la estrategia | 48% | 80% | |
| | | | | | | | Incrementado el uso masivo de las Tecnologías de Información y Comunicación TIC en los municipios | % de ejecución del proyecto Nariño Vive Digital | 53% | 100% | |
| | | | | | | | Construido e implementado un sistema de información SIG-WEB para el Departamento. | % de implementación del sistema | 0 | 100% | |
| Contribuir al desarrollo de competencias necesarias para que los entes territoriales cumplan a cabalidad con sus funciones constitucionales y legales en el departamento. | Asesorados y con acompañamiento técnico los entes territoriales. | N° de municipios asesorados y con acompañamiento técnico | ND | 64 | 64 | Todas | Disminuido el número de municipios con el índice de desempeño fiscal crítico y bajo. | N° de municipios según índice de desempeño fiscal | Sobresaliente: 1 Satisfactorio: 7 Medio: 37 Bajo: 19 Critico: 0 | Sobresaliente: 1 Satisfactorio: 7 Medio: 40 Bajo: 16 Crítico:0 | |
| | | | | | | | Disminuido el número de municipios con índice de desempeño integral bajo y crítico. | N° de municipios según índice de desempeño integral | Sobresaliente: 5 Satisfactorio: 30 Medio: 15 Bajo: 13 Crítico: 1 | Sobresaliente: 5 Satisfactorio: 30 Medio: 19 Bajo: 10 Crítico: 0 | |
| | | | | | | | Cumplidos los límites de gastos de funcionamiento en relación con los ingresos corrientes de libre destinación en los municipios. | N° de municipios que dan cumplimiento a la Ley | 64 | 64 | Todas |

| | | | | | | | | | | | |
|---|---|---|---|---|---|---|---|---|---|---|---|
| Contribuir al desarrollo de competencias necesarias para que los entes territoriales cumplan a cabalidad con sus funciones constitucionales y legales en el departamento. | Asesorados y con acompañamiento técnico los entes territoriales. | N° de Resguardos Indígenas asesorados y con acompañamiento técnico | ND | 65 | 78 | Todas | Asesorados los municipios en el programa para la evaluación del desempeño, implementación de Gobierno en Línea y actualización de la estratificación urbana, centros poblados y rural dispersa. | N° de municipios asesorados | | 64 | Todas |
| | | | | | | | Asesorados en presupuesto, Sistema General de participaciones S.G.P. y prácticas de buen gobierno los resguardos indígenas. | N° resguardos indígenas asesorados | 65 | 78 | |
| | | | | | | | Coordinado y con seguimiento el manejo y administración del Sisben en los municipios de acuerdo a los lineamientos del Departamento Nacional de Planeación DNP. | N° de municipios cumpliendo directrices del Departamento Nacional de Planeación DNP | 64 | 64 | Todas |

- **Transparencia, acceso a la Información y Rendición de Cuentas**

| OBJETIVOS ESPECÍFICOS | METAS DE RESULTADO | | | | | | METAS DE PRODUCTO | | | | |
|---|---|---|---|---|---|---|---|---|---|---|---|
| | DESCRIPCIÓN DE LAS METAS DE RESULTADO | NOMBRE DEL INDICADOR | LÍNEA DE BASE NACIONAL 2011 | LÍNEA DE BASE DPTAL 2011 | META 2012- 2015 | ÉNFASIS SUBREGIONAL DE LA META | DESCRIPCIÓN METAS DE PRODUCTO | NOMBRE DEL INDICADOR | LÍNEA BASE DPTAL 2011 | METAS 2012-2015 | ÉNFASIS SUBREGIONAL DE LA META |
| Garantizar una gestión pública transparente y honesta que cuide los recursos públicos en el departamento. | Incrementada la transparencia en la gestión pública. | % de transparencia en la gestión pública | | 50% | 70% | | Concertados los criterios básicos con gremios y asociaciones para los pliegos únicos de contratación de suministros y obras. | Criterios concertados | 0% | 100% | |

| | | | | | | | | | | | |
|---|---|---|---|---|---|---|---|---|---|---|---|
| Garantizar una gestión pública transparente y honesta que cui de los recursos públicos en el departamento. | Incrementada la transparencia en la gestión pública. | % de transparencia en la gestión pública | | 50% | 70% | | Sistematizados, controlados y publicados los procesos de contratación. | % de seguimiento a las etapas de los procesos contractuales | 50% | 100% | |
| | | | | | | | Concertado y ejecutado un Plan de apoyo a la Comisión Regional de Moralización. | % de implementación del Plan | | 100% | |
| | | | | | | | Diseñado y ejecutado un Plan de promoción de la cul tura de legalidad. | % de implementación del Plan | | 100% | |
| | | | | | | | Implementado el Plan de difusión para incrementar la visibilización de la Gobernación. | % de implementación del Plan | 0 | 100 | |
| | | | | | | | Realizadas y publicadas las rendiciones de cuentas a través de audiencias públicas. | N° de rendiciones de cuentas realizadas y publicadas | 3 | 8 | |

- **Finanzas Sanas**

| OBJETIVOS ESPECÍFICOS | METAS DE RESULTADO | | | | | | METAS DE PRODUCTO | | | | |
|---|---|---|---|---|---|---|---|---|---|---|---|
| | DESCRIPCIÓN DE LAS METAS DE RESULTADO | NOMBRE DEL INDICADOR | LÍNEA DE BASE NACIONAL 2011 | LÍNEA DE BASE DPTAL 2011 | META 2012- 2015 | ÉNFASIS SUBREGIONAL DE LA META | DESCRIPCIÓN METAS DE PRODUCTO | NOMBRE DEL INDICADOR | LÍNEA BASE DPTAL 2011 | METAS 2012-2015 | ÉNFASIS SUBREGIONAL DE LA META |
| Mejorar la situación fiscal del departamento. | Incrementada una tasa positiva de crecimiento real de las rentas departamentales | Tasa de crecimiento real de las rentas | ND | 14,3% | 17,3% | | Mejorado el desempeño fiscal. | Indicador desempeño fiscal | 73,60% | 77% | |
| | | | | | | | Regulado el gasto de funcionamiento para dar cumplimiento al indicador de Ley 617 de 2000. | Indicador de Ley 617 | 43,06% | 55% | |
| | | | | | | | Cumplido el pago de las obligaciones del Acuerdo de Reestructuración de Pasivos. | % de acreencias atendidas en virtud del Acuerdo de Reestructuración de Pasivos | 100% | 100% | |

## PROGRAMA 2. FORTALECIMIENTO DE LA PARTICIPACIÓN CIUDADANA

### Mirada Estratégica

Avanzar por un Nariño Mejor, parte de entender que la participación ciudadana es un requisito insustituible en el fortalecimiento de la gobernabilidad requerida para liderar, con la mayor legitimidad, los procesos de desarrollo del departamento. Por ello la actual administración reconoce todos los procesos de participación ciudadana con los que se cuenta y trabajará en procura de su cualificación.

Será prioridad para el gobernador y su equipo de trabajo el propiciar y fortalecer esa participación en el ciclo de lo público, es decir, en los procesos de planeación, presupuestación, gestión, seguimiento, control y evaluación.

Así mismo, los procesos de participación se promoverán para lograr la inclusión de grupos poblacionales tradicionalmente marginados, para que las acciones gubernamentales no solamente lleguen a los sectores más vulnerables sino que sean acordadas y concertadas con sus comunidades en un ejercicio real de construcción de ciudadanía.

Impulsar procesos reales de participación ciudadana en las decisiones públicas compromete al actual gobierno departamental en fortalecer la participación ciudadana en los procesos de planeación territorial, de manera concreta en la construcción del Plan de Desarrollo Departamental 2012 – 2015 y en cualificar la participación en la formulación, gestión e implementación de políticas y planes sectoriales y poblacionales.

Se aplicarán dos estrategias en la presupuestación participativa: de una parte se ejecutarán los proyectos aprobados en los cabildos que realizó la anterior administración, y de otra, se realizará una amplia consulta en las trece subregiones con el propósito de identificar y priorizar los proyectos estratégicos encaminados al desarrollo integral.

Reconociendo la importancia de la participación ciudadana en el control de lo público, se contribuirá al fortalecimiento de los procesos de organización, información y capacitación para un mayor ejercicio del control, será una práctica de los servidores públicos el suministrar la información requerida para el control ciudadano.

Se identificarán experiencias desarrolladas en el territorio encaminadas al control ciudadano sobre la prestación de servicios públicos y procurará y apoyará su aplicación.

Es un compromiso de la administración departamental apoyar los procesos de formación, organización y liderazgo comunitario, aplicando, entre otras, la metodología de formador de formadores, propendiendo por que sean procesos continuos.

En la agenda del gobierno departamental será una prioridad el apoyo a organizaciones sociales, comunales y campesinas; los procesos de formación se harán en diversas temáticas, tales como liderazgo, fortalecimiento de sus procesos organizativos, formulación y gestión de proyectos, entre otros.

Se promoverá la aplicación del Conpes a favor de la dirigencia comunitaria y se gestionará procesos de educación formal, como la cátedra comunitaria. Además se impulsará la implementación de una sede de las organizaciones comunales. Se gestionará y apoyará la realización del Congreso de Ediles.

### Objetivo

Fortalecer los procesos organizativos sociales y comunitarios y su incidencia en lo público contribuyendo a la gobernabilidad democrática en Nariño.

## Subprogramas

- **Fortalecimiento de la Participación Ciudadana en los Procesos de Planificación, Presupuestación y Control de lo Público**

| OBJETIVOS ESPECÍFICOS | METAS DE RESULTADO | | | | | | METAS DE PRODUCTO | | | | |
|---|---|---|---|---|---|---|---|---|---|---|---|
| | DESCRIPCIÓN DE LAS METAS DE RESULTADO | NOMBRE DEL INDICADOR | LÍNEA DE BASE NACIONAL 2011 | LÍNEA DE BASE DPTAL 2011 | META 2012- 2015 | ÉNFASIS SUBREGIONAL DE LA META | DESCRIPCIÓN METAS DE PRODUCTO | NOMBRE DEL INDICADOR | LÍNEA BASE DPTAL 2011 | METAS 2012-2015 | ÉNFASIS SUBREGIONAL DE LA META |
| Promover procesos de participación e incidencia de la ciudadanía en las decisiones públicas en el departamento. | Fortalecida la participación ciudadana en los procesos de planeación territorial. | N° de ejercicios de planificación participativa realizados | | | 4 | Todas | Construido participativamente el Plan de Desarrollo Departamental 2012 – 2015. | Plan de Desarrollo construido participativamente | 1 | 1 | Todas |
| | | | | | | | Fortalecido el Consejo Departamental de Planeación CDP, mediante la ejecución de un proyecto anual de apoyo a su gestión. | N° de proyectos anuales de apoyo a la gestión ejecutados | CDP constituido y funcionando | 4 | Todas |
| | | | | | | | Fortalecida la participación ciudadana en la formulación e implementación de políticas y planes sectoria les y poblacionales. | N° de políticas y planes sectoriales formulados y en implementación | 5 | **5** | Todas |
| | Cualificada la participación ciudadana en la presupuestación participativa desde una mi-rada estratégica. | N° de subregiones con procesos de presupuestación participativa | 0 | | 13 | Todas | Ejecutados proyectos de cabildos abiertos concertados en la anterior administración. | % de proyectos ejecutados | 470 pendientes de ejecución | 90% | Todas |
| | | | | | | | Realizado un proceso de priorización y concertación de proyectos estratégicos por subregión. | N° de subregiones con proceso de priorización y concertación | 0 | 13 | Todas |
| Contribuir al fortalecimiento del control ciudadano sobre lo público en el departamento. | Apoyados los procesos de control social y veeduría ciudadana. | N° de procesos apoyados | ND | 6 | 25 | Todas | Concertado y ejecutado un plan anual de apoyo a la red de control social y veeduría ciudadana. | % de ejecución del Plan | ND | 90% | Todas |

| | | | | | | | | | | | |
|---|---|---|---|---|---|---|---|---|---|---|---|
| Contribuir al fortalecimiento del control ciudadano sobre lo público en el departamento. | Apoyados los procesos de control social y veeduría ciudadana. | N° de procesos apoyados | ND | 6 | 25 | Todas | Acompañados y asesorados municipios en la conformación y funcionamiento de veedurías ciudadanas. | N° de municipios acompañados y asesorados | 6 | 32 | Todas |
| | | | | | | | Implementados procesos sectoriales y poblacionales de seguimiento y control ciudadano. | N° de procesos implementados | 1 | 4 | Todas |

- **Fortalecimiento de Organizaciones Sociales y Comunales**

| OBJETIVOS ESPECÍFICOS | METAS DE RESULTADO | | | | | | METAS DE PRODUCTO | | | | |
|---|---|---|---|---|---|---|---|---|---|---|---|
| | DESCRIPCIÓN DE LAS METAS DE RESULTADO | NOMBRE DEL INDICADOR | LÍNEA DE BASE NACIONAL 2011 | LÍNEA DE BASE DPTAL 2011 | META 2012- 2015 | ÉNFASIS SUBREGIONAL DE LA META | DESCRIPCIÓN METAS DE PRODUCTO | NOMBRE DEL INDICADOR | LÍNEA BASE DPTAL 2011 | METAS 2012-2015 | ÉNFASIS SUBREGIONAL DE LA META |
| Contribuir al fortalecimiento de organizaciones sociales, campesinas y comunales en el departamento. | Fortalecidos los procesos y mecanismos de participación y movilización de las organizaciones sociales, campesinas y comunales. | N° de organizaciones fortalecidas | | 2.625 | 3.709 | Todas | Formulados y desarrollados proyectos de formación ciudadana en liderazgo, organización gestión de proyectos con organizaciones sociales y campesinas. | N° de proyectos desarrollados | ND | 6 | Todas |
| | | | | | | | Formulados y desarrollados proyectos de formación de las org. Comunales con métodologías concertadas. | N° de proyectos desarrollados | ND | 6 | Todas |
| | | | | | | | Gestionados y apoyados proyectos de forta lecimiento al sector co munal en materia de educación, tecnología, recreación y deporte. | N° de proyectos apoyados | ND | 4 | Todas |
| | | | | | | | Apoyadoslos municipios en la gestión social de las Juntas de Acción Comunal y organizaciones sociales. | N° municipios apoyados | 16 | 32 | Todas |
| | | | | | | | Apoyada la realización del IV Congreso Nacional de Ediles. | Evento apoyado | 0 | 1 | Todas |

Volcán Chimborazo desde Cuaspud
Foto: Oficina de Prensa
Gobernación de Nariño

Desde este eje estratégico se aboga por una planeación con énfasis en el desarrollo de todas las subregiones. Se reconoce además que en su dinámica, en la interacción con los territorios de frontera del departamento y en su relación con los pueblos del mundo, existe una potencialidad que debe ser aprovechada, en la medida que se reflejan en la propuesta del Plan de Desarrollo Nacional, de promover una mayor autonomía de las regiones para procurar su propio desarrollo.

El Plan de Desarrollo Nacional 2010-2014 (Ley 1450 de 2011), la Ley de Orgánica de Ordenamiento Territorial (Ley 1454 de Junio 28 de 2011) y la Ley de Regalías (Ley 4950 y 4953 de Diciembre de 2011), ofrecen un escenario legislativo en el país para armonizar el desarrollo regional y subregional del departamento de Nariño, toda vez que le dota de recursos importantes para incidir en la disminución de las asimetrías históricas entre unas regiones y otras y al interior de Nariño entre unas subregiones y otras.

## 3.7 Eje Estratégico
# Nariño Unido, Integrado al País, el Ecuador y otros Pueblos del Mundo

## PROGRAMA 1. COHESIÓN INTERNA, CONVERGENCIA REGIONAL, INTEGRACIÓN NACIONAL Y HERMANDAD CON EL ECUADOR Y OTROS PUEBLOS DEL MUNDO

### Mirada Estratégica

Las trece subregiones que conforman el departamento aportan a esta propuesta de desarrollo su riqueza natural, cultural y social; sin embargo se evidencia una escasa integración entre ellas, siendo histórica la brecha entre la costa y la sierra nariñense. Por ello, se promoverá la consolidación de las subregiones del departamento y en especial la convergencia de-partamental que permita integrar costa y sierra nariñense.

En el escenario de un departamento con 60 de sus 64 municipios por debajo de un NBI de 35%, con un conflicto armado y una crisis humanitaria sin precedente en la historia de este departamento pacífico por naturaleza, se promoverá ante el gobierno nacional la articulación de estrategias que permitan el dialogo horizontal entre los distintos niveles de la administración pública, que permita orientar de manera preferencial recursos hacia el departamento de Nariño en todas sus subregiones, de tal forma que contribuya a superar de manera estructural los rezagos de las desigualdades históricas en muchos de los municipios de la geografía nariñense. En este sentido, se propone establecer con el gobierno nacional, la firma de un Contrato Plan que proporcione a Nariño y en especial a la Costa Pacífica la asignación de recursos importantes para superar los atrasos históricos en materia de indicadores económicos y sociales. Una estrategia relevante será la promoción en con-

junto con la Nación y la empresa privada de mecanismos de concertación y priorización de programas y proyectos estratégicos que beneficien a las distintas subregiones del departamento y posibiliten el fortalecimiento de la cohesión interna del mismo, empleando herramientas como las alianzas público-privadas y los Contratos Plan contemplados en el Plan Nacional de Desarrollo.

En la agenda departamental estará la promoción de los procesos de asociatividad de los municipios y la consolidación de la capacidad institucional para la gestión subregional, conforme a lo establecido en la Ley 1454 de Junio 28 de 2011.

Así mismo se gestionarán alianzas estratégicas para el desarrollo regional en conjunto con los departamentos del Cauca y Putumayo, con los que se conforma la Región Suroccidente, y con las regiones fronterizas del hermano país del Ecuador y los pueblos del mundo, buscando la integración de apuestas comunes en el orden económico, social y cultural para el desarrollo conjunto de los pueblos.

Se fortalecerán los vínculos y alianzas estratégicas para los asuntos de orden económico, social, cultural y político de los departamentos que integran, además de Nariño, la Región Pacífico, es-tos son: Chocó, Valle y Cauca de tal forma que se promueva constantemente un equilibrio de las relaciones Nación-Región para el desarrollo y autonomía territorial.

La tradicional relación fraterna que ha existido entre Colombia y Ecuador, en particular entre los habitantes de la región fronteriza binacional, en los últimos años se ha visto tensionada por hechos derivados del conflicto armado y la economía ilegal del narcotráfico que vive el país, especialmente en el área limítrofe. Ello conduce a afianzar las relaciones de los pueblos fronterizos para proponer a los estados vecinos la intervención prioritaria y focalizada de proyectos de desarrollo en estos territorios.

Se promoverá la participación de los pueblos fronterizos de Nariño en la formulación de una Política Pública de Fronteras, donde sean consignados mecanismos que permitan potenciar el desarrollo de los territorios fronterizos de Colombia con Ecuador.

Además se impulsará una participación activa en las instancias y escenarios de definición de las relaciones entre Colombia y Ecuador, de tal forma que permita el fortalecimiento a los procesos tradicionales de hermandad entre pueblos indígenas y comunidades afrodescendientes de los dos países y la promoción de procesos y eventos de intercambio turístico, cultural, deportivo, académico y comercial.

El departamento fortalecerá su capacidad de gestión ante los organismos de las Naciones Unidas y entidades de cooperación internacional, para promover la implementación de una estrategia departamental de cooperación internacional, que permita la identificación, promoción y formalización de acuerdos de cooperación para el desarrollo regional con un enfoque diferencial, a partir de una Agenda Común de Cooperación con otros países y el posicionamiento de Nariño en el escenario nacional e internacional.

Se trabajará el desarrollo de investigaciones que se orienten a la producción de insumos y cultivos limpios, que permitan una reducción de los costos de producción y el acceso a mercados especializados de productos ambientalmente amigables. Se coordinará, a través de la Cancillería, la articulación de estrategias económicas que permitan resolver los problemas sociales de frontera en forma conjunta con el territorio.

El gobierno departamental hará un esfuerzo por el fortalecimiento institucional para la atención y desarrollo estratégico de los temas de frontera del departamento.

En materia de promoción de proyectos estratégicos para Nariño, se deberá hacer énfasis en el lenguaje semántico de la forma en que nos apropiamos de estas iniciativas. En este sentido en cualquier parte donde sea pertinente se hablará del proyecto vía Rumichaca-Santander de Quilichao y no al contrario como regularmente se conoce.

Se promoverá ante la Cancillería de Colombia el establecimiento en territorio nariñense de una instancia del nivel internacional para la gestión del desarrollo fronterizo y la participación permanente del departamento de Nariño en los asuntos que competen a las relaciones fronterizas entre Ecuador y Colombia.

La formulación y gestión de Contratos Plan en el departamento de Nariño en zonas específicas con el Estado, especialmente el de la Zona de Desarrollo Rural del Alto Patía, que incluye te-rritorio del sur del Cauca y norte de Nariño, será una tarea importante, al igual que la integración de las organizaciones y personas naturales del departamento que viven y hacen gestiones fuera de él, para que se integren como colaboradores a la gestión de visibilizar y promover el desarrollo de Nariño, ante el país y el mundo.

La administración departamental buscará la participación activa en las instancias y escenarios de definición de las relaciones entre Colombia y Ecuador.

Se promoverá el fortalecimiento de la capacidad de gestión de Nariño para consensuar una plataforma estratégica que sirva de marco orientador de los esfuerzos de la cooperación internacional tomando como referente el Plan de Desarrollo Departamental.

De igual manera se originarán acciones para promover la difusión de informes de gestión y ejecución sobre los programas y proyectos desarrollados por los organismos y agencias de cooperación internacional. En conjunto con el gobierno nacional, en cabeza de la Cancillería, se promoverá la articulación de acciones y estrategias para la implementación de la Política Integral Migratoria en territorio de frontera.

## Objetivo

Promover y gestionar la cohesión interna del departamento, fortalecer su integración con otras regiones del país y con la nación, a la vez que se consolida la integración económica, social y cultural con el Ecuador y las relaciones de Nariño con otros pueblos del mundo.

## Subprogramas

- **Cohesión Interna, Convergencia Regional e Integración Nacional**

| OBJETIVOS ESPECÍFICOS | METAS DE RESULTADO | | | | | | METAS DE PRODUCTO | | | | |
|---|---|---|---|---|---|---|---|---|---|---|---|
| | DESCRIPCIÓN DE LAS METAS DE RESULTADO | NOMBRE DEL INDICADOR | LÍNEA DE BASE NACIONAL 2011 | LÍNEA DE BASE DPTAL 2011 | META 2012- 2015 | ENFASIS SUBREGIONAL DE LA META | DESCRIPCIÓN METAS DE PRODUCTO | NOMBRE DEL INDICADOR | LÍNEA BASE DPTAL 2011 | METAS 2012-2015 | ÉNFASIS SUBREGIONAL DE LA META |
| Fortalecer el desarrollo y gobernanza en las subregiones del departamento. | Fortalecida la gobernanza de las subregiones del departamento para la promoción del desarrollo local. | N° de Subregiones con procesos de articulación para mejorar su gobernanza | ND | 0 | Al menos 2 | Todas con énfasis en 3, 9 | Caracterizadas las subregiones del departamento desde lo territorial, económico, cultural, social y ambiental. | N° de estudios elaborados | 0 | 2 | Todas con énfasis en 3, 9 |
| | | | | | | | Conformadas formal mente las subregiones para la gobernanza territorial. | N° de subregiones conformadas formalmente | 0 | 2 | Todas con énfasis en 3, 9 |

| | | | | | | | | | | |
|---|---|---|---|---|---|---|---|---|---|---|
| Fortalecer el proceso de integración Regional con departamentos que comparten intereses estratégicos con Nariño. | Gestionados proyectos estratégicos de interés conjunto Nariño - Región Pacífico, Nariño-Región Sur Occidente. | N° de proyectos gestionados | ND | 0 | Al menos 2 | Todas | Gestionados proyectos estratégicos de Región Pacífico. | N° de proyectos gestionados | 0 | 1 | Todas |
| | | | | | | | Gestionados proyectos estratégicos de Región Suroccidente. | N° de proyectos gestionados | 0 | 1 | Todas |
| Establecer una alianza del departamento con la Nación para el desarrollo de proyectos estratégicos. | Gestionado y en ejecución un Contrato Plan de Nariño con la Nación. | N° de Contratos Plan en ejecución | ND | 0 | 1 | Todas | Formulado Contrato Plan con la Nación. | N° de Contratos formulados | 0 | 1 | Todos |
| | | | | | | | Firmado Contrato Plan con la Nación y otros actores sociales. | N° de Contratos firmados | o | 1 | Todos |

- **Hermandad con el Ecuador y los Otros Pueblos del Mundo**

| OBJETIVOS ESPECÍFICOS | METAS DE RESULTADO | | | | | | METAS DE PRODUCTO | | | | |
|---|---|---|---|---|---|---|---|---|---|---|---|
| | DESCRIPCIÓN DE LAS METAS DE RESULTADO | NOMBRE DEL INDICADOR | LÍNEA DE BASE NACIONAL 2011 | LÍNEA DE BASE DPTAL 2011 | META 2012- 2015 | ENFASIS SUBREGIONAL DE LA META | DESCRIPCIÓN METAS DE PRODUCTO | NOMBRE DEL INDICADOR | LÍNEA BASE DPTAL 2011 | METAS 2012-2015 | ÉNFASIS SUBREGIONAL DE LA META |
| Impulsar y apoyar el desarrollo económico, social y de identidad cultural binacional con el Ecuador y los otros pueblos del mundo. | Promovidas estrategias de cooperación para el desarrollo humano sostenible en la zona de frontera común con el Ecuador. | N° de estrategias promovidas | ND | ND | 5 | Todas | Formulado participativamente e implementado el Plan de Desarrollo Binacional en coordinación con la mancomunidad del norte del Ecuador. | % de implementación del Plan | 0 | 30% | Todas con énfasis en 2, 3, 4, 5, 6, 7, 10 |
| | | | | | | | Ejecutados proyectos en el marco de los acuerdos binacionales. | N° de proyectos ejecutados | 1 | 3 | Todas con énfasis en 5 |
| | | | | | | | Fortalecido el acompañamiento para el funcionamiento de zonas francas de frontera. | N° de zonas francas funcionando | 1 | 2 | Todas con énfasis en 5 |

| | | | | | | | | | | | |
|---|---|---|---|---|---|---|---|---|---|---|---|
| Impulsar y apoyar el desarrollo económico, social y de iden tidad cultural binacional con el Ecuador y los otros pueblos del mundo. | Promovidas estrategias de cooperación para el desarrollo humano sostenible en la zona de frontera común con el Ecuador. | N° de estrategias promovidas | ND | ND | 5 | Todas | Fortalecido el acompañamiento para el funcionamiento de zonas francas de frontera. | N° de zonas francas funcionando | 1 | 2 | Todas con énfasis en 5 |
| | | | | | | | Gestionados e implementados proyectos ante el Plan Fronteras para la Prosperidad. | N° de proyectos formulados e implementados | 0 | 37 | Todas con énfasis en 5 |
| | | | | | | | Elaborado un diagnóstico de la dinámica socioeconómica y ciclos económicos de intercambio comercial del departamento de Nariño con los países que conforman la Comunidad Andina de Naciones CAN. | N° de estudios elaborados | 0 | 1 | Todas |
| | | | | | | | Suscrito documento de acuerdo de los gobiernos locales en relación a la implementación de la Política Integral Migratoria en los municipios de Frontera. | Documento suscrito | ND | 1 documento | Todas |
| | | | | | | | Elaborados reportes de instituciones públicas sobre atención a población migrante | % de instituciones Públicas con reportes | ND | 60% | Todas |
| | | | | | | | Gestionados proyectos para atención de población migrante. | N° de proyectos gestionados | | 5 | Todas |
| Visibilizar las potencialidades y la problematica de Nariño ante el mundo para lograr la solidaridad con la región. | Visibilizadas las potencialidades y la problemática de Nariño ante el mundo. | % de respuestas de los actores internacionales a la problemática de la región | ND | ND | 60% | Todas | Realizados pronunciamientos de los países acreditados en Colombia sobre las potencialidades y la problemática en Nariño. | % de países acreditados con pronunciamientos | ND | 60% | Todas |

| | | | | | | | | | | | |
|---|---|---|---|---|---|---|---|---|---|---|---|
| Visibilizar las potencialidades y la problematica de Nariño ante el mundo para lograr la solidaridad con la región. | Visibilizadas las potencialidades y la problemática de Nariño ante el mundo. | % de respuestas de los actores internacionales a la problemática de la región | ND | ND | 60% | Todas | Acompañamiento de entidades internacionales reconocidas en Colombia en la búsqueda de soluciones para Nariño. | % de entidades internacionales que hacen acompañamiento | ND | 60% | Todas |
| | | | | | | | Realizado un foro "El mundo solidario con Nariño." | N° de foros realizados | 0 | 1 | Todas |
| | | | | | | | Participación en foros internacionales. | N° de participaciones en foros | 0 | 6 | Todas |
| Promover la articulación de la cooperación internacional en función del desarrollo territorial. | Articulada la cooperación internacional alrededor de una agenda de proyectos estratégicos de desarrollo territorial. | N° de proyectos de cooperación internacional gestionados | ND | 10 | 15 | Todas | Diseñado un mecanismo de difusión de la información para acceder a recursos de cooperación internacional. | N° de convocatorias difundidas con los interesados | ND | 30 | Todas |
| | | | | | | | Articulada la cooperación internacional en la gestión del Plan de Desarrollo. | N° de proyectos de cooperación internacional vinculados al Plan de Desarrollo | 10 | 15 | Todas |
| | | | | | | | Actualizada la estrategia regional de cooperación internacional. | N° de Informes de estrategia actualizada | 1 | 1 | Todas |
| | | | | | | | Monitoreados y evaluados los proyectos de cooperación internacional. | N° de proyectos monitoreados y evaluados | ND | 15 | Todas |

**Quinde del Cumbal, Vereda Miraflores, Pupiales**
Foto: Cristian Florez Pai

# III. Plan Plurianual de Inversiones

*El departamento de Nariño a partir de la implementación del programa de saneamiento fiscal en el año 2001 y de la suscripción del acuerdo de reestructuración de pasivos celebrado en el año 2002, en el marco de la Ley 550 de 1999, presenta indicadores positivos de sostenibilidad fiscal, financiera e institucional, expresada en gran medida en el ajuste realizado en su estructura de gasto de funcionamiento el cual se rige por límites legales establecidos en la Ley 617 de 2000 y al crecimiento general de los ingresos en el periodo 2008 a 2011.*

*Lo anterior ha permitido que el departamento haya generado un superávit presupuestal, lo cual ha implicado garantizar la sostenibilidad de la deuda pública de acuerdo con lo establecido en la Ley 358 de 1997.*

*El Plan Plurianual de Inversiones (PPI) define para cada eje los programas o proyectos a ejecutar así como los subprogramas en cada uno de los años del período de gobierno. A cada uno de los cuales se les establece el costo estimado de su ejecución, la programación anual de su ejecución, la fuente de su financiación y su asignación anual.*

*En ese orden de ideas, el PPI para el período 2012-2015 recoge la estimación de los recursos para la implementación de los ejes, objetivos y estrategias descritos a lo largo del Plan de Desarrollo. Para este cuatrienio, el valor del PPI se ha valorado y proyectado en la suma de tres billones treinta y un mil cincuenta y tres millones de pesos ($ 3.031.053.000 millones).*

*Las fuentes que financian el PPI para el período son los recursos propios del departamento, los recursos provenientes del Sistema General de Participaciones, los provenientes de regalías, los recursos de la Nación, otros recursos y los de cofinanciación.*

## FUENTES

### 1. Recursos Propios

Estos recursos los percibe el departamento en desarrollo de lo establecido en las disposiciones legales por concepto de la aplicación de los impuestos, tasas, multas y transferencias, siempre que correspondan a la vigencia fiscal que se programa y no tengan destinación específica por ley. De acuerdo con su origen se identifican como tributarios y no tributarios. Los primeros se clasifican en impuestos directos e indirectos. Los segundos incluyen las tasas, multas y transferencias de libre asignación.

Para el caso del departamento, éstos hacen referencia al monopolio de licores, al impuesto al consumo de la cerveza, la sobretasa a la gasolina, el consumo de cigarrillos nacionales y extranjeros, el impuesto sobre vehículos automotores, estampilla pro desarrollo y el impuesto de registro, entre otros.

En el periodo 2008-2011 estos recursos presentaron una tendencia variable; los ingresos fueron de $122.141 millones, de los cuales, entre los más representativos encontramos el monopolio de licores por $63.222 millones (representa aproximadamente el 50% de los ingresos propios del Departamento). El monopolio de los licores presenta una variación constante durante toda la vigencia 2008-2011, pasando de $ 63.222 millones en 2008, a $72.651 millones en 2009, $51.456 millones en 2010 y $61.112 millones en 2011, variación que obedece a factores externos ta-

les como el contrabando, la adulteración de licores y el cambio de preferencias en el consumo de licor, entre otros.

Otra renta importante que presenta una variación constante y con tendencia a la baja es el recaudo del impuesto al consumo de gasolina, al pasar de un recaudo de $11.846 millones en el 2008 a $7.432 millones en el 2011, situación presentada por el fenómeno del contrabando especialmente en zonas de fronteras y a las medidas adoptadas por el Ministerio de Minas y Energía, con respecto al valor del combustible en el departamento.

En cuanto a los ingresos por otros recursos encontramos transferencias realizadas por la nación, recursos de cofinanciación, recursos por establecimientos públicos, recursos de capital y rendimientos de otras fuentes, entre otras; éstas, para el año 2008 ascendieron a la suma de $403.944 millones, en 2009 a $514.260 millones, en 2010 a $570.577 millones y para 2011 a $615.487; estas rentas representan más del 75% de los ingresos totales del departamento de Nariño.

Para el cuatrienio 2012-2015, el monopolio representa el 48% de los ingresos del total de los recursos propios, los cuales se ubican alrededor de $570.887 millones, el 14.12% ( $80.636 millones), provienen del impuesto al consumo de la cerveza, la sobretasa a la gasolina aporta el 7.22% ($41.219 millones), el impuesto de cigarrillos el 9.65% ($55.091 millones), el impuesto a vehículos automotores participa con el 4.65% ($26.566 millones), el de registro con el 4.30% ($24.561 millones) y otros impuestos participan con el 11.90%

De otra parte, gastos de funcionamiento representan el 32.05% ($183.009 millones) del total de los gastos con recursos propios, el servicio de la deuda representa el 7.11% ($40.604 millones), los gastos por operación comercial (compra de aguardiente y ron) participa en el total de los gastos con el 20.54% ($117.290 millones), las transferencias corresponden al 5.35% ($30.568 millones) y saneamiento fiscal con el 21.83% ($124.669 millones).

En tanto los recursos propios del departamento son una fuente muy importante de financiación del PPI, la administración, a través de la Secretaría de Hacienda, debe garantizar la óptima ejecución presupuestal de estos ingresos para, así, garantizar a su vez, la financiación efectiva y ajustada del PPI. Los operativos de rentas que mitiguen efectos nocivos como el contrabando de licores y la adulteración de los mismos, la implementación del cobro coactivo que permita recuperar la cartera morosa por concepto de impuesto a vehículos automotores, el seguimiento permanente a los recaudos por concepto de la sobretasa a la gasolina y al ACPM, serán estrategias a aplicar para lograr el cometido considerando que estos ingresos son los que generan más del 50% de los ingresos del departamento.

El monopolio de los licores, entendido éste como la facultad exclusiva del departamento para explotar, organizar, administrar, operar, controlar, fiscalizar, regular y vigilar todas las modalidades de producción de licores merece especial atención, en tanto estos ingresos garantizarán la destinación del 51% para inversión en educación, salud y saneamiento básico (Decreto 4692/2005)

El departamento seguirá siendo financieramente viable con el fortalecimiento de mecanismos de control de evasión y elusión de impuestos y estrategias dinamizadoras de la producción local, lo cual mejorará el recaudo de los recursos propios.

## 2. Sistema General de Participaciones

El Sistema General de Participaciones SGP está constituido por los recursos que la Nación transfiere por mandato de los artículos 356 y 357 de la Constitución Política de Colombia a las entidades territoriales (departamentos, distritos y municipios), para la financiación de los servicios a su cargo, en salud, educación y los definidos en el Artículo 76 de la Ley 715 de 2001 y 1176 de 2007. Las transferencias que el departamento recibe de la Nación por el Sistema General de Participaciones,

establecidas en la Ley 715 de 2001 y sus normas reglamentarias, han tendido un comportamiento creciente para el período 2008-2011, resaltando la vigencia fiscal de 2009 que tuvo un crecimiento del 17.39% con respecto al 2008 y la vigencia fiscal 2010 que tuvo en su conjunto un decrecimiento del 1.27 con respecto al año 2009 al pasar de $395.609 millones a $ 390.578 millones.

Para el caso del PPI para el periodo 2012-2015, las proyecciones se han realizado sobre la base del 3.07%, creciente anual, encontrando que en el periodo las transferencias por SGP estarán alrededor de $1.903.967.767.899.00 los cuales se distribuyen de la siguiente forma: 84% SGP Educación, 14.9% en Salud y el 1.91% saneamiento básico.

## 3. Recursos de Regalías

Los departamentos deben destinar el 60% de los recursos de las regalías a la solución de las necesidades básicas insatisfechas. Por lo tanto, deben utilizarlas en proyectos que permitan a más nariñenses tener acceso a los servicios de educación, salud, agua potable y alcantarillado y a reducir la mortalidad infantil. Este destino sólo podrá cambiarse cuando la entidad territorial alcance las coberturas mínimas en: educación básica 90%, salud para los más pobres 100%, agua potable 70%, alcantarillado 70% y mortalidad infantil 1%.

El acto legislativo 05 de 2011, modificó los artículos 360 y 361 de la Constitución Política y dicta otras disposiciones sobre el régimen de regalías y compensaciones.

La reforma al régimen de regalías pretende impulsar el crecimiento regional, la equidad entre regiones, disminuir los índices de pobreza y aumentar la competitividad del país

El Decreto 4923 de 2011 determina la distribución, objetivos, fines, administración, ejecución, control, el uso eficiente y la destinación de los recursos del Sistema General de Regalías y su distribución en diferentes fondos, así:

- Funcionamiento del Sistema General de Regalías.
- Fiscalización de la exploración y explotación de los yacimientos y el conocimiento y cartografía geológica del subsuelo.
- Funcionamiento del Sistema de Monitoreo, Seguimiento, Control y Evaluación del Sistema General de Regalías.
- Fondo de Ahorro y Estabilización.
- Departamentos, municipios y distritos en cuyo territorio se adelanten explotaciones de recursos naturales no renovables, así como los municipios y distritos con puertos marítimos y fluviales por donde se transporten dichos recursos o productos derivados de los mismos.
- Fondo de Ahorro Pensional de las Entidades Territoriales (*)
- Fondo de Ciencia, Tecnología e Innovación (*)
- Fondo de Desarrollo Regional (*)
- Fondo de Compensación Regional (*)

El Decreto 4950 de 2011 expide el presupuesto del Sistema General de Regalías para la vigencia fiscal de 2012, con base en el cual se proyectan los fondos (*) en los cuales tiene participación el departamento de Nariño, descontados los valores asignados a los municipios, según el cuadro anexo.

Para las proyecciones del período se tienen en cuenta los siguientes criterios:

- Las tasas de crecimiento estimadas en la explotación de recursos minero-energéticos, realizados por el Ministerio de Hacienda y Crédito Público y el Ministerio de Minas y Energía, se estiman con un crecimiento del 2% entre los años 2012 y 2022.
- Los recursos de productores y los fondos de compensación y desarrollo regional crecerán a la mitad de la tasa de creci-

miento del Sistema General de Regalías (SGR); la diferencia se destina al Fondo de Ahorro.

- En presentaciones realizadas por el Ministerio de Hacienda y Crédito Público y Ministerio de Minas y Energía, con un crecimiento del 2% entre los años 2012 y 2012
- A las entidades productoras se les reconocerá como mínimo el promedio de los años 2007 - 2010.
- Se destinará hasta un 8% para iniciativas con enfoque diferencial en las comunidades negras y un 8% para las comunidades indígenas.

## 4. Recursos de la Nación

Son aquellos recursos establecidos por la ley por concepto de aplicación de impuestos de carácter nacional, tasas, multas y contribuciones. Para efectos del PPI, están conformados por los recursos provenientes de IVA telefonía y de los provenientes de las audiencias públicas que corresponden, básicamente, a recursos destinados al financiamiento del Plan Departamental de Aguas.

Su proyección para el periodo 2012-2013 se ha hecho sobre la base del 3% anual creciente; es importante considerar que en los años 2014 y 2015, esta fuente de recursos deja de percibir los correspondientes a Audiencias Públicas, recursos que la nación transfiere hasta el año 2013, ubicándose para estos dos años en $3.356 millones y 3.441 millones, respectivamente y para un total en el periodo de $32.787 millones.

## 5. Otros Recursos

Incluye los rendimientos financieros, los recursos de establecimientos públicos y los recursos provenientes del Fondo de Seguridad.

Se proyectan para el periodo en $201.333 millones sobre la base de un 3.5% y su participación se estima en 1.01% para el Fondo seguridad y rendimientos y el 98.99% para Establecimientos Públicos.

## 6. Recursos de Cofinanciación

Teniendo en cuenta que las fuentes de cooperación son del orden nacional, regional e internacional, inicialmente en el Plan Plurianual de Inversiones solo se contemplan recursos de cofinanciación de entidades públicas de carácter regional, nacionales e internacionales que se proyecten e ingresen al presupuesto departamental.

La gestión gubernamental que se adelante ante los diferentes entes de carácter público y privado, coadyuvada con la propia gestión de la Oficina de Cooperación Internacional son fundamentales para garantizar recursos que apalanquen los propios del departamento y que permitan abordar proyectos que beneficien a los sectores más necesitados de la comunidad nariñense.

La segunda etapa del "Programa Sí se puede", la cual ya ha sido firmada, tiene que ser la carta de navegación para la firma de nuevos convenios y, por ende, para la consecución de recursos adicionales para el departamento.

Para el período 2012-2015, los recursos de cofinanciación se estiman en $67.000 millones, mostrando un incremento constante durante el cuatrienio al pasar de $12 mil millones en 2012 a $15 mil millones en 2013 y $20.000 millones para los años 2013 y 14.

## 7. Recursos de Crédito

Hasta la fecha, los resultados del ajuste fiscal y de la financiación del acuerdo de reestructuración de pasivos han sido positivos para la consolidación de la sostenibilidad fiscal, financiera e institucional del departamento, lo que le ha permitido generar recursos importantes para la inversión social; lo anterior implica que en el mediano plazo no se prevén riesgos financieros que atenten en contra de las finanzas públicas del departamento y éste pueda cumplir con los compromisos pactados en el Acuerdo de Reestructuración de Pasivos; sin embargo, la Ley 358 de 1997 que implementa controles al nivel de endeudamiento de los departamentos, el Decreto 696 de 1998 y la Ley 819 de 2003, que nos permiten calcular su capacidad de endeudamiento, deben ser una fuente metodológica que nos den la claridad suficiente acerca de los indicadores de solvencia y sostenibilidad, al momento de tomar decisiones con respecto a nuevos créditos.

En concordancia con lo anterior y partiendo que la meta del departamento es cumplir a satisfacción con el acuerdo de reestructuración, los nuevos créditos no se contemplan como fuente de financiación del PPI, sin que esto implique que el departamento no pueda recurrir a nuevos créditos previo cumplimiento de los indicadores señalados anteriormente y con la anuencia de la Dirección General de Crédito Público del Ministerio de Hacienda.

### ASIGNACIÓN DE RECURSOS

Los recursos anteriormente descritos, se destinarán a financiar los programas y subprogramas del Plan de Desarrollo; su financiación nos permitirán el cumplimiento, por una parte, de las responsabilidades misionales y legales, y por la otra, de los compromisos consignados en el programa de gobierno. La estructura es la siguiente:

**INGRESOS PROPIOS 2008-2011**
(Millones de Pesos)

| Descripción | 2008 | 2009 | 2010 | 2011 |
|---|---|---|---|---|
| Monopolio de Licores | 63.223 | 72.651 | 51.457 | 61.113 |
| Consumo de cerveza | 19.271 | 19.357 | 17.684 | 17.943 |
| Sobretasa a la gasolina | 11.847 | 10.586 | 9.182 | 7.432 |
| Cigarrillos | 8.000 | 7.582 | 11.837 | 13.898 |
| Impuesto vehículos | 5.089 | 5.855 | 5.721 | 6.931 |
| Registro | 3.684 | 3.946 | 4.706 | 6.346 |
| Sobretasa al A.C.P.M. | 4.570 | 4.648 | 4.325 | 4.244 |
| Vinos, aperitivos y similares | 1.465 | 1.312 | 2.174 | 1.550 |
| Estampilla Pro desarrollo Dptal | 2.235 | 2.527 | 2.901 | 4.088 |
| Estampilla Pro Cultura | 0 | 1.694 | 1.953 | 3.182 |
| Otros Ingresos | 2.181 | 2.707 | 3.722 | 6.096 |
| Degüello de ganado mayor | 577 | 536 | 539 | 577 |

## DEPARTAMENTO DE NARIÑO
## INGRESOS TOTALES
## 2008-2011
(Millones de Pesos)

| Fuente | 2008 | 2009 | 2010 | 2011 |
|---|---|---|---|---|
| Sistema General de Participaciones | 327.555 | 384.705 | 377.872 | 430.834 |
| Recursos Propios | 133.546 | 152.585 | 128.699 | 163.503 |
| Otros Ingresos* | 39.878 | 81.966 | 112.715 | 169.390 |
| Establecimientos Públicos** | 36.511 | 47.589 | 79.991 | 63.918 |
| **Ingresos Totales** | **537.489** | **666.844** | **699.276** | **827.645** |

* Recursos de Capital
** Instituto Departamental de Salud

## DEPARTAMENTO DE NARIÑO
## GASTOS TOTALES
## 2008-2011
(Millones de Pesos)

| FUENTES | 2008 | 2009 | 2010 | 2011 |
|---|---|---|---|---|
| Sistema General de Participaciones | 327.536 | 383.886 | 374.202 | 428.623 |
| Recursos Propios | 117.127 | 127.354 | 112.599 | 147.968 |
| Otros Gastos** | 35.675 | 56.161 | 92.107 | 149.069 |
| Establecimientos Públicos* | 24.739 | 49.583 | 74.381 | 51.544 |
| **Ingresos Totales** | **505.077** | **616.985** | **653.288** | **777.204** |

* Instituto Departamental de Salud
** IVA Telefonía Móvil, Cofinanciación, Regalías

## DEPARTAMENTO DE NARIÑO
## GASTOS CON RECURSOS PROPIOS
## 2008-2011
(Millones de Pesos)

| Descripción | 2008 | 2009 | 2010 | 2011 |
|---|---|---|---|---|
| Funcionamiento | 43.994 | 46.100 | 46.759 | 48.402 |
| Operación Comercial | 34.425 | 35.137 | 21.615 | 20.726 |
| Deuda | 6.864 | 5.712 | 4.796 | 4.915 |
| Inversión Social | 31.844 | 40.406 | 39.429 | 73.925 |
| **TOTAL** | **117.127** | **127.354** | **112.599** | **147.967** |

## DEPARTAMENTO DE NARIÑO
## PLAN PLURIANUAL DE INVERSIONES
## INGRESOS TOTALES
## 2012-2015
(Millones de Pesos)

| RESUMEN INGRESOS | | | | | |
|---|---|---|---|---|---|
| Concepto | 2012 | 2013 | 2014 | 2015 | TOTAL |
| Recursos Propios | 135.614 | 140.483 | 145.964 | 150.887 | 572.948 |
| SGP | 454.623 | 468.570 | 482.946 | 497.765 | 1.903.905 |
| Regalías | 151.312 | 154.483 | 157.723 | 161.033 | 624.551 |
| Recursos de la Nación | 12.810 | 13.180 | 3.356 | 3.442 | 32.788 |
| Otros Recursos | 47.770 | 49.440 | 51.168 | 52.956 | 201.334 |
| Cofinanciación | 12.000 | 15.000 | 15.000 | 15.000 | 57.000 |
| Total | 814.130 | 841.156 | 856.158 | 881.083 | 3.392.526 |

## DEPARTAMENTO DE NARIÑO
## PLAN PLURIANUAL DE INVERSIONES
## GASTOS TOTALES
## 2012-2015
(Millones de Pesos)

| RESUMEN GASTOS | | | | | |
|---|---|---|---|---|---|
| Concepto | 2012 | 2013 | 2014 | 2015 | TOTAL |
| Funcionamiento | 43.744 | 45.057 | 46.408 | 47.801 | 183.010 |
| Transferencias | 7.307 | 7.526 | 7.752 | 7.984 | 30.568 |
| Operación Comercial | 27.217 | 28.621 | 30.154 | 31.299 | 117.290 |
| Servicio de la Deuda | 6.945 | 11.894 | 11.387 | 10.379 | 40.605 |
| Saneamiento Fiscal | 13.485 | 13.751 | 14.029 | 14.319 | 55.585 |
| Gasto Social | 715.432 | 734.308 | 746.426 | 769.301 | 2.965.468 |
| Total | 814.130 | 841.156 | 856.158 | 881.083 | 3.392.526 |

## DEPARTAMENTO DE NARIÑO
## FINANCIACIÓN DE PROGRAMAS Y SUBPROGRAMAS DEL PLAN PLURIANUAL DE INVERSIONES
## DISCRIMINADO POR FUENTES DE INVERSIÓN
## 2012

| EJE | PROGRAMA | SUBPROGRAMA | Fuentes de Financiación | | | | | | |
|---|---|---|---|---|---|---|---|---|---|
| | | | Año 2012 | | | | | | |
| | | | Recursos Propios | SGP | Regalías | Recursos de la Nación | Cofinanciación | Otros Recursos | Total 2012 |
| NARIÑO SEGURO Y EN CONVIVENCIA PACIFICA | SEGURIDAD COMO BIEN PÚBLICO | Fortalecimiento y Coordinación Institucional para la Seguridad Ciudadana y la justicia | 130 | | 1.000 | | | 484 | 1.614 |
| | | Cultura de Legalidad | | | 3.000 | | 2.600 | | 5.600 |
| | | Seguridad Vial | 100 | | | | | | 100 |
| | **SUBTOTAL** | | **230** | **-** | **4.000** | **-** | **2.600** | **484** | **7.314** |
| | CULTURA DE PAZ Y CONVIVENCIA | Convivencia, Transformación de Conflictos y Construcción de Paz. Derechos Humanos y Derecho Internacional Humanitario | 100 | | | | | | 100 |
| | **SUBTOTAL** | | **100** | **-** | **-** | **-** | **-** | **-** | **100** |
| **TOTAL EJE** | | | **330** | **-** | **4.000** | **-** | **2.600** | **484** | **7.414** |
| NARIÑO SOLIDARIO, INCLUYENTE Y GESTOR DE CAPACIDADES PARA EL BUEN VIVIR | SALUD PARA EL BUEN VIVIR | Aseguramiento en salud | | | | | | 16.457 | 16.457 |
| | | Prestación del servicio de salud | 4.493 | 63.654 | 7.000 | | | 15.564 | 90.711 |
| | | Promoción Social | | | | | | 328 | 328 |
| | | Gestión del riesgo en salud | | | | | | 323 | 323 |
| | | Salud Pública | | | | | | 7.927 | 7.927 |
| | | Riesgos Profesionales | | | | | | 51 | 51 |
| | | Fortalecimiento Institucional | | | | | | 6.636 | 6.636 |
| | **SUBTOTAL** | | **4.493** | **63.654** | **7.000** | **-** | **-** | **47.286** | **122.433** |
| | SISTEMA DE EDUCACION REGIONAL NARIÑENSE "S.E.R. NARIÑENSE" | Calidad y Pertinencia | 1.505 | | 2.000 | 160 | | | 3.665 |
| | | Cobertura | | 382.280 | 8.500 | | | | 390.780 |
| | | Desarrollo y Fortalecimiento Institucional | 2.443 | | | | | | 2.443 |
| | **SUBTOTAL** | | **3.948** | **382.280** | **10.500** | **160** | **-** | **-** | **396.889** |

| | | | | | | | | | |
|---|---|---|---|---|---|---|---|---|---|
| NARIÑO SOLIDARIO, INCLUYENTE Y GESTOR DE CAPACIDADES PARA EL BUEN VIVIR | INCLUSIÓN SOCIAL DE GRUPOS POBLACIONALES | Primera Infancia, Infancia, Adolescencia y Juventud | 530 | | | | | | 530 |
| | | Equidad entre los Géneros | 300 | | | | | | 300 |
| | | Adulto Mayor | 240 | | | | | | 240 |
| | | Población en Situación de Discapacidad | 250 | | | 81 | | | 331 |
| | | **SUBTOTAL** | **1.320** | **-** | **-** | **81** | **-** | **-** | **1.400** |
| | RESPETO Y PROMOCIÓN DE LOS DERECHOS DE LAS VICTIMAS DEL CONFLICTO ARMADO | Atención integral, reparación y restitución de tierras a víctimas del conflicto armado | 600 | | 800 | | | | 1.400 |
| | | Prevención a la Violación de los DDHH y Protección a Víctimas del Conflicto | 150 | | 200 | | | | 350 |
| | | **SUBTOTAL** | **750** | **-** | **1.000** | **-** | **-** | **-** | **1.750** |
| | DESARROLLO CON IDENTIDAD DE LOS GRUPOS ÉTNICOS | Pueblos Indígenas | 358 | | 3.500 | | | | 3.858 |
| | | Comunidades Afro Nariñenses | 358 | | 3.500 | | | | 3.858 |
| | | **SUBTOTAL** | **715** | **-** | **7.000** | **-** | **-** | **-** | **7.715** |
| | OPORTUNIDADES DE INGRESOS PARA LA INCLUSION SOCIAL | Trabajo e Ingresos con Prioridad en la Población con Menores Oportunidades | 300 | | 1.000 | | | | 1.300 |
| | | **SUBTOTAL** | **300** | **-** | **1.000** | **-** | **-** | **-** | **1.300** |
| | VIVIENDA DIGNA | Construcción y mejoramiento de vivienda | 300 | | 6.000 | | | | 6.300 |
| | | **SUBTOTAL** | **300** | **-** | **6.000** | **-** | **-** | **-** | **6.300** |
| | INFRAESTRUCTURA, DOTACIÓN, FORMACION, APOYO, INCENTIVOS Y ASISTENCIA TÉCNICA PARA LA INCLUSIÓN SOCIAL | Infraestructura, Dotación Formación, Apoyo, Incentivos y Asistencia Técnica para la Inclusión Social | 12.729 | | | | | | 12.729 |
| | | **SUBTOTAL** | **12.729** | **-** | **-** | **-** | **-** | **-** | **12.729** |
| **TOTAL EJE** | | | **24.555** | **445.934** | **32.500** | **241** | **-** | **47.286** | **550.516** |
| NARIÑO SOSTENIBLE | SOSTENIBILIDAD DE LA BIODIVERSIDAD Y LOS RECURSOS NATURALES | Conservación, Preservación y Uso Sostenible de la Biodiversidad y de los Recursos Naturales | 1.076 | | 2.500 | | | | 3.576 |
| | | Gestión Ambiental Urbana y Rural | 100 | | | | | | 100 |
| | | **SUBTOTAL** | **1.176** | **-** | **2.500** | **-** | **-** | **-** | **3.676** |

| | | | | | | | | | |
|---|---|---|---|---|---|---|---|---|---|
| NARIÑO SOSTENIBLE | PLANIFICACIÓN DE CUENCAS HIDROGRAFICAS Y ORDENAMIENTO TERRITORIAL. GESTION INTEGRAL DEL RECURSO HÍDRICO. GESTIÒN DEL RIESGO Y ADAPTACIÓN AL CAMBIO CLIMATICO | Planificación de las Cuencas y Ordenamiento Territorial | 100 | | 900 | | | | 1.000 |
| | | Gestión Integral del Recurso Hídrico | | 8.689 | 1.600 | 9.907 | | | 20.196 |
| | | Gestión del Riesgo y Adaptación al Cambio Climático | 500 | | 1.000 | | 3.000 | | 4.500 |
| | | **SUBTOTAL** | **600** | **8.689** | **3.500** | **9.907** | **3.000** | **-** | **25.696** |
| **TOTAL EJE** | | | **1.776** | **8.689** | **6.000** | **9.907** | **3.000** | **-** | **29.371** |
| NARIÑO PRODUCTIVO Y COMPETITIVO | CIENCIA, TECNOLOGÍA E INNOVACIÓN | Formación del Talento Humano | | | 7.000 | | | | 7.000 |
| | | Tecnologías de la Información y la Comunicación | | | 10.000 | | | | 10.000 |
| | | Investigación Aplicada | | | 15.245 | | | | 15.245 |
| | | Centros de Investigación e Innovación para el Desarrollo Regional | | | 14.000 | | | | 14.000 |
| | | **SUBTOTAL** | **-** | **-** | **46.245** | **-** | **-** | **-** | **46.245** |
| | DESARROLLO PRODUCTIVO | Seguridad Alimentaría, Desarrollo Rural y Transformación Productiva con Énfasis en Agroindustria y Pesca | 1.011 | | 7.000 | | | | 8.011 |
| | | Minería Sostenible y Producción Energética | 100 | | 1.000 | | | | 1.100 |
| | | Turismo, Artesanías, Comercio y Servicios | 100 | | 1.554 | | | | 1.654 |
| | | **SUBTOTAL** | **1.211** | **-** | **9.554** | **-** | **-** | **-** | **10.765** |
| | COMPETITIVIDAD | Fortalecimiento Institucional para la Competitividad | 150 | | | | | | 150 |
| | | Infraestructura Física, Social y de Conectividad | 3.157 | | 36.500 | | 5.400 | | 45.057 |
| | | **SUBTOTAL** | **3.307** | **-** | **36.500** | **-** | **5.400** | **-** | **45.207** |
| **TOTAL EJE** | | | **4.518** | **-** | **92.299** | **-** | **5.400** | | **102.217** |

| | | | | | | | | | |
|---|---|---|---|---|---|---|---|---|---|
| NARIÑO CULTURAL Y DEPORTIVO | CREER Y CREAR | Institucionalidad y Organización Cultural | 100 | | | | | | 100 |
| | | Ident., Patrimonio e Investigación | 1.100 | | | 1.332 | | | 2.432 |
| | | Creatividad y Formación | 100 | | | | | | 100 |
| | | Bienestar y Promoción de Artistas, Creadores y Gestores | 600 | | | | | | 600 |
| | | Emprendimiento Cultural y Asociatividad | 100 | | | | | | 100 |
| | **SUBTOTAL** | | **2.000** | **-** | **-** | **1.332** | **-** | **-** | **3.332** |
| | RECREACION, DEPORTE Y ACTIVIDAD FÍSICA | Educación Física, Actividad Física, Recreación y Deporte | 1.745 | | | 1.332 | | | 3.076 |
| | | Infraestructura para Recreación y Deporte | 300 | | | | | | 300 |
| | **SUBTOTAL** | | **2.045** | **-** | **-** | **1.332** | **-** | **-** | **3.376** |
| **TOTAL EJE** | | | **4.045** | **-** | **-** | **2.663** | **-** | **-** | **6.708** |
| NARIÑO GOBERNABLE | DESARROLLO INSTITUCIONAL | Modernización y Fortalecimiento Institucional | 1.500 | | | | | | 1.500 |
| | | Transparencia y Buenas Prácticas Administrativas | 225 | | | | | | 225 |
| | | Finanzas Sanas | 13.485 | | 16.513 | | | | 29.998 |
| | **SUBTOTAL** | | **15.211** | **-** | **16.513** | **-** | **-** | **-** | **31.724** |
| | FORTALECI MIENTO DE LA PARTICIPACION CIUDADANA Y CONTROL SOCIAL | Fortalecimiento de la Participación Ciudadana en los Procesos de la Planificación, Presupuestación y Control de lo Público | 150 | | | | | | 150 |
| | | Fortalecimiento de Organizaciones Sociales y Comunales | 150 | | | | | | 150 |
| | **SUBTOTAL** | | **300** | **-** | **-** | **-** | **-** | **-** | **300** |
| **TOTAL EJE** | | | **15.511** | **-** | **16.513** | **-** | **-** | **-** | **32.024** |
| NARIÑO UNIDO, INTEGRADO AL PAÍS Y EN HERMANDAD CON EL ECUADOR Y OTROS PUEBLOS DEL MUNDO | COHESION INTERNA, CONVERGENCIA REGIONAL, INTEGRACIÓN NACIONAL Y HERMANDAD CON EL ECUADOR Y OTROS PUEBLOS DEL MUNDO | Cohesión Interna, Convergencia Regional e Integración Nacional | 80 | | | | 400 | | 480 |
| | | Hermandad con el Ecuador y Otros Pueblos del Mundo | 80 | | | | 600 | | 680 |
| | **SUBTOTAL** | | **160** | **-** | **-** | **-** | **1.000** | **-** | **1.160** |
| **TOTAL EJE** | | | **160** | **-** | **-** | **-** | **1.000** | **-** | **1.160** |
| **TOTAL INVERSIÓN** | | | **50.894** | **454.623** | **151.312** | **12.810** | **12.000** | **47.770** | **729.410** |

## DEPARTAMENTO DE NARIÑO
## FINANCIACIÓN DE PROGRAMAS Y SUBPROGRAMAS DEL PLAN PLURIANUAL DE INVERSIONES
## DISCRIMINADO POR FUENTES DE INVERSIÓN
## 2013

| EJE | PROGRAMA | SUBPROGRAMA | Fuentes de Financiación | | | | | | |
|---|---|---|---|---|---|---|---|---|---|
| | | | Año 2013 | | | | | | |
| | | | Recursos Propios | SGP | Regalías | Recursos de la Nación | Cofinanciación | Otros Recursos | Total 2013 |
| NARIÑO SEGURO Y EN CONVIVENCIA PACIFICA | SEGURIDAD COMO BIEN PÚBLICO | Fortalecimiento y Coordinación Institucional para la Seguridad Ciudadana y la justicia | 140 | | 1.040 | | | 499 | 1.679 |
| | | Cultura de Legalidad | - | | 3.060 | | 6.500 | | 9.560 |
| | | Seguridad Vial | 110 | | - | | | | 110 |
| | **SUBTOTAL** | | **250** | **-** | **4.100** | **-** | **6.500** | **499** | **11.349** |
| | CULTURA DE PAZ Y CONVIVENCIA | Convivencia, Transformación de Conflictos y Construcción de Paz. Derechos Humanos y Derecho Internacional Humanitario | 110 | | - | | 600 | | 710 |
| | **SUBTOTAL** | | **110** | **-** | **-** | **-** | **600** | **-** | **710** |
| **TOTAL EJE** | | | **360** | **-** | **4.100** | **-** | **7.100** | **499** | **12.059** |
| NARIÑO SOLIDARIO, INCLUYENTE Y GESTOR DE CAPACIDADES PARA EL BUEN VIVIR | SALUD PARA EL BUEN VIVIR | Aseguramiento en salud | | | - | | | 17.505 | 17.505 |
| | | Prestación del servicio de salud | 4.493 | 65.882 | 7.140 | | | 15.454 | 92.969 |
| | | Promoción Social | | | - | | | 339 | 339 |
| | | Gestión del riesgo en salud | | | - | | | 53 | 53 |
| | | Salud Pública | | | | | | 8.204 | |
| | | Riesgos Profesionales | | | - | | | 334 | 334 |
| | | Fortalecimiento Institucional | | | - | | | 7.052 | 7.052 |
| | **SUBTOTAL** | | **4.493** | **65.882** | **7.140** | **-** | **-** | **48.941** | **126.456** |
| | SISTEMA DE EDUCACION REGIONAL NARIÑENSE "S.E.R. NARIÑENSE" | Calidad y Pertinencia | 1.520 | | 2.040 | 447 | | | 4.007 |
| | | Cobertura | 1.000 | 393.739 | 8.670 | | | | 403.409 |
| | | Desarrollo y Fortalecimiento Institucional | 2.460 | | - | | | | 2.460 |
| | **SUBTOTAL** | | **4.980** | **393.739** | **10.710** | **447** | **-** | **-** | **409.876** |

| | | | | | | | | | |
|---|---|---|---|---|---|---|---|---|---|
| NARIÑO SOLIDARIO, INCLUYENTE Y GESTOR DE CAPACIDADES PARA EL BUEN VIVIR | INCLUSIÓN SOCIAL DE GRUPOS POBLACIONALES | Primera Infancia, Infancia, Adolescencia y Juventud | 1.240 | | - | | 500 | | 1.740 |
| | | Equidad entre los Géneros | 900 | | - | | 500 | | 1.400 |
| | | Adulto Mayor | 750 | | - | | | | 750 |
| | | Población en Situación de Discapacidad | 750 | | - | 83 | | | 833 |
| | **SUBTOTAL** | | **3.640** | **-** | **-** | **83** | **1.000** | **-** | **4.723** |
| | RESPETO Y PROMOCIÓN DE LOS DERECHOS DE LAS VICTIMAS DEL CONFLICTO ARMADO | Atención integral, reparación y restitución de tierras a víctimas del conflicto armado | 640 | | 800 | | | | 1.440 |
| | | Prevención a la Violación de los DDHH y Protección a Víctimas del Conflicto | 160 | | 200 | | 500 | | 860 |
| | **SUBTOTAL** | | **800** | **-** | **1.000** | **-** | **500** | **-** | **2.300** |
| | DESARROLLO CON IDENTIDAD DE LOS GRUPOS ÉTNICOS | Pueblos Indígenas | 400 | | 3.570 | | | | 3.970 |
| | | Comunidades Afro Nariñenses | 400 | | 3.570 | | | | 3.970 |
| | **SUBTOTAL** | | **800** | **-** | **7.140** | **-** | **-** | **-** | **7.940** |
| | OPORTUNIDADES DE INGRESOS PARA LA INCLUSION SOCIAL | Trabajo e Ingresos con Prioridad en la Población con Menores Oportunidades | 320 | | 1.020 | | | | 1.340 |
| | **SUBTOTAL** | | **320** | **-** | **1.020** | **-** | **-** | **-** | **1.340** |
| | VIVIENDA DIGNA | Construcción y mejoramiento de vivienda | 330 | | 6.120 | | | | 6.450 |
| | **SUBTOTAL** | | **330** | **-** | **6.120** | **-** | **-** | **-** | **6.450** |
| | INFRAESTRUCTURA, DOTACIÓN, FORMACION, APOYO, INCENTIVOS Y ASISTENCIA TÉCNICA PARA LA INCLUSIÓN SOCIAL | Infraestructura, Dotación Formación, Apoyo, Incentivos y Asistencia Técnica para la Inclusión Social | 5.247 | | - | | | | 5.247 |
| | **SUBTOTAL** | | **5.247** | **-** | **-** | **-** | **-** | **-** | **5.247** |
| **TOTAL EJE** | | | **20.610** | **459.621** | **33.130** | **530** | **1.500** | **48.941** | **564.332** |
| NARIÑO SOSTENIBLE | SOSTENIBILIDAD DE LA BIODIVERSIDAD Y LOS RECURSOS NATURALES | Conservación, Preservación y Uso Sostenible de la Biodiversidad y de los Recursos Naturales | 1.100 | | 2.550 | | | | 3.650 |
| | | Gestión Ambiental Urbana y Rural | 110 | | - | | 1.000 | | 1.110 |
| | **SUBTOTAL** | | **1.210** | **-** | **2.550** | **-** | **1.000** | **-** | **4.760** |

| | | | | | | | | | |
|---|---|---|---|---|---|---|---|---|---|
| NARIÑO SOSTENIBLE | PLANIFICACIÓN DE CUENCAS HIDROGRAFICAS Y ORDENAMIENTO TERRITORIAL. GESTION INTEGRAL DEL RECURSO HÍDRICO. GESTIÒN DEL RIESGO Y ADAPTACIÓN AL CAMBIO CLIMATICO | Planificación de las Cuencas y Ordenamiento Territorial | 110 | | 940 | | | | 1.050 |
| | | Gestión Integral del Recurso Hídrico | - | 8.949 | 1.610 | 9.906 | | | 20.465 |
| | | Gestión del Riesgo y Adaptación al Cambio Climático | 530 | | 1.020 | | 4.300 | | 5.850 |
| | **SUBTOTAL** | | **640** | **8.949** | **3.570** | **9.906** | **4.300** | **-** | **27.365** |
| **TOTAL EJE** | | | **1.850** | **8.949** | **6.120** | **9.906** | **5.300** | **-** | **32.125** |
| NARIÑO PRODUCTIVO Y COMPETITIVO | CIENCIA, TECNOLOGÍA E INNOVACIÓN | Formación del Talento Humano | - | | 7.150 | | | | 7.150 |
| | | Tecnologías de la Información y la Comunicación | - | | 10.200 | | | | 10.200 |
| | | Investigación Aplicada | - | | 15.545 | | | | 15.545 |
| | | Centros de Investigación e Innovación para el Desarrollo Regional | - | | 14.275 | | | | 14.275 |
| | **SUBTOTAL** | | **-** | **-** | **47.170** | **-** | **-** | **-** | **47.170** |
| | DESARROLLO PRODUCTIVO | Seguridad Alimentaría, Desarrollo Rural y Transformación Productiva con Enfasís en Agroindustria y Pesca | 1.050 | | 7.140 | | | | 8.190 |
| | | Minería Sostenible y Producción Energética | 110 | | 1.020 | | | | 1.130 |
| | | Turismo, Artesanías, Comercio y Servicios | 110 | | 1.585 | | | | 1.695 |
| | **SUBTOTAL** | | **1.270** | **-** | **9.745** | **-** | **-** | **-** | **11.015** |
| | COMPETITIVIDAD | Fortalecimiento Institucional para la Competitividad | 150 | | - | | | | 150 |
| | | Infraestructura Física, Social y de Conectividad | 2.500 | | 37.230 | | | | 39.730 |
| | **SUBTOTAL** | | **2.650** | **-** | **37.230** | **-** | **-** | **-** | **39.880** |
| **TOTAL EJE** | | | **3.920** | **-** | **94.145** | **-** | **-** | **-** | **98.065** |

| | | | | | | | | | |
|---|---|---|---|---|---|---|---|---|---|
| NARIÑO CULTURAL Y DEPORTIVO | CREER Y CREAR | Institucionalidad y Organización Cultural | 103 | | - | | | | 103 |
| | | Ident., Patrimonio e Investigación | 1.133 | | - | 1.372 | | | 2.505 |
| | | Creatividad y Formación | 103 | | - | | | | 103 |
| | | Bienestar y Promoción de Artistas, Creadores y Gestores | 618 | | - | | | | 618 |
| | | Emprendimiento Cultural y Asociatividad | 103 | | - | | | | 103 |
| | **SUBTOTAL** | | **2.060** | **-** | **-** | **1.372** | **-** | **-** | **3.432** |
| | RECREACION, DEPORTE Y ACTIVIDAD FÍSICA | Educación Física, Actividad Física, Recreación y Deporte | 1.797 | | - | 1.372 | 500 | | 3.669 |
| | | Infraestructura para Recreación y Deporte | 309 | | - | | | | 309 |
| | **SUBTOTAL** | | **2.106** | **-** | **-** | **1.372** | **500** | **-** | **3.978** |
| **TOTAL EJE** | | | **4.166** | **-** | **-** | **2.744** | **500** | **-** | **7.410** |
| NARIÑO GOBERNABLE | DESARROLLO INSTITUCIONAL | Modernización y Fortalecimiento Institucional | 1.500 | | - | | | | 1.500 |
| | | Transparencia y Buenas Prácticas Administrativas | 230 | | - | | | | 230 |
| | | Finanzas Sanas | 13.751 | | 16.988 | | | | 30.739 |
| | **SUBTOTAL** | | **15.481** | **-** | **16.988** | **-** | **-** | **-** | **32.469** |
| | FORTALECI MIENTO DE LA PARTICIPACION CIUDADANA Y CONTROL SOCIAL | Fortalecimiento de la Participacion Ciudadana en los Procesos de la Planificación, Presupuestación y Control de lo Público | 310 | | - | | | | 310 |
| | | Fortalecimiento de Organizaciones Sociales y Comunales | 310 | | - | | | | 310 |
| | **SUBTOTAL** | | **620** | **-** | **-** | **-** | **-** | **-** | **620** |
| **TOTAL EJE** | | | **16.101** | **-** | **16.988** | **-** | **-** | **-** | **33.089** |
| NARIÑO UNIDO, INTEGRADO AL PAÍS Y EN HERMANDAD CON EL ECUADOR Y OTROS PUEBLOS DEL MUNDO | COHESION INTERNA, CONVERGENCIA REGIONAL, INTEGRACIÓN NACIONAL Y HERMANDAD CON EL ECUADOR Y OTROS PUEBLOS DEL MUNDO | Cohesión Interna, Convergencia Regional e Integración Nacional | 100 | | - | | 300 | | 400 |
| | | Hermandad con el Ecuador y Otros Pueblos del Mundo | 100 | | - | | 300 | | 400 |
| | **SUBTOTAL** | | **200** | **-** | **-** | **-** | **600** | **-** | **800** |
| **TOTAL EJE** | | | **200** | **-** | **-** | **-** | **600** | **-** | **800** |
| **TOTAL INVERSIÓN** | | | **47.207** | **468.570** | **154.483** | **13.180** | **15.000** | **49.440** | **747.881** |

## DEPARTAMENTO DE NARIÑO
## FINANCIACIÓN DE PROGRAMAS Y SUBPROGRAMAS DEL PLAN PLURIANUAL DE INVERSIONES
## DISCRIMINADO POR FUENTES DE INVERSIÓN
## 2014

| EJE | PROGRAMA | SUBPROGRAMA | Fuentes de Financiación | | | | | | |
|---|---|---|---|---|---|---|---|---|---|
| | | | Año 2014 | | | | | | |
| | | | Recursos Propios | SGP | Regalias | Recursos de la Nación | Cofinanciación | Otros Recursos | Total 2014 |
| NARIÑO SEGURO Y EN CONVIVENCIA PACIFICA | SEGURIDAD COMO BIEN PÚBLICO | Fortalecimiento y Coordinación Institucional para la Seguridad Ciudadana y la justicia | 250 | | 1.081 | | | 514 | 1.845 |
| | | Cultura de Legalidad | | | 3.121 | | 6.000 | | 9.121 |
| | | Seguridad Vial | 120 | | - | | | | 120 |
| | **SUBTOTAL** | | **370** | **-** | **4.202** | **-** | **6.000** | **514** | **11.086** |
| | CULTURA DE PAZ Y CONVIVENCIA | Convivencia, Transformación de Conflictos y Construcción de Paz. Derechos Humanos y Derecho Internacional Humanitario | 120 | | - | | | | 120 |
| | **SUBTOTAL** | | **120** | **-** | **-** | **-** | **-** | **-** | **120** |
| **TOTAL EJE** | | | **490** | **-** | **4.202** | **-** | **6.000** | **514** | **11.206** |
| NARIÑO SOLIDARIO, INCLUYENTE Y GESTOR DE CAPACIDADES PARA EL BUEN VIVIR | SALUD PARA EL BUEN VIVIR | Aseguramiento en salud | | | - | | | 18.117 | 18.117 |
| | | Prestación del servicio de salud | 4.600 | 68.188 | 7.283 | | | 15.995 | 96.065 |
| | | Promoción Social | | | - | | | 8.492 | 8.492 |
| | | Gestión del riesgo en salud | | | - | | | 55 | 55 |
| | | Salud Pública | | | - | | | 351 | 351 |
| | | Riesgos Profesionales | | | - | | | 346 | 346 |
| | | Fortalecimiento Institucional | | | - | | | 7.299 | 7.299 |
| | **SUBTOTAL** | | **4.600** | **68.188** | **7.283** | **-** | **-** | **50.654** | **130.725** |
| | SISTEMA DE EDUCACION REGIONAL NARIÑENSE "S.E.R. NARIÑENSE" | Calidad y Pertinencia | 1.530 | | 2.081 | 444 | | | 4.055 |
| | | Cobertura | 1.500 | 405.541 | 8.843 | | | | 415.884 |
| | | Desarrollo y Fortalecimiento Institucional | 2.470 | | - | | | | 2.470 |
| | **SUBTOTAL** | | **5.500** | **405.541** | **10.924** | **444** | **-** | **-** | **422.409** |

| | | | | | | | | | |
|---|---|---|---|---|---|---|---|---|---|
| NARIÑO SOLIDARIO, INCLUYENTE Y GESTOR DE CAPACIDADES PARA EL BUEN VIVIR | INCLUSIÓN SOCIAL DE GRUPOS POBLACIONALES | Primera Infancia, Infancia, Adolescencia y Juventud | 1.540 | | - | | 500 | | 2.040 |
| | | Equidad entre los Géneros | 1.000 | | - | | 500 | | 1.500 |
| | | Adulto Mayor | 850 | | - | | | | 850 |
| | | Población en Situación de Discapacidad | 850 | | - | 86 | | | 936 |
| | **SUBTOTAL** | | **4.240** | **-** | **-** | **86** | **1.000** | **-** | **5.326** |
| | RESPETO Y PROMOCIÓN DE LOS DERECHOS DE LAS VICTIMAS DEL CONFLICTO ARMADO | Atención integral, reparación y restitución de tierras a víctimas del conflicto armado | 690 | | 800 | | 500 | | 1.990 |
| | | Prevención a la Violación de los DDHH y Protección a Víctimas del Conflicto | 170 | | 200 | | 500 | | 870 |
| | **SUBTOTAL** | | **860** | **-** | **1.000** | **-** | **1.000** | **-** | **2.860** |
| | DESARROLLO CON IDENTIDAD DE LOS GRUPOS ÉTNICOS | Pueblos Indígenas | 600 | | 3.641 | | | | 4.241 |
| | | Comunidades Afro Nariñenses | 600 | | 3.641 | | | | 4.241 |
| | **SUBTOTAL** | | **1.200** | **-** | **7.283** | **-** | **-** | **-** | **8.483** |
| | OPORTUNIDADES DE INGRESOS PARA LA INCLUSION SOCIAL | Trabajo e Ingresos con Prioridad en la Población con Menores Oportunidades | 400 | | 1.040 | | | | 1.440 |
| | **SUBTOTAL** | | **400** | **-** | **1.040** | **-** | **-** | **-** | **1.440** |
| | VIVIENDA DIGNA | Construcción y mejoramiento de vivienda | 360 | | 6.242 | | | | 6.602 |
| | **SUBTOTAL** | | **360** | **-** | **6.242** | **-** | **-** | **-** | **6.602** |
| | INFRAESTRUCTURA, DOTACIÓN, FORMACION, APOYO, INCENTIVOS Y ASISTENCIA TÉCNICA PARA LA INCLUSIÓN SOCIAL | Infraestructura, Dotación Formación, Apoyo, Incentivos y Asistencia Técnica para la Inclusión Social | 5.273 | | - | | | | 5.273 |
| | **SUBTOTAL** | | **5.273** | **-** | **-** | **-** | **-** | **-** | **5.273** |
| **TOTAL EJE** | | | **22.433** | **473.729** | **33.773** | **530** | **2.000** | **50.654** | **583.119** |
| NARIÑO SOSTENIBLE | SOSTENIBILIDAD DE LA BIODIVERSIDAD Y LOS RECURSOS NATURALES | Conservación, Preservación y Uso Sostenible de la Biodiversidad y de los Recursos Naturales | 1.310 | | 2.601 | | | | 3.911 |
| | | Gestión Ambiental Urbana y Rural | 120 | | - | | | | 120 |
| | **SUBTOTAL** | | **1.430** | **-** | **2.601** | **-** | **-** | **-** | **4.031** |

| | | | | | | | | | |
|---|---|---|---|---|---|---|---|---|---|
| NARIÑO SOSTENIBLE | PLANIFICACIÓN DE CUENCAS HIDROGRAFICAS Y ORDENAMIENTO TERRITORIAL. GESTION INTEGRAL DEL RECURSO HÍDRICO. GESTIÒN DEL RIESGO Y ADAPTACIÓN AL CAMBIO CLIMATICO | Planificación de las Cuencas y Ordenamiento Territorial | 120 | | 980 | | | | 1.100 |
| | | Gestión Integral del Recurso Hídrico | | 9.217 | 1.621 | | | | 10.838 |
| | | Gestión del Riesgo y Adaptación al Cambio Climático | 550 | | 1.040 | | 4.100 | | 5.690 |
| | | **SUBTOTAL** | **670** | **9.217** | **3.641** | **-** | **4.100** | **-** | **17.628** |
| **TOTAL EJE** | | | **2.100** | **9.217** | **6.242** | **-** | **4.100** | **-** | **21.659** |
| NARIÑO PRODUCTIVO Y COMPETITIVO | CIENCIA, TECNOLOGÍA E INNOVACIÓN | Formación del Talento Humano | | | 7.318 | | | | 7.318 |
| | | Tecnologías de la Información y la Comunicación | | | 10.400 | | | | 10.400 |
| | | Investigación Aplicada | | | 15.845 | | | | 15.845 |
| | | Centros de Investigación e Innovación para el Desarrollo Regional | | | 14.550 | | | | 14.550 |
| | | **SUBTOTAL** | **-** | **-** | **48.113** | **-** | **-** | **-** | **48.113** |
| | DESARROLLO PRODUCTIVO | Seguridad Alimentaría, Desarrollo Rural y Transformación Productiva con Enfasís en Agroindustria y Pesca | 1.090 | | 7.283 | | | | 8.373 |
| | | Minería Sostenible y Producción Energética | 120 | | 1.040 | | | | 1.160 |
| | | Turismo, Artesanías, Comercio y Servicios | 120 | | 1.617 | | 800 | | 2.537 |
| | | **SUBTOTAL** | **1.330** | **-** | **9.940** | **-** | **800** | **-** | **12.070** |
| | COMPETITIVIDAD | Fortalecimiento Institucional para la Competitividad | 160 | | - | | | | 160 |
| | | Infraestructura Física, Social y de Conectividad | 2.660 | | 37.975 | | | | 40.635 |
| | | **SUBTOTAL** | **2.820** | **-** | **37.975** | **-** | **-** | **-** | **40.795** |
| **TOTAL EJE** | | | **4.150** | **-** | **96.028** | **-** | **800** | **-** | **100.978** |

| | | | | | | | | | |
|---|---|---|---|---|---|---|---|---|---|
| NARIÑO CULTURAL Y DEPORTIVO | CREER Y CREAR | Institucionalidad y Organización Cultural | 106 | | - | | | | 106 |
| | | Ident., Patrimonio e Investigación | 1.167 | | - | 1.413 | | | 2.580 |
| | | Creatividad y Formación | 106 | | - | | | | 106 |
| | | Bienestar y Promoción de Artistas, Creadores y Gestores | 637 | | - | | | | 637 |
| | | Emprendimiento Cultural y Asociatividad | 106 | | - | | | | 106 |
| | | **SUBTOTAL** | **2.122** | **-** | **-** | **1.413** | **-** | **-** | **3.535** |
| | RECREACION, DEPORTE Y ACTIVIDAD FÍSICA | Educación Física, Actividad Física, Recreación y Deporte | 1.851 | | - | 1.413 | 500 | | 3.764 |
| | | Infraestructura para Recreación y Deporte | 318 | | - | | | | 318 |
| | | **SUBTOTAL** | **2.169** | **-** | **-** | **1.413** | **500** | **-** | **4.082** |
| **TOTAL EJE** | | | **4.291** | **-** | **-** | **2.826** | **500** | **-** | **7.617** |
| NARIÑO GOBERNABLE | DESARROLLO INSTITUCIONAL | Modernización y Fortalecimiento Institucional | 1.510 | | - | | | | 1.510 |
| | | Transparencia y Buenas Prácticas Administrativas | 235 | | - | | | | 235 |
| | | Finanzas Sanas | 14.029 | | 17.478 | | | | 31.507 |
| | | **SUBTOTAL** | **15.774** | **-** | **17.478** | **-** | **-** | **-** | **33.252** |
| | FORTALECIMIENTO DE LA PARTICIPACION CIUDADANA Y CONTROL SOCIAL | Fortalecimiento de la Participación Ciudadana en los Procesos de la Planificación, Presupuestación y Control de lo Público | 320 | | - | | 300 | | 620 |
| | | Fortalecimiento de Organizaciones Sociales y Comunales | 320 | | - | | 300 | | 620 |
| | | **SUBTOTA L** | **640** | **-** | **-** | **-** | **600** | **-** | **1.240** |
| **TOTAL EJE** | | | **16.414** | **-** | **17.478** | **-** | **600** | **-** | **34.492** |
| NARIÑO UNIDO, INTEGRADO AL PAÍS Y EN HERMANDAD CON EL ECUADOR Y OTROS PUEBLOS DEL MUNDO | COHESION INTERNA, CONVERGENCIA REGIONAL, INTEGRACIÓN NACIONAL Y HERMANDAD CON EL ECUADOR Y OTROS PUEBLOS DEL MUNDO | Cohesión Interna, Convergencia Regional e Integración Nacional | 110 | | - | | 500 | | 610 |
| | | Hermandad con el Ecuador y Otros Pueblos del Mundo | 110 | | - | | 500 | | 610 |
| | | **SUBTOTAL** | **220** | **-** | **-** | **-** | **1.000** | **-** | **1.220** |
| **TOTAL EJE** | | | **220** | **-** | **-** | **-** | **1.000** | **-** | **1.220** |
| **TOTAL INVERSIÓN** | | | **50.098** | **482.946** | **157.723** | **3.356** | **15.000** | **51.168** | **760.291** |

## DEPARTAMENTO DE NARIÑO
## FINANCIACIÓN DE PROGRAMAS Y SUBPROGRAMAS DEL PLAN PLURIANUAL DE INVERSIONES
## DISCRIMINADO POR FUENTES DE INVERSIÓN
## 2015

| EJE | PROGRAMA | SUBPROGRAMA | Fuentes de Financiación | | | | | | |
|---|---|---|---|---|---|---|---|---|---|
| | | | Año 2015 | | | | | | |
| | | | Recursos Propios | SGP | Regalias | Recursos de la Nación | Cofinanciación | Otros Recursos | Total 2015 |
| NARIÑO SEGURO Y EN CONVIVENCIA PACIFICA | SEGURIDAD COMO BIEN PÚBLICO | Fortalecimiento y Coordinación Institucional para la Seguridad Ciudadana y la justicia | 260 | | 1.122 | | | 529 | 1.911 |
| | | Cultura de Legalidad | | | 3.184 | | 8.000 | | 11.184 |
| | | Seguridad Vial | 130 | | - | | | | 130 |
| | | **SUBTOTAL** | **390** | **-** | **4.306** | **-** | **8.000** | **529** | **13.225** |
| | CULTURA DE PAZ Y CONVIVENCIA | Convivencia, Transformación de Conflictos y Construcción de Paz. Derechos Humanos y Derecho Internacional Humanitario | 130 | | - | | | | 130 |
| | | **SUBTOTAL** | **130** | **-** | **-** | **-** | **-** | **-** | **130** |
| **TOTAL EJE** | | | **520** | **-** | **4.306** | **-** | **8.000** | **529** | **13.355** |
| NARIÑO SOLIDARIO, INCLUYENTE Y GESTOR DE CAPACIDADES PARA EL BUEN VIVIR | SALUD PARA EL BUEN VIVIR | Aseguramiento en salud | | | - | | | 18.751 | 18.751 |
| | | Prestación del servicio de salud | 4.700 | 70.574 | 7.428 | | | 16.554 | 99.257 |
| | | Promoción Social | | | - | | | 363 | 363 |
| | | Gestión del riesgo en salud | | | - | | | 57 | 57 |
| | | Salud Pública | | | - | | | 8.789 | 8.789 |
| | | Riesgos Profesionales | | | - | | | 358 | 358 |
| | | Fortalecimiento Institucional | | | - | | | 7.554 | 7.554 |
| | | **SUBTOTAL** | **4.700** | **70.574** | **7.428** | **-** | **-** | **52.427** | **135.129** |
| | SISTEMA DE EDUCACION REGIONAL NARIÑENSE "S.E.R. NARIÑENSE" | Calidad y Pertinencia | 1.540 | | 2.122 | 443 | | | 4.105 |
| | | Cobertura | 2.000 | 417.697 | 9.020 | | | | 428.717 |
| | | Desarrollo y Fortalecimiento Institucional | 2.480 | | - | | | | 2.480 |
| | | **SUBTOTAL** | **6.020** | **417.697** | **11.143** | **443** | **-** | **-** | **435.303** |

| | | | | | | | | | |
|---|---|---|---|---|---|---|---|---|---|
| NARIÑO SOLIDARIO, INCLUYENTE Y GESTOR DE CAPACIDADES PARA EL BUEN VIVIR | INCLUSIÓN SOCIAL DE GRUPOS POBLACIONALES | Primera Infancia, Infancia, Adolescencia y Juventud | 1.840 | | - | | 500 | | 2.340 |
| | | Equidad entre los Géneros | 1.100 | | - | | 500 | | 1.600 |
| | | Adulto Mayor | 950 | | - | | | | 950 |
| | | Población en Situación de Discapacidad | 950 | | - | 89 | | | 1.039 |
| | | **SUBTOTAL** | **4.840** | **-** | **-** | **89** | **1.000** | **-** | **5.929** |
| | RESPETO Y PROMOCIÓN DE LOS DERECHOS DE LAS VICTIMAS DEL CONFLICTO ARMADO | Atención integral, reparación y restitución de tierras a víctimas del conflicto armado | 710 | | 800 | | 500 | | 2.010 |
| | | Prevención a la Violación de los DDHH y Protección a Víctimas del Conflicto | 180 | | 200 | | 500 | | 880 |
| | | **SUBTOTAL** | **890** | **-** | **1.000** | **-** | **1.000** | **-** | **2.890** |
| | DESARROLLO CON IDENTIDAD DE LOS GRUPOS ÉTNICOS | Pueblos Indígenas | 650 | | 3.714 | | | | 4.364 |
| | | Comunidades Afro Nariñenses | 650 | | 3.714 | | | | 4.364 |
| | | **SUBTOTAL** | **1.300** | **-** | **7.428** | **-** | **-** | **-** | **8.728** |
| | OPORTUNIDADES DE INGRESOS PARA LA INCLUSION SOCIAL | Trabajo e Ingresos con Prioridad en la Población con Menores Oportunidades | 420 | | 1.061 | | | | 1.481 |
| | | **SUBTOTAL** | **420** | **-** | **1.061** | **-** | **-** | **-** | **1.481** |
| | VIVIENDA DIGNA | Construcción y mejoramiento de vivienda | 370 | | 6.367 | | | | 6.737 |
| | | **SUBTOTAL** | **370** | **-** | **6.367** | **-** | **-** | **-** | **6.737** |
| | INFRAESTRUCTURA, DOTACIÓN, FORMACION, APOYO, INCENTIVOS Y ASISTENCIA TÉCNICA PARA LA INCLUSIÓN SOCIAL | Infraestructura, Dotación Formación, Apoyo, Incentivos y Asistencia Técnica para la Inclusión Social | 6.317 | | - | | | | 6.317 |
| | | **SUBTOTAL** | **6.317** | **-** | **-** | **-** | **-** | **-** | **6.317** |
| **TOTAL EJE** | | | **24.857** | **488.271** | **34.428** | **532** | **2.000** | **52.427** | **602.515** |
| NARIÑO SOSTENIBLE | SOSTENIBILIDAD DE LA BIODIVERSIDAD Y LOS RECURSOS NATURALES | Conservación, Preservación y Uso Sostenible de la Biodiversidad y de los Recursos Naturales | 1.310 | | 2.653 | | | | 3.963 |
| | | Gestión Ambiental Urbana y Rural | 130 | | - | | | | 130 |
| | | **SUBTOTAL** | **1.440** | **-** | **2.653** | **-** | **-** | **-** | **4.093** |

| | | | | | | | | | |
|---|---|---|---|---|---|---|---|---|---|
| NARIÑO SOSTENIBLE | PLANIFICACIÓN DE CUENCAS HIDROGRAFICAS Y ORDENAMIENTO TERRITORIAL. GESTION INTEGRAL DEL RECURSO HÍDRICO. GESTIÒN DEL RIESGO Y ADAPTACIÓN AL CAMBIO CLIMATICO | Planificación de las Cuencas y Ordenamiento Territorial | 130 | | 990 | | | | 1.120 |
| | | Gestión Integral del Recurso Hídrico | | 9.494 | 1.663 | | | | 11.157 |
| | | Gestión del Riesgo y Adaptación al Cambio Climático | 550 | | 1.061 | | 4.000 | | 5.611 |
| | | **SUBTOTAL** | **680** | **9.494** | **3.714** | **-** | **4.000** | **-** | **17.888** |
| **TOTAL EJE** | | | **2.120** | **9.494** | **6.367** | **-** | **4.000** | **-** | **21.981** |
| NARIÑO PRODUCTIVO Y COMPETITIVO | CIENCIA, TECNOLOGÍA E INNOVACIÓN | Formación del Talento Humano | | | 7.485 | | | | 7.485 |
| | | Tecnologías de la Información y la Comunicación | | | 10.600 | | | | 10.600 |
| | | Investigación Aplicada | | | 16.160 | | | | 16.160 |
| | | Centros de Investigación e Innovación para el Desarrollo Regional | | | 14.830 | | | | 14.830 |
| | | **SUBTOTAL** | **-** | **-** | **49.075** | **-** | **-** | **-** | **49.075** |
| | DESARROLLO PRODUCTIVO | Seguridad Alimentaría, Desarrollo Rural y Transformación Productiva con Enfasís en Agroindustria y Pesca | 1.120 | | 7.428 | | | | 8.548 |
| | | Minería Sostenible y Producción Energética | 130 | | 1.061 | | | | 1.191 |
| | | Turismo, Artesanías, Comercio y Servicios | 130 | | 1.649 | | | | 1.779 |
| | | **SUBTOTAL** | **1.380** | **-** | **10.139** | **-** | **-** | **-** | **11.519** |
| | COMPETITIVIDAD | Fortalecimiento Institucional para la Competitividad | 150 | | - | | | | 150 |
| | | Infraestructura Física, Social y de Conectividad | 2.840 | | 38.734 | | | | 41.574 |
| | | **SUBTOTAL** | **2.990** | **-** | **38.734** | **-** | **-** | **-** | **41.724** |
| **TOTAL EJE** | | | **4.370** | **-** | **97.948** | **-** | **-** | **-** | **102.318** |

| | | | | | | | | | |
|---|---|---|---|---|---|---|---|---|---|
| NARIÑO CULTURAL Y DEPORTIVO | CREER Y CREAR | Institucionalidad y Organización Cultural | 109 | | - | | | | 109 |
| | | Ident., Patrimonio e Investigación | 1.202 | | - | 1.455 | | | 2.657 |
| | | Creatividad y Formación | 109 | | - | | | | 109 |
| | | Bienestar y Promoción de Artistas, Creadores y Gestores | 656 | | - | | | | 656 |
| | | Emprendimiento Cultural y Asociatividad | 109 | | - | | | | 109 |
| | **SUBTOTAL** | | **2.185** | **-** | **-** | **1.455** | **-** | **-** | **3.640** |
| | RECREACION, DEPORTE Y ACTIVIDAD FÍSICA | Educación Física, Actividad Física, Recreación y Deporte | 1.907 | | - | 1.455 | | | 3.362 |
| | | Infraestructura para Recreación y Deporte | 328 | | - | | | | 328 |
| | **SUBTOTAL** | | **2.235** | **-** | **-** | **1.455** | **-** | **-** | **3.690** |
| **TOTAL EJE** | | | **4.420** | **-** | **-** | **2.910** | **-** | **-** | **7.330** |
| NARIÑO GOBERNABLE | DESARROLLO INSTITUCIONAL | Modernización y Fortalecimiento Institucional | 1.520 | | - | | | | 1.520 |
| | | Transparencia y Buenas Prácticas Administrativas | 240 | | - | | | | 240 |
| | | Finanzas Sanas | 14.319 | | 17.984 | | | | 32.303 |
| | **SUBTOTAL** | | **16.079** | **-** | **17.984** | **-** | **-** | **-** | **34.063** |
| | FORTALECIMIENTO DE LA PARTICIPACION CIUDADANA Y CONTROL SOCIAL | Fortalecimiento de la Participación Ciudadana en los Procesos de la Planificación, Presupuestación y Control de lo Público | 330 | | - | | | | 330 |
| | | Fortalecimiento de Organizaciones Sociales y Comunales | 330 | | - | | | | 330 |
| | **SUBTOTAL** | | **660** | **-** | **-** | **-** | **-** | **-** | **660** |
| **TOTAL EJE** | | | **16.739** | **-** | **17.984** | **-** | **-** | **-** | **34.723** |
| NARIÑO UNIDO, INTEGRADO AL PAÍS Y EN HERMANDAD CON EL ECUADOR Y OTROS PUEBLOS DEL MUNDO | COHESION INTERNA, CONVERGENCIA REGIONAL, INTEGRACIÓN NACIONAL Y HERMANDAD CON EL ECUADOR Y OTROS PUEBLOS DEL MUNDO | Cohesión Interna, Convergencia Regional e Integración Nacional | 125 | | - | | 500 | | 625 |
| | | Hermandad con el Ecuador y Otros Pueblos del Mundo | 125 | | - | | 500 | | 625 |
| | **SUBTOTAL** | | **250** | **-** | **-** | **-** | **1.000** | **-** | **1.250** |
| **TOTAL EJE** | | | **250** | **-** | **-** | **-** | **1.000** | **-** | **1.250** |
| **TOTAL INVERSIÓN** | | | **53.276** | **497.765** | **161.033** | **3.442** | **15.000** | **52.956** | **783.472** |

## DEPARTAMENTO DE NARIÑO
## CONSOLIDADO POR AÑOS SEGÚN EJES ESTRATEGICOS, PROGRAMAS Y SUBPROGRAMAS
## 2012 – 2015
(Millones de Pesos)

| EJE | PROGRAMA | SUBPROGRAMA | 2012 | 2013 | 2014 | 2015 | TOTAL |
|---|---|---|---|---|---|---|---|
| NARIÑO SEGURO Y EN CONVIVENCIA PACIFICA | SEGURIDAD COMO BIEN PÚBLICO | Fortalecimiento y Coordinación Institucional para la Seguridad Ciudadana y la justicia | 1.614 | 1.679 | 1.845 | 1.911 | 7.050 |
| | | Cultura de Legalidad | 5.600 | 9.560 | 9.121 | 11.184 | 35.465 |
| | | Seguridad Vial | 100 | 110 | 120 | 130 | 460 |
| | **SUBTOTAL** | | 7.314 | 11.349 | 11.086 | 13.225 | 42.974 |
| | CULTURA DE PAZ Y CONVIVENCIA | Convivencia, Transformación de Conflictos y Construcción de Paz. Derechos Humanos y Derecho Internacional Humanitario | 100 | 710 | 120 | 130 | 1.060 |
| | **SUBTOTAL** | | 100 | 710 | 120 | 130 | 1.060 |
| **TOTAL EJE** | | | **7.414** | **12.059** | **11.206** | **13.355** | **44.034** |
| NARIÑO SOLIDARIO, INCLUYENTE Y GESTOR DE CAPACIDADES PARA EL BUEN VIVIR | SALUD PARA EL BUEN VIVIR | Aseguramiento en salud | 16.457 | 17.505 | 18.117 | 18.751 | 70.830 |
| | | Prestación del servicio de salud | 90.711 | 92.969 | 96.065 | 99.257 | 379.002 |
| | | Promoción Social | 328 | 339 | 8.492 | 363 | 9.521 |
| | | Gestión del riesgo en salud | 323 | 53 | 55 | 57 | 488 |
| | | Salud Pública | 7.927 | 8.204 | 351 | 8.789 | 25.271 |
| | | Riesgos Profesionales | 51 | 334 | 346 | 358 | 1.090 |
| | | Fortalecimiento Institucional | 6.636 | 7.052 | 7.299 | 7.554 | 28.540 |
| | **SUBTOTAL** | | **122.433** | **126.456** | **130.725** | **135.129** | **514.743** |
| | SISTEMA DE EDUCACION REGIONAL NARIÑENSE "S.E.R. NARIÑENSE" | Calidad y Pertinencia | 3.665 | 4.007 | 4.055 | 4.105 | 15.833 |
| | | Cobertura | 390.780 | 403.409 | 415.884 | 428.717 | 1.638.791 |
| | | Desarrollo y Fortalecimiento Institucional | 2.443 | 2.460 | 2.470 | 2.480 | 9.853 |
| | **SUBTOTAL** | | **396.889** | **409.876** | **422.409** | **435.303** | **1.664.477** |
| | INCLUSIÓN SOCIAL DE GRUPOS POBLACIONALES | Primera Infancia, Infancia, Adolescencia y Juventud | 530 | 1.740 | 2.040 | 2.340 | 6.650 |
| | | Equidad entre los Géneros | 300 | 1.400 | 1.500 | 1.600 | 4.800 |
| | | Adulto Mayor | 240 | 750 | 850 | 950 | 2.790 |
| | | Población en Situación de Discapacidad | 331 | 833 | 936 | 1.039 | 3.139 |
| | **SUBTOTAL** | | **1.400** | **4.723** | **5.326** | **5.929** | **17.378** |

| | | | | | | | |
|---|---|---|---|---|---|---|---|
| NARIÑO SOLIDARIO, INCLUYENTE Y GESTOR DE CAPACIDADES PARA EL BUEN VIVIR | RESPETO Y PROMOCIÓN DE LOS DERECHOS DE LAS VICTIMAS DEL CONFLICTO ARMADO | Atención integral, reparación y restitución de tierras a víctimas del conflicto armado | 1.400 | 1.440 | 1.990 | 2.010 | 6.840 |
| | | Prevención a la Violación de los DDHH y Protección a Víctimas del Conflicto | 350 | 860 | 870 | 880 | 2.960 |
| | | **SUBTOTAL** | **1.750** | **2.300** | **2.860** | **2.890** | **9.800** |
| | DESARROLLO CON IDENTIDAD DE LOS GRUPOS ÉTNICOS | Pueblos Indígenas | 3.858 | 3.970 | 4.241 | 4.364 | 16.433 |
| | | Comunidades Afro Nariñenses | 3.858 | 3.970 | 4.241 | 4.364 | 16.433 |
| | | **SUBTOTAL** | **7.715** | **7.940** | **8.483** | **8.728** | **32.867** |
| | OPORTUNIDADES DE INGRESOS PARA LA INCLUSION SOCIAL | Trabajo e Ingresos con Prioridad en la Población con Menores Oportunidades | 1.300 | 1.340 | 1.440 | 1.481 | 5.562 |
| | | **SUBTOTAL** | **1.300** | **1.340** | **1.440** | **1.481** | **5.562** |
| | VIVIENDA DIGNA | Construcción y mejoramiento de vivienda | 6.300 | 6.450 | 6.602 | 6.737 | 26.090 |
| | | **SUBTOTAL** | **6.300** | **6.450** | **6.602** | **6.737** | **26.090** |
| | INFRAESTRUCTURA, DOTACIÓN, FORMACION, APOYO, INCENTIVOS Y ASISTENCIA TÉCNICA PARA LA INCLUSIÓN SOCIAL | Infraestructura, Dotación Formación, Apoyo, Incentivos y Asistencia Técnica para la Inclusión Social | 12.729 | 5.247 | 5.273 | 6.317 | 29.566 |
| | | **SUBTOTAL** | 12.729 | 5.247 | 5.273 | 6.317 | 29.566 |
| **TOTAL EJE** | | | **550.516** | **564.332** | **583.119** | **602.515** | **2.300.481** |
| NARIÑO SOSTENIBLE | SOSTENIBILIDAD DE LA BIODIVERSIDAD Y LOS RECURSOS NATURALES | Conservación, Preservación y Uso Sostenible de la Biodiversidad y de los Recursos Naturales | 3.576 | 3.650 | 3.911 | 3.963 | 15.100 |
| | | Gestión Ambiental Urbana y Rural | 100 | 1.110 | 120 | 130 | 1.460 |
| | | **SUBTOTAL** | **3.676** | **4.760** | **4.031** | **4.093** | **16.560** |
| | PLANIFICACIÓN DE CUENCAS HIDROGRAFICAS Y ORDENAMIENTO TERRITORIAL. GESTION INTEGRAL DEL RECURSO HÍDRICO. GESTIÒN DEL RIESGO Y ADAPTACIÓN AL CAMBIO CLIMATICO | Planificación de las Cuencas y Ordenamiento Territorial | 1.000 | 1.050 | 1.100 | 1.120 | 4.270 |
| | | Gestión Integral del Recurso Hídrico | 20.196 | 20.465 | 10.838 | 11.157 | 62.656 |
| | | Gestión del Riesgo y Adaptación al Cambio Climático | 4.500 | 5.850 | 5.690 | 5.611 | 21.652 |
| | | **SUBTOTAL** | **25.696** | **27.365** | **17.628** | **17.888** | **88.577** |
| **TOTAL EJE** | | | **29.371** | **32.125** | **21.659** | **21.981** | **105.137** |

| | | | | | | | |
|---|---|---|---|---|---|---|---|
| NARIÑO PRODUCTIVO Y COMPETITIVO | CIENCIA, TECNOLOGÍA E INNOVACIÓN | Formación del Talento Humano | 7.000 | 7.150 | 7.318 | 7.485 | 28.953 |
| | | Tecnologías de la Información y la Comunicación | 10.000 | 10.200 | 10.400 | 10.600 | 41.200 |
| | | Investigación Aplicada | 15.245 | 15.545 | 15.845 | 16.160 | 62.795 |
| | | Centros de Investigación e Innovación para el Desarrollo Regional | 14.000 | 14.275 | 14.550 | 14.830 | 57.655 |
| | **SUBTOTAL** | | **46.245** | **47.170** | **48.113** | **49.075** | **190.603** |
| | DESARROLLO PRODUCTIVO | Seguridad Alimentaría, Desarrollo Rural y Transformación Productiva con Enfasís en Agroindustria y Pesca | 8.011 | 8.190 | 8.373 | 8.548 | 33.122 |
| | | Minería Sostenible y Producción Energética | 1.100 | 1.130 | 1.160 | 1.191 | 4.582 |
| | | Turismo, Artesanías, Comercio y Servicios | 1.654 | 1.695 | 2.537 | 1.779 | 7.665 |
| | **SUBTOTAL** | | **10.765** | **11.015** | **12.070** | **11.519** | **45.369** |
| | COMPETITIVIDAD | Fortalecimiento Institucional para la Competitividad | 150 | 150 | 160 | 150 | 610 |
| | | Infraestructura Física, Social y de Conectividad | 45.057 | 39.730 | 40.635 | 41.574 | 166.996 |
| | **SUBTOTAL** | | **45.207** | **39.880** | **40.795** | **41.724** | **167.606** |
| **TOTAL EJE** | | | **102.217** | **98.065** | **100.978** | **102.318** | **403.577** |
| NARIÑO CULTURAL Y DEPORTIVO | CREER Y CREAR | Institucionalidad y Organización Cultural | 100 | 103 | 106 | 109 | 418 |
| | | Identidad, Patrimonio e Investigación | 2.432 | 2.505 | 2.580 | 2.657 | 10.174 |
| | | Creatividad y Formación | 100 | 103 | 106 | 109 | 418 |
| | | Bienestar y Promoción de Artistas, Creadores y Gestores | 600 | 618 | 637 | 656 | 2.511 |
| | | Emprendimiento Cultural y Asociatividad | 100 | 103 | 106 | 109 | 418 |
| | **SUBTOTAL** | | **3.332** | **3.432** | **3.535** | **3.640** | **13.939** |
| | RECREACION, DEPORTE Y ACTIVIDAD FÍSICA | Educación Física, Actividad Física, Recreación y Deporte | 3.076 | 3.669 | 3.764 | 3.362 | 13.872 |
| | | Infraestructura para Recreación y Deporte | 300 | 309 | 318 | 328 | 1.255 |
| | **SUBTOTAL** | | **3.376** | **3.978** | **4.082** | **3.690** | **15.127** |
| **TOTAL EJE** | | | **6.708** | **7.410** | **7.617** | **7.330** | **29.065** |

| | | | | | | | |
|---|---|---|---|---|---|---|---|
| NARIÑO GOBERNABLE | DESARROLLO INSTITUCIONAL | Modernización y Fortalecimiento Institucional | 1.500 | 1.500 | 1.510 | 1.520 | 6.030 |
| | | Transparencia y Buenas Prácticas Administrativas | 225 | 230 | 235 | 240 | 930 |
| | | Finanzas Sanas | 29.998 | 30.739 | 31.507 | 32.303 | 124.547 |
| | **SUBTOTAL** | | **31.724** | **32.469** | **33.252** | **34.063** | **131.508** |
| | FORTALECIMIENTO DE LA PARTICIPACION CIUDADANA Y CONTROL SOCIAL | Fortalecimiento de la Participación Ciudadana en los Procesos de la Planificación, Presupuestación y Control de lo Público | 150 | 310 | 620 | 330 | 1.410 |
| | | Fortalecimiento de Organizaciones Sociales y Comunales | 150 | 310 | 620 | 330 | 1.410 |
| | **SUBTOTAL** | | **300** | **620** | **1.240** | **660** | **2.820** |
| **TOTAL EJE** | | | **32.024** | **33.089** | **34.492** | **34.723** | **134.328** |
| NARIÑO UNIDO, INTEGRADO AL PAÍS Y EN HERMANDAD CON EL ECUADOR Y OTROS PUEBLOS DEL MUNDO | COHESION INTERNA, CONVERGENCIA REGIONAL, INTEGRACIÓN NACIONAL Y HERMANDAD CON EL ECUADOR Y OTROS PUEBLOS DEL MUNDO | Cohesión Interna, Convergencia Regional e Integración Nacional | 480 | 400 | 610 | 625 | 2.115 |
| | | Hermandad con el Ecuador y Otros Pueblos del Mundo | 680 | 400 | 610 | 625 | 2.315 |
| | **SUBTOTAL** | | **1.160** | **800** | **1.220** | **1.250** | **4.430** |
| **TOTAL EJE** | | | **1.160** | **800** | **1.220** | **1.250** | **4.430** |
| **TOTAL INVERSIÓN** | | | **729.410** | **747.881** | **760.291** | **783.472** | **3.021.053** |

## DEPARTAMENTO DE NARIÑO
## FINANCIACIÓN DE PROGRAMAS Y SUBPROGRAMAS DEL PLAN PLURIANUAL DE INVERSIONES
## DISCRIMINADO POR FUENTES DE INVERSIÓN 2012 - 2015
(Millones de Pesos)

| EJE | PROGRAMA | SUBPROGRAMA | Fuentes de Financiación | | | | | | |
|---|---|---|---|---|---|---|---|---|---|
| | | | Año 2012 - 2015 | | | | | | |
| | | | Recursos Propios | SGP | Regalías | Recursos de la Nación | Cofinanciación | Otros Recursos | Total 2012-2015 |
| NARIÑO SEGURO Y EN CONVIVENCIA PACIFICA | SEGURIDAD COMO BIEN PÚBLICO | Fortalecimiento y Coordinación Institucional para la Seguridad Ciudadana y la justicia | 780 | - | 4.243 | - | - | 2.026 | 7.050 |
| | | Cultura de Legalidad | - | - | 12.365 | - | 23.100 | - | 35.465 |
| | | Seguridad Vial | 460 | - | - | - | - | - | 460 |
| | **SUBTOTAL** | | **1.240** | **-** | **16.608** | **-** | **23.100** | **2.026** | **42.974** |
| | CULTURA DE PAZ Y CONVIVENCIA | Convivencia, Transformación de Conflictos y Construcción de Paz. Derechos Humanos y Derecho Internacional Humanitario | 460 | - | - | - | 600 | - | 1.060 |
| | **SUBTOTAL** | | **460** | **-** | **-** | **-** | **600** | **-** | **1.060** |
| **TOTAL EJE** | | | **1.700** | **-** | **16.608** | **-** | **23.700** | **2.026** | **44.034** |
| NARIÑO SOLIDARIO, INCLUYENTE Y GESTOR DE CAPACIDADES PARA EL BUEN VIVIR | SALUD PARA EL BUEN VIVIR | Aseguramiento en salud | - | - | - | - | - | 70.830 | 70.830 |
| | | Prestación del servicio de salud | 18.286 | 268.298 | 28.851 | - | - | 63.567 | 379.002 |
| | | Promoción Social | - | - | - | - | - | 9.521 | 9.521 |
| | | Gestión del riesgo en salud | - | - | - | - | - | 488 | 488 |
| | | Salud Pública | - | - | - | - | - | 25.271 | 25.271 |
| | | Riesgos Profesionales | - | - | - | - | - | 1.090 | 1.090 |
| | | Fortalecimiento Institucional | - | - | - | - | - | 28.540 | 28.540 |
| | **SUBTOTAL** | | **18.286** | **268.298** | **28.851** | **-** | **-** | **199.308** | **514.743** |
| | SISTEMA DE EDUCACION REGIONAL NARIÑENSE "S.E.R. NARIÑENSE" | Calidad y Pertinencia | 6.095 | - | 8.243 | 1.494 | - | - | 15.833 |
| | | Cobertura | 4.500 | 1.599.257 | 35.034 | - | - | - | 1.638.791 |
| | | Desarrollo y Fortalecimiento Institucional | 9.853 | - | - | - | - | - | 9.853 |
| | **SUBTOTAL** | | **20.448** | **1.599.257** | **43.277** | **1.494** | **-** | **-** | **1.664.477** |

| | | | | | | | | | |
|---|---|---|---|---|---|---|---|---|---|
| NARIÑO SOLIDARIO, INCLUYENTE Y GESTOR DE CAPACIDADES PARA EL BUEN VIVIR | INCLUSIÓN SOCIAL DE GRUPOS POBLACIONALES | Primera Infancia, Infancia, Adolescencia y Juventud | 5.150 | - | - | - | 1.500 | - | 6.650 |
| | | Equidad entre los Géneros | 3.300 | - | - | - | 1.500 | - | 4.800 |
| | | Adulto Mayor | 2.790 | - | - | - | - | - | 2.790 |
| | | Población en Situación de Discapacidad | 2.800 | - | - | 339 | - | - | 3.139 |
| | **SUBTOTAL** | | **14.040** | **-** | **-** | **339** | **3.000** | **-** | **17.378** |
| | RESPETO Y PROMOCIÓN DE LOS DERECHOS DE LAS VICTIMAS DEL CONFLICTO ARMADO | Atención integral, reparación y restitución de tierras a víctimas del conflicto armado | 2.640 | - | 3.200 | - | 1.000 | - | 6.840 |
| | | Prevención a la Violación de los DDHH y Protección a Víctimas del Conflicto | 660 | - | 800 | - | 1.500 | - | 2.960 |
| | **SUBTOTAL** | | **3.300** | **-** | **4.000** | **-** | **2.500** | **-** | **9.800** |
| | DESARROLLO CON IDENTIDAD DE LOS GRUPOS ÉTNICOS | Pueblos Indígenas | 2.008 | - | 14.426 | - | - | - | 16.433 |
| | | Comunidades Afro Nariñenses | 2.008 | - | 14.426 | - | - | - | 16.433 |
| | **SUBTOTAL** | | **4.015** | **-** | **28.851** | **-** | **-** | **-** | **32.867** |
| | OPORTUNIDADES DE INGRESOS PARA LA INCLUSION SOCIAL | Trabajo e Ingresos con Prioridad en la Población con Menores Oportunidades | 1.440 | - | 4.122 | - | - | - | 5.562 |
| | **SUBTOTAL** | | **1.440** | **-** | **4.122** | **-** | **-** | **-** | **5.562** |
| | VIVIENDA DIGNA | Construcción y mejoramiento de vivienda | 1.360 | - | 24.730 | - | - | - | 26.090 |
| | **SUBTOTAL** | | **1.360** | **-** | **24.730** | **-** | **-** | **-** | **26.090** |
| | INFRAESTRUCTURA, DOTACIÓN, FORMACION, APOYO, INCENTIVOS Y ASISTENCIA TÉCNICA PARA LA INCLUSIÓN SOCIAL | Infraestructura, Dotación Formación, Apoyo, Incentivos y Asistencia Técnica para la Inclusión Social | 29.566 | - | - | - | - | - | 29.566 |
| | **SUBTOTAL** | | **29.566** | **-** | **-** | **-** | **-** | **-** | **29.566** |
| **TOTAL EJE** | | | **92.455** | **1.867.555** | **133.831** | **1.833** | **5.500** | **199.308** | **2.300.481** |
| NARIÑO SOSTENIBLE | SOSTENIBILIDAD DE LA BIODIVERSIDAD Y LOS RECURSOS NATURALES | Conservación, Preservación y Uso Sostenible de la Biodiversidad y de los Recursos Naturales | 4.796 | - | 10.304 | - | - | - | 15.100 |
| | | Gestión Ambiental Urbana y Rural | 460 | - | - | - | 1.000 | - | 1.460 |
| | **SUBTOTAL** | | **5.256** | **-** | **10.304** | **-** | **1.000** | **-** | **16.560** |

| | | | | | | | | | |
|---|---|---|---|---|---|---|---|---|---|
| NARIÑO SOSTENIBLE | PLANIFICACIÓN DE CUENCAS HIDROGRAFICAS Y ORDENAMIENTO TERRITORIAL. GESTION INTEGRAL DEL RECURSO HÍDRICO. GESTIÒN DEL RIESGO Y ADAPTACIÓN AL CAMBIO CLIMATICO | Planificación de las Cuencas y Ordenamiento Territorial | 460 | - | 3.810 | - | - | - | 4.270 |
| | | Gestión Integral del Recurso Hídrico | - | 36.349 | 6.494 | 19.813 | - | - | 62.656 |
| | | Gestión del Riesgo y Adaptación al Cambio Climático | 2.130 | - | 4.122 | - | 15.400 | - | 21.652 |
| | **SUBTOTAL** | | **2.590** | **36.349** | **14.426** | **19.813** | **15.400** | **-** | **88.577** |
| **TOTAL EJE** | | | **7.846** | **36.349** | **24.730** | **19.813** | **16.400** | **-** | **105.137** |
| NARIÑO PRODUCTIVO Y COMPETITIVO | CIENCIA, TECNOLOGÍA E INNOVACIÓN | Formación del Talento Humano | - | - | 28.953 | - | - | - | 28.953 |
| | | Tecnologías de la Información y la Comunicación | - | - | 41.200 | - | - | - | 41.200 |
| | | Investigación Aplicada | - | - | 62.795 | - | - | - | 62.795 |
| | | Centros de Investigación e Innovación para el Desarrollo Regional | - | - | 57.655 | - | - | - | 57.655 |
| | **SUBTOTAL** | | **-** | **-** | **190.603** | **-** | **-** | **-** | **190.603** |
| | DESARROLLO PRODUCTIVO | Seguridad Alimentaría, Desarrollo Rural y Transformación Productiva con Enfasís en Agroindustria y Pesca | 4.271 | - | 28.851 | - | - | - | 33.122 |
| | | Minería Sostenible y Producción Energética | 460 | - | 4.122 | - | - | - | 4.582 |
| | | Turismo, Artesanías, Comercio y Servicios | 460 | - | 6.405 | - | 800 | - | 7.665 |
| | **SUBTOTAL** | | **5.191** | **-** | **39.378** | **-** | **800** | **-** | **45.369** |
| | COMPETITIVIDAD | Fortalecimiento Institucional para la Competitividad | 610 | - | - | - | - | - | 610 |
| | | Infraestructura Física, Social y de Conectividad | 11.157 | - | 150.439 | - | 5.400 | - | 166.996 |
| | **SUBTOTAL** | | **11.767** | **-** | **150.439** | **-** | **5.400** | **-** | **167.606** |
| **TOTAL EJE** | | | **16.958** | **-** | **380.420** | **-** | **6.200** | **-** | **403.577** |

| | | | | | | | | | |
|---|---|---|---|---|---|---|---|---|---|
| NARIÑO CULTURAL Y DEPORTIVO | CREER Y CREAR | Institucionalidad y Organización Cultural | 418 | - | - | - | - | - | 418 |
| | | Ident., Patrimonio e Investigación | 4.602 | - | - | 5.572 | - | - | 10.174 |
| | | Creatividad y Formación | 418 | - | - | - | - | - | 418 |
| | | Bienestar y Promoción de Artistas, Creadores y Gestores | 2.511 | - | - | - | - | - | 2.511 |
| | | Emprendimiento Cultural y Asociatividad | 418 | - | - | - | - | - | 418 |
| | **SUBTOTAL** | | **8.367** | - | - | **5.572** | - | - | **13.939** |
| | RECREACION, DEPORTE Y ACTIVIDAD FÍSICA | Educación Física, Actividad Física, Recreación y Deporte | 7.300 | - | - | 5.572 | 1.000 | - | 13.872 |
| | | Infraestructura para Recreación y Deporte | 1.255 | - | - | - | - | - | 1.255 |
| | **SUBTOTAL** | | **8.555** | - | - | **5.572** | **1.000** | - | **15.127** |
| **TOTAL EJE** | | | **16.922** | - | - | **11.143** | **1.000** | - | **29.065** |
| NARIÑO GOBERNABLE | DESARROLLO INSTITUCIONAL | Modernización y Fortalecimiento Institucional | 6.030 | - | - | - | - | - | 6.030 |
| | | Transparencia y Buenas Prácticas Administrativas | 930 | - | - | - | - | - | 930 |
| | | Finanzas Sanas | **55.584** | - | **68.963** | - | - | - | **124.547** |
| | **SUBTOTAL** | | **62.545** | - | **68.963** | - | - | - | **131.508** |
| | FORTALECIMIENTO DE LA PARTICIPACION CIUDADANA Y CONTROL SOCIAL | Fortalecimiento de la Participación Ciudadana en los Procesos de la Planificación, Presupuestación y Control de lo Público | 1.110 | - | - | - | 300 | - | 1.410 |
| | | Fortalecimiento de Organizaciones Sociales y Comunales | 1.110 | - | - | - | 300 | - | 1.410 |
| | **SUBTOTAL** | | **2.220** | - | - | - | **600** | - | **2.820** |
| **TOTAL EJE** | | | **64.765** | - | **68.963** | - | **600** | - | **134.328** |
| NARIÑO UNIDO, INTEGRADO AL PAÍS Y EN HERMANDAD CON EL ECUADOR Y OTROS PUEBLOS DEL MUNDO | COHESION INTERNA, CONVERGENCIA REGIONAL, INTEGRACIÓN NACIONAL Y HERMANDAD CON EL ECUADOR Y OTROS PUEBLOS DEL MUNDO | Cohesión Interna, Convergencia Regional e Integración Nacional | 415 | - | - | - | 1.700 | - | 2.115 |
| | | Hermandad con el Ecuador y Otros Pueblos del Mundo | 415 | - | - | - | 1.900 | - | 2.315 |
| | **SUBTOTAL** | | **830** | - | - | - | **3.600** | - | **4.430** |
| **TOTAL EJE** | | | **830** | - | - | - | **3.600** | - | **4.430** |
| **TOTAL INVERSIÓN** | | | **201.475** | **1.903.904** | **624.551** | **32.788** | **57.000** | **201.334** | **3.021.053** |

**Tirapuentes - Región del Piedemonte Costero**
Foto: Cristian Florez Pai

# IV. Mecanismos de Ejecución, Evaluación y Seguimiento

*El Plan de Desarrollo 2012-2015 "Nariño Mejor" se formula desde un enfoque diferencial poblacional y territorial y en un contexto en el cual existen nuevas normas y políticas públicas que deben ser incorporadas. Por ello se demanda de nuevos mecanismos que posibiliten una eficiente y racional ejecución y transparentes instrumentos de seguimiento y evaluación.*

## Ejecución

El enfoque territorial de este Plan de Desarrollo agrupa a los 64 municipios del departamento en 13 subregiones y no en las cinco conocidas. Ello permitió en primera instancia la formulación de un diagnóstico que refleja más cercanamente las necesidades y potencialidades de cada una de ellas y de los municipios que las conforman. También posibilitó un ejercicio de concertación participativa de prioridades subregionales, que guían la apuesta sustancial del Plan, por un desarrollo que consulta las prioridades estructurales de cada una de las subregiones. En la misma lógica del enfoque subregional, la perspectiva poblacional del Plan de Desarrollo permite el reconocimiento de las desigualdades en oportunidades de desarrollo entre los distintos grupos poblacionales.

En este marco, la ejecución del Plan de Desarrollo deberá responder porque las metas definidas y los proyectos priorizados se hagan efectivos, contando para ello con una estructura administrativa descentralizada que viabilice una ejecución eficiente y transparente. Otro factor importante es la articulación y coordinación entre los niveles de gobierno nacional, departamental y municipal que logre la armonización de los recursos humanos, financieros y logísticos en torno a propósitos comunes de desarrollo. En este sentido y con esos fines se promoverán las alianzas público-privadas que establecen un marco legal de cooperación entre organizaciones e instituciones públicas y privadas con el fin de desarrollar proyectos que permitan, entre otras cosas, contribuir a la superación de la pobreza y promoción de la equidad, y generación de proyectos productivos y de servicios que desarrollen las potencialidades de la región con la confluencia de un capital privado que preferencialmente se buscará que sea nariñense.

También el departamento viene trabajando junto al DNP en el diseño de un nuevo contrato social nación-departamento a través de la firma de un Contratos Plan (Dec. 819 de 2012), que pretende definir un acuerdo de voluntades que sirven como herramienta de coordinación interinstitucional entre diferentes niveles de gobierno, para realizar y cofinanciar proyectos estratégicos de desarrollo territorial con proyección a mediano y lar-go plazo, los que se sustentan en la suscripción de acuerdos y compromisos entre el gobierno nacional y las entidades territoriales, las que permitirán a Nariño la formulación, gestión y ejecución de proyectos estratégicos en áreas y sectores claves para el desarrollo.

Ante la necesidad de mejorar una cultura de proyectos que viabilice la ejecución del Plan, en él se propone el fortalecimiento de los Bancos de Proyectos tanto departamental como municipales y por supuesto, la generación de capacidades locales para la formulación y gestión de proyectos, de acuerdo a la normatividad vigente para inversiones con destinación específica como cultura y deporte o con priorización en sectores como educación y salud o relacionados con leyes o políticas públicas para sectores poblacionales, financiados con recursos del SGR, los cuales deben presentar las siguientes características: concordancia con el Plan Nacional de Desarrollo y articulación con los planes y

políticas nacionales y de las entidades territoriales; pertinencia, entendida como la oportunidad y conveniencia de formular los proyectos; viabilidad; sostenibilidad, operación y funcionamiento asegurado financieramente el impacto y contribución con las metas locales de la entidad territorial.

De igual manera el funcionamiento del Banco de Programas y Proyectos de Inversión del Sistema General de Regalías (Decreto Ley 4923 de 2011), el cual será administrado por las Secretarias de Planeación del Departamento y seguirá las directrices, lineamientos y metodologías definida por el DNP y la Comisión Rectora del Sistema General de Regalías. Dichos proyectos deberán registrarse, para el caso de los Fondos de Ciencia Tecnología e Innovación, de Desarrollo Regional y de Compensación Regional, en el Banco de Programas y Proyectos de Inversión del Sistema General de Regalías que administra el Departamento Nacional de Planeación (DNP).

El Banco de Programas y Proyectos del Sistema General de Regalías Regional, como lo establece la norma, estará debidamente articulado e integrado al Banco de Programas y Proyectos Nacional y se constituyen en la herramienta de registro y disposición de proyectos de inversión considerados como viables de ser financiados con cargo a los recursos de regalías del Fondo de Compensación Regional y Fondo de Desarrollo Regional.

Le corresponderá al departamento también adelantar los ajustes de sus presupuestos según lo dispuesto por el artículo 96 del Decreto Ley 4923 de 2011. Los proyectos financiados por esta fuente de recursos serán registrados en el Banco de Programas y Proyectos de Inversión Territorial y aprobados por el respectivo Órgano Colegiado de Administración y Decisión OCAD.

Teniendo en cuenta que los proyectos susceptibles de financiamiento con cargo a los recursos de los Fondos de Ciencia, Tecnología e Innovación, de Desarrollo Regional, de Compensación Regional y las regalías directas y compensaciones, tendrá en cuenta la fase en la que se encuentre el proyecto, así:

**Perfil.** En esta fase se debe obtener información de origen secundario, documentos acerca de proyectos similares, que permita preparar y evaluar las alternativas del proyecto y calcular sus costos, beneficios e impacto en la región. Aquí también se debe analizar la viabilidad legal del proyecto. Esta información permitirá analizar costos, alternativas y tomar las decisiones de aplazar o descartar el proyecto. Pre factibilidad: en esta fase se evalúan los perfiles de proyectos considerados inicialmente viables, lo cual conlleva a realizar estudios más especializados que reduzcan dudas e incertidumbres. Estos estudios deben incluir al menos los efectos producidos por cambios en las variables relevantes del proyecto.

**Factibilidad.** esta fase permite definir detalladamente los aspectos técnicos de la solución planteada con el proyecto, para ello se analiza minuciosamente la alternativa recomendada en la etapa anterior, prestándole particular atención al tamaño óptimo del proyecto, su momento de implementación o puesta en marcha, su estructura de financiamiento, su organización administrativa, su cronograma y su plan de monitoreo.

Los Proyectos financiados por el SGR indican que cualquier persona puede formular proyectos y que su presentación la deben realizar las entidades territoriales, representantes de comunidades negras, afrocolombiana, raizal y palanquera o las comunidades indígenas; la viabilidad le corresponderá al Órgano Colegiado de Administración y Decisión OCAD, DNP, Colciencias. La priorización le corresponde al OCAD; la verificación de requisitos le corresponde al DNP cuando los proyectos sean financiados con el Fondo de Compensación Regional; a COLCIENCIAS para proyectos financiados con el Fondo de Ciencia, Tecnología e Innovación, los municipios que tengan proyectos financiados con asignaciones directas; la aprobación le corresponde al OCAD y la ejecución le corresponderá a la Entidad de Naturaleza Pública designada por OCAD.

El ciclo de los proyectos de inversión tiene en cuenta tres etapas: La primera, correspondiente a la etapa de viabilización y

registro en el Banco de Programas y Proyectos de inversión, la cual se surte a través de la formulación del proyectos de inversión; presentación; la verificación de requisitos y concepto de oportunidad, conveniencia y solidez; la viabilización; y registro en el Banco de Programas y Proyectos de inversión respectivo. La segunda, correspondiente a la etapa de priorización y aprobación; y una tercera etapa, correspondiente a la de ejecución, seguimiento, control y evaluación.

Una vez recibidos por parte de la secretaría técnica del Órgano Colegiado de Administración y Decisión OCAD, los conceptos de verificación de requisitos y de oportunidad, conveniencia y solidez, dicha instancia procederá a convocar a sus miembros para analizar y proceder a realizar la votación correspondiente.

La competencia del Órgano Colegiado de Administración y Decisión en la fase de viabilización y registro de proyectos se definirá atendiendo las siguientes reglas:

1. La identificación geográfica del proyecto, definida por la entidad territorial o conjunto de entidades territoriales en donde se identifiquen actividades específicas de intervención en el proyecto de inversión.
2. Fuentes con las cuales se busca ser financiado el proyecto de inversión. Cuando un proyecto de inversión disponga de diversas fuentes de financiamiento, prevalecerá la que ostente mayor preponderancia según el monto de cada una de ellas. En todo caso, los proyectos que requieran cofinanciación del Presupuesto General de la Nación serán viabilizados por el DNP.

Cuando el Órgano Colegiado de Administración y Decisión determine que un proyecto es viable, a través de la secretaría técnica del mismo se procederá a su registro en el Banco de Programas y Proyectos de Inversión, según el fondo a través del cual éste será financiado.

Corresponderá a la secretaría técnica de cada Órgano Colegiado de Administración y Decisión controlar la aprobación de proyectos y su concordancia con la disponibilidad de recursos certificada por el Ministerio de Hacienda y Crédito Público.

Este nuevo enfoque plantea al departamento retos importantes; el fortalecimiento para poder realizar pre inversiones y llevar proyectos hasta fase 3, lo que implicará que en una primera parte se dispongan de recursos prioritariamente para esta etapa. El establecimiento de una secretaría técnica que estudie desde la formulación de un perfil hasta la viabilización de proyectos y el fortalecimiento del Banco de Programas y Proyectos de Inversión Departamental – BPID, vinculado estratégicamente y con metodologías y procedimientos que respondan al querer del nuevo Sistema General de Regalías; así mismo, se hará necesario fortalecer a las diferentes subregiones con mecanismos de planificación, decisión y ejecución que permitan la agilidad y calidad en todas las etapas de un proyecto de inversión.

## Ejecución

El seguimiento y la evaluación al Plan de Desarrollo 2012-2015 parte del monitoreo al cumplimiento de los objetivos y metas consignadas en los programas y subprogramas del Plan que pretenden garantizar el mejoramiento de la calidad de vida de los y las nariñenses en el presente cuatrienio. En este sentido, la línea de base es el punto de partida que tiene la administración para medir el avance.

El seguimiento y evaluación al Plan de Desarrollo Departamental "Nariño Mejor" será responsabilidad de cada una de las dependencias de la administración central. En materia de salud, esta labor le corresponderá al Instituto Departamental de Salud de Nariño. Dicho seguimiento se centrará en la medición de los avances y logros en las metas de resultado y en las metas de producto por eje estratégico.

El seguimiento a las metas de resultado y de producto se apoyará en la plataforma web denominada SIGER, como un instrumento sistematizado de seguimiento a la gestión de la administración Departamental, que permitirá a la ciudadanía verificar en línea el cumplimiento de las metas fijadas en el Plan, en la siguiente plataforma: **http://siger.narino.gov.co/siger_home.php.** Considerando que actualmente, SIGER sólo recoge y presenta información sobre ejecución de metas de producto, esta plataforma será mejorada a fin de incorporar las metas de resultado, las cuales miden el desempeño de los efectos o cambios atribuibles a los programas y proyectos de inversión. En esta perspectiva, la plataforma SIGER deberá ser concebida como una estructura de carácter subregional y se deberá avanzar hasta la construcción del sistema de información regionalizado y poblacional para el departamento de Nariño.

A nivel interno, el sistema de evaluación propuesto facilitará un monitoreo periódico que posibilita detectar oportunamente el avance en el cumplimiento de las metas fijadas, de tal forma que permita analizar con los responsables directos o con el equipo de gobierno, los resultados y la toma oportuna de decisiones.

Para facilitar el seguimiento y evaluación del Plan de Desarrollo en el marco del enfoque subregional, las metas y el sistema de información de referencia de línea de base han sido subregionalizados con el propósito de reflejar en la ejecución del Plan, la realidad de las desigualdades en las distintas subregiones del departamento y las prioridades que ha definido esta administración en la búsqueda de la convergencia departamental. Para esto, y conforme a la ley, se formula un Plan Indicativo para el período de gobierno, en el cual, se plasmará el enfoque subregional y poblacional del Plan de Desarrollo.

Una vez elaborado el Plan Indicativo, este será armonizado con otros instrumentos de planificación como son los Planes de Acción y los Planes Operativos Anuales de Inversión (POAI). El primero elaborado anualmente por los responsables de la ejecución del Plan, definiendo de acuerdo a sus competencia y responsabilidades frente a los objetivos, programas, subprogramas y metas formuladas en el Plan de Desarrollo, las actividades o proyectos a ejecutar en cada una de las vigencias; y el segundo que es el instrumento de programación de la inversión anual, el cual corresponderá con las metas financieras señaladas en el Plan Plurianual de Inversiones, para que sea integrado al Presupuesto Anual, que es la estimación de ingresos y de gastos para cada vigencia fiscal, programado en el Plan Anual de Caja - PAC - que contribuye con la programación mensual de los montos máximos de gastos disponibles.

A nivel externo, el sistema permitirá, a quien esté interesado, consultar los compromisos contraídos por el Gobierno en el Plan de Desarrollo Departamental y los resultados alcanzados hasta la fecha de consulta, soportados en el avance de las metas. Así mismo, establecer contacto directo con los responsables del cumplimiento de las mismas, convirtiéndose así en una herramienta de transparencia en todos los actos de este gobierno, fortaleciendo la gobernabilidad y promoviendo la participación y el control ciudadano a la gestión pública en este cuatrienio 2012-2015.

El seguimiento y evaluación a las metas del Plan de Desarrollo se realizará en dos niveles: 1) seguimiento al cumplimiento de metas de producto, definidas como las meta físicas de las intervenciones, que se conciben para ser cumplidas en una vigencia fiscal, las cuales son objeto de seguimiento físico y financiero; y 2) seguimiento y evaluación a las metas de resultado, las cuales generan un beneficio en términos de efecto o impacto, que se construyen a nivel de programa o subprograma y conciben para ser cumplidas en los cuatro años de gobierno. La información del seguimiento y evaluación al Plan serán consignadas en matrices que recogen la información determinada en la parte estratégica del Plan de Desarrollo en cada eje estratégico.

Como resultado del seguimiento y evaluación, se realizarán los informes anuales de gestión y las rendiciones públicas de cuentas mediante audiencias públicas presénciales, información a través de los diferentes medios de comunicación, y dando cumplimiento

legal, se enviarán los informes a la Asamblea Departamental, organismos de control, grupos de interés público y comunidad en general. También se conformarán veedurías ciudadanas con capacidad de realizar control social y serán las garantes de que las obras se hagan con satisfacción para la comunidad. De igual forma, y de acuerdo a la Ley, el Consejo Departamental de Planeación contará con toda la disposición del gobierno departamental, para hacer su tarea de seguimiento y evaluación del Plan de Desarrollo.

Finalmente, el gobierno departamental convoca a un trabajo conjunto, bajo el principio de la integralidad y corresponsabilidad desde su autonomía, a la nación, departamento y alcaldías, con el acompañamiento de los congresistas de Nariño, la Asamblea Departamental, Concejos Municipales, Consejos Territoriales y Departamental de Planeación y la comunidad en general, para alcanzar el noble propósito de tener al final del cuatrienio, un Nariño Mejor.

**Artículo segundo:** Forman parte integral de la presente Ordenanza, los siguientes documentos: Anexo No. 1: Indicadores departamentales desagregados por subregiones; Anexo No. 2: Indicadores subregionales desagregados por municipios; Anexo No. 3: Compromisos concertados con las subregiones, las comunidades afro nariñenses y los pueblos indígenas, y Anexo No. 4: Plan Departamental de Salud.

**Artículo tercero:** La presente Ordenanza rige a partir de su sanción y publicación y estará vigente hasta la fecha en la cual el departamento adopte el Plan de Desarrollo para el periodo 2016-2019.

**PUBLÍQUESE Y CÚMPLASE.**

Dada en San Juan de Pasto, a los 28 días del mes de mayo de 2012.

**MARCO ROMÁN PALACIOS ENRÍQUEZ**
Presidente

**ÁLVARO SANTACRUZ VIZUETTE**
Secretario General

# Bibliografía

Agenda interna para la productividad y la competitividad. Documento Regional Nariño. Departamento Nacional de Planeación, junio de 2007.

Asociación para la investigación y desarrollo tecnológico agropecuario y agroindustrial. ASINDETEC. 2008.

Banco de la República. Documentos de Trabajo sobre Economía Regional. No. 87. Economía del Departamento De Nariño: Ruralidad y Aislamiento Geográfico. Joaquín Viloria de La Hoz. Marzo de 2007.

CASTELLS, Manuel. Desarrollo Endogénico Territorial. 1996.

CENSO DANE 2005.

Estrategia De Erradicación Autónoma – Era - De Cultivos De Uso Ilícito En Territorios Ancestrales Del Pacifico Sur. PCN 2009.

Estrategia de "Consolidación". Informe de Oficina en Washington para Asuntos Latinoamericanos (WOLA–por su sigla en inglés). 10 Jun. 2011.

FALS BORDA, Orlando. La región y más allá: Hacia la segunda Gran Colombia. En Colombia: Territorios, regiones y culturas: Academia de la Historia, 2004.

Informe del estado actual del conocimiento de la biodiversidad en el departamento de Nariño. 2010.

Informe del estado de la biodiversidad en el departamento de Nariño. (GAICA 2011.)

Informes e información del empalme. Gobernación de Nariño 2008-2011

Informes de gestión 2008-2011. Antonio Navarro Wolff, Gobernador de Nariño 2008-2011

KLIKSBERG, Bernardo. El rol del capital social y de la cultura en el proceso de desarrollo. En KLIKSBERG, Bernardo. Capital social y cultura: claves estratégicas para el desarrollo. Buenos Aires: Grafinor S.A., 2000.

ONG de Bogotá Asociación MINGA (Bogotá) el Instituto de Estudios para el Desarrollo y la Paz (INDEPAZ, Bogotá). Traducción de Manuel Gómez de GTP y Amanda Romero de Corporación Agencia Afrocolombiana Hileros, Proceso de Comunidades Negras. Pág 6.

Plan de Desarrollo Departamental: Adelante Nariño. Antonio Navarro Wolf, Gobernador de Nariño 2008 -2011.

Plan de Etnodesarrollo NARIÑO PACIFICO – PENP – ADELANTE NARIÑO 2008-2011.

Plan de Acción en Biodiversidad. 2006- 2030

Plan Departamental de Biodiversidad: Caracterización de las tierras rurales y su correlación con el desplazamiento forzado en Colombia. 2006-2030

Plan Regional de Competitividad de Nariño 2010 – 2032.

Programas de Gobierno Raúl Delgado Guerrero, Gobernador de Nariño 2012-2015

Programa de las Naciones Unidas Para el Desarrollo PNUD. 1994. Pág. 7.

Programa de las Naciones Unidas Para el Desarrollo PNUD. 2011.

SABOGAL TAMAYO, Julián. Modelo de Desarrollo Humano Multidimensional. Pasto, Diciembre de 2007. Pág. 301-303.

RAMIREZ, J. Juan Carlos. Parra P. Rafael Isidro. Escalafón de competitividad de los departamentos 2009. Serie y perspectivas No. 21.

ROSERO, Carlos.: Propuesta de política para el fortalecimiento étnico afrodescendiente. Gobernación de Nariño. 2012-2015.

Visión Nariño 2030. Gobernación de Nariño.

**Miranchurito**
Foto: Cristian Florez Pai

## Anexo N° 1

# INDICADORES DEPARTAMENTALES DESAGREGADOS POR SUBREGIONES

## INDICADORES DE BIENESTAR ( 2.005)

| SUBREGIÓN | NBI | ICV |
|---|---|---|
| SANQUIANGA | 81 | 46 |
| PACÍFICO SUR | 50 | 58 |
| TELEMBÍ | 76 | 49 |
| PIE DE MONTE COSTERO | 59 | 53 |
| EXPROVINCIA DE OBANDO | 40 | 67 |
| SABANA | 46 | 65 |
| ABADES | 61 | 56 |
| OCCIDENTE | 48 | 63 |
| CORDILLERA | 67 | 59 |
| CENTRO | 20 | 82 |
| JUANAMBÚ | 54 | 57 |
| GUAMBUYACO | 42 | 60 |
| RIO MAYO | 50 | 59 |
| **DEPARTAMENTO** | **43,79** | **69,25** |
| **COLOMBIA** | **27,78** | **79,5** |

Fuente: Dane 2005

## INDICADORES DE SALUD

| SUBREGIÓN | RAZÓN DE MORTALIDAD MATERNA (X 100.000 NV) | TASA DE MORTALIDAD INFANTIL < DE 1 AÑO ( X 1.000 NV ) 2009 | % DE EMBARAZO EN ADOLESCENTES 2009 |
|---|---|---|---|
| SANQUIANGA | 85 | 65 | 28 |
| PACÍFICO SUR | 114 | 54 | 27 |
| TELEMBÍ | 369 | 64 | 28 |
| PIE DE MONTE COSTERO | 0 | 71 | 24 |
| EXPROVINCIA DE OBANDO | 109 | 37 | 22 |
| SABANA | 256 | 35 | 24 |
| ABADES | 148 | 47 | 23 |
| OCCIDENTE | 0 | 36 | 23 |
| CORDILLERA | 0 | 45 | 28 |
| CENTRO | 91 | 45 | 24 |
| JUANAMBÚ | 0 | 42 | 25 |
| GUAMBUYACO | 0 | 42 | 25 |
| RIO MAYO | 212 | 42 | 25 |
| **DEPARTAMENTO** | **112** | **40,56** | **24,6** |
| **COLOMBIA 2009** | **72** | **20,13** | **19,5** |

Fuente: Instituto Departamental de Salud

## INDICADORES DE SERVICIOS PÚBLICOS

| SUBREGIONES | SERVICIOS PÚBLICOS 2011 | | | |
|---|---|---|---|---|
| | COBERTURA ACUEDUCTO | | COBERTURA ALCANTARILLADO | |
| | URBANO % | RURAL% | URBANO% | RURAL% |
| SANQUIANGA | 55 | 4,9 | 8 | 0,4 |
| PACÍFICO SUR | 60 | 7 | 14 | 16 |
| TELEMBÍ | 85 | 10 | 32 | 3 |
| PIE DE MONTE COSTERO | 96 | 36 | 79 | 8 |
| EXPROVINCIA DE OBANDO | 97 | 65 | 96 | 26 |
| SABANA | 99 | 78 | 92 | 10 |
| ABADES | 95 | 55 | 97 | 6 |
| OCCIDENTE | 100 | 94 | 97 | 20 |
| CORDILLERA | 99 | 67 | 81 | 24 |
| CENTRO | 100 | 90 | 99 | 34 |
| JUANAMBÚ | 98 | 75 | 87 | 12 |
| GUAMBUYACO | 99 | 67 | 93 | 10 |
| RIO MAYO | 99 | 89 | 94 | 13 |
| **DEPARTAMENTO** | **93,1** | **68,7** | **79,4** | **12,5** |
| **COLOMBIA 2010** | **97,6** | **72** | **92,9** | **69,6** |

Fuente: Secretaría de Planeación Departamental

## INDICADORES DE EDUCACIÓN

| MUNICIPIO | TASA DE COBERTURA NETA EN EDUCACIÓN - 2011 | | | |
|---|---|---|---|---|
| | PREESCOLAR | PRIMARIA | SECUNDARIA | MEDIA |
| SANQUIANGA | 24% | 76% | 20% | 5% |
| PACÍFICO SUR | 22% | 50% | 16% | 5% |
| TELEMBÍ | 35% | 84% | 25% | 6% |
| PIE DE MONTE COSTERO | 42% | 74% | 36% | 18% |
| EXPROVINCIA DE OBANDO | 58% | 91% | 70% | 43% |
| SABANA | 51% | 87% | 65% | 37% |
| ABADES | 18% | 36% | 22% | 12% |
| OCCIDENTE | 53% | 87% | 48% | 36% |
| CORDILLERA | 46% | 71% | 38% | 16% |
| CENTRO | 49% | 77% | 56% | 31% |
| JUANAMBÚ | 47% | 88% | 59% | 29% |
| GUAMBUYACO | 40% | 68% | 49% | 25% |
| RIO MAYO | 51% | 68% | 52% | 29% |
| **DEPARTAMENTO** | **41,06%** | **75,78%** | **44,16%** | **22,98%** |
| **COLOMBIA 2010** | **61,80%** | **89,70%** | **70,00%** | **41,60%** |

Fuente: Secretaría de Educación Departamental

## CALIDAD EDUCATIVA - PROMEDIO PRUEBAS SABER GRADOS 5° Y 9°

| SUBREGIÓN | Lenguaje grado 5° | Lenguaje grado 9° | Matemáticas grado 5° | Matemáticas grado 9° | Ciencias Naturales grado 5° | Ciencias Naturales grado 9° |
|---|---|---|---|---|---|---|
| SANQUIANGA | 264 | 252 | 246 | 212 | 286 | 265 |
| PACÍFICO SUR | 231 | 231 | 279 | 224 | 228 | 242 |
| PACÍFICO SUR - TUMACO | 245 | 241 | 267 | 238 | 243 | 248 |
| TELEMBÍ | 238 | 221 | 295 | 248 | 245 | 239 |
| PIE DE MONTE COSTERO | 296 | 284 | 300 | 276 | 301 | 291 |
| EX PROVINCIA DE OBANDO | 318 | 304 | 343 | 325 | 325 | 311 |
| SABANA | 280 | 300 | 303 | 307 | 291 | 297 |
| ABADES | 334 | 279 | 373 | 297 | 350 | 269 |
| OCCIDENTE | 307 | 308 | 307 | 319 | 305 | 311 |
| CORDILLERA | 284 | 286 | 339 | 318 | 301 | 294 |
| CENTRO | 291 | 293 | 330 | 291 | 301 | 312 |
| CENTRO - PASTO | 294 | 296 | 327 | 294 | 302 | 312 |
| JUANAMBÚ | 314 | 309 | 333 | 255 | 335 | 317 |
| RIO MAYO | 320 | 298 | 350 | 320 | 336 | 314 |
| GUAMBUYACO | 302 | 306 | 246 | 220 | 309 | 307 |
| **NACIONAL** | **301** | **301** | **301** | **302** | **301** | **301** |
| **NARIÑO NO CERTIFICADO** | **296** | **300** | **310** | **311** | **301** | **303** |
| **NARIÑO TOTAL** | **299** | **295** | **326** | **320** | **309** | **304** |

Fuente: Secretaría de Educación Departamental

## CALIDAD EDUCATIVA. PRUEBAS SABER GRADOS 11. ICFES

| REGIÓN | 2004 | 2005 | 2006 | 2007 | 2008 | 2009 | 2010 | 2011 |
|---|---|---|---|---|---|---|---|---|
| | Categoría | | | | | | | |
| SANQUIANGA | BAJO | INFERIOR | BAJO | BAJO | INFERIOR | INFERIOR | INFERIOR | INFERIOR |
| PACÍFICO SUR | BAJO | INFERIOR | INFERIOR | INFERIOR | INFERIOR | INFERIOR | INFERIOR | BAJO |
| PACÍFICO SUR - TUMACO | BAJO | INFERIOR | INFERIOR | INFERIOR | INFERIOR | INFERIOR | INFERIOR | BAJO |
| TELEMBÍ | INFERIOR | INFERIOR | INFERIOR | INFERIOR | BAJO | INFERIOR | INFERIOR | BAJO |
| PIE DE MONTE COSTERO | MEDIO | BAJO | MEDIO | BAJO | BAJO | MEDIO | MEDIO | BAJO |
| EX PROVINCIA DE OBANDO | MEDIO | MEDIO | MEDIO | MEDIO | MEDIO | MEDIO | MEDIO | MEDIO |
| SABANA | MEDIO | MEDIO | MEDIO | MEDIO | MEDIO | MEDIO | MEDIO | MEDIO |
| ABADES | MEDIO | BAJO | MEDIO | MEDIO | MEDIO | MEDIO | MEDIO | MEDIO |
| OCCIDENTE | MEDIO | MEDIO | ALTO | MEDIO | MEDIO | ALTO | MEDIO | ALTO |
| CORDILLERA | MEDIO | MEDIO | MEDIO | BAJO | MEDIO | MEDIO | MEDIO | MEDIO |
| CENTRO | MEDIO | MEDIO | MEDIO | MEDIO | MEDIO | ALTO | MEDIO | MEDIO |
| CENTRO - PASTO | MEDIO | MEDIO | MEDIO | MEDIO | MEDIO | ALTO | MEDIO | MEDIO |
| JUANAMBÚ | MEDIO | MEDIO | MEDIO | MEDIO | MEDIO | MEDIO | MEDIO | ALTO |
| RIO MAYO | MEDIO | MEDIO | MEDIO | MEDIO | MEDIO | MEDIO | MEDIO | MEDIO |
| GUAMBUYACO | MEDIO | MEDIO | ALTO | ALTO | ALTO | ALTO | MEDIO | MEDIO |
| **NARIÑO TOTAL** | **MEDIO** | **MEDIO** | **MEDIO** | **MEDIO** | **MEDIO** | **MEDIO** | **MEDIO** | **MEDIO** |
| **NARIÑO NO CERTIFICADO** | **MEDIO** | **MEDIO** | **MEDIO** | **MEDIO** | **MEDIO** | **MEDIO** | **MEDIO** | **MEDIO** |

Fuente: Secretaría de Educación Departamental

## VÍCTIMAS DEL DESPLAZAMIENTO FORZADO

| SUREGIÓN | No. DE PERSONAS RECEPTOR 2011 | % SUBREGIÓN | No. DE PERSONAS EXPULSOR 2011 | % SUBREGIÓN |
|---|---|---|---|---|
| OCCIDENTE | 4.122 | 2,3 | 1.376 | 0,68 |
| CORDILLERA | 16.555 | 9,24 | 28.699 | 14,28 |
| RIO MAYO | 1.648 | 0,92 | 4.001 | 1,99 |
| SANQUIANGA | 24.718 | 13,79 | 44.172 | 21,98 |
| PACÍFICO SUR | 46.242 | 25,8 | 60.346 | 30,03 |
| TELEMBÍ | 10.928 | 6,1 | 27.682 | 13,78 |
| PIE DE MONTE COSTERO | 3.604 | 2,01 | 4.744 | 2,36 |
| EX PROVINCIA DE OBANDO | 11.216 | 6,26 | 4.973 | 2,47 |
| SABANA | 766 | 0,43 | 529 | 0,26 |
| ABADES | 7.730 | 4,31 | 7.474 | 3,72 |
| GUAMBUYACO | 6.452 | 3,6 | 5.582 | 2,78 |
| JUANAMBÚ | 4.927 | 2,75 | 5.226 | 2,6 |
| CENTRO | 40.324 | 22,5 | 6.141 | 3,06 |
| TOTAL | 179.232 | | 200.951 | |

Fuente: Departamento para la Prosperidad Social.

**Loro Cabezirojo**
Foto: Cristian Florez Pai

## Anexo N° 2

# INDICADORES SUBREGIONALES DESAGREGADOS POR MUNICIPIOS

# Subregión Sanquianga

TABLA NO. 1
**INDICADORES GENERALES**

| MUNICIPIO | EXTENSIÓN | | POBLACIÓN - PROYECCIONES DANE 2011 | | | | | | POBLACIÓN POR ETNIAS 2005 | |
|---|---|---|---|---|---|---|---|---|---|---|
| | km | % DEPARTAMENTO | TOTAL POBLACIÓN Nº HABITANTES | TOTAL POBLACIÓN % DEPARTAMENTO | URBANA | RURAL | HOMBRE % | MUJER % | INDIGENA | AFRO |
| El Charco | 2.485 | 7,15 | 31.911 | 1,92 | 8.643 | 23.268 | 51 | 49 | 641 | 19.630 |
| Santa Bárbara | 1.232 | 3,54 | 14.993 | 0,90 | 2.831 | 12.162 | 52 | 48 | 158 | 7.606 |
| Olaya Herrera | 990 | 2,85 | 29.704 | 1,79 | 9.161 | 20.543 | 53 | 47 | 900 | 22.740 |
| La Tola | 459 | 1,32 | 10.682 | 0,64 | 7.728 | 2.954 | 52 | 48 | 51 | 8.283 |
| Mosquera | 678 | 1,95 | 14.423 | 0,87 | 4.895 | 9.528 | 51 | 49 | 28 | 8.906 |
| **Total Subregión** | **5.844** | **16,81** | **101.713** | **6,13** | **33.258** | **68.455** | **52** | **48** | **1.778** | **67.165** |
| **Departamento** | **34.772** | **100,00** | **1.660.087** | **100,00** | **799.449** | **860.638** | **50** | **50** | **170.714** | **270.433** |

Fuente: DANE 2005.

TABLA NO. 2
**INDICADORES EDUCACIÓN**

| MUNICIPIO | TASA ANALFABETISMO | COBERTURA DE EDUCACIÓN - 2011 | | | | | | | | Nº ALUMNOS / DOCENTES OFICIALES 2010 | Nº ALUMNOS CON CALIFICACIÓN ICFES DE MEDIA A SUPERIOR 2010 |
|---|---|---|---|---|---|---|---|---|---|---|---|
| | | PREESCOLAR | | PRIMARIA | | SECUNDARIA | | MEDIA | | | |
| | | TASA COBERTURA BRUTA | TASA COBERTURA NETA | TASA COBERTURA BRUTA | TASA COBERTURA NETA | TASA COBERTURA BRUTA | TASA COBERTURA NETA | TASA COBERTURA BRUTA | TASA COBERTURA NETA | | |
| El Charco | 22,67 | 53,20% | 28,99% | 164,32% | 93,10% | 50,96% | 24,68% | 17,13% | 5,77% | 36 | 31 |
| Santa Bárbara | 19,53 | 28,32% | 12,39% | 121,32% | 65,77% | 36,76% | 12,23% | 9,42% | 2,03% | 36 | 16 |
| Olaya Herrera | 17,85 | 64,71% | 34,21% | 180,17% | 92,75% | 55,05% | 18,65% | 22,34% | 4,38% | 40 | 8 |
| La Tola | -0,53 | 65,27% | 27,97% | 122,72% | 68,61% | 54,82% | 23,99% | 32,16% | 8,82% | 33 | 5 |
| Mosquera | 12,2 | 40,52% | 17,80% | 105,32% | 59,23% | 37,78% | 18,10% | 19,29% | 3,53% | 28 | 6 |
| **Promedio Subregión** | **14,34** | **50,40%** | **24,27%** | **138,77%** | **75,89%** | **47,07%** | **19,53%** | **20,07%** | **4,91%** | **35** | **66** |
| **Departamento** | **11,12** | **69,09%** | **41,06%** | **111,36%** | **75,78%** | **64,40%** | **44,16%** | **45,18%** | **22,98%** | **26** | **5588** |
| **NACION 2010** | **6.70** | **89,40%** | **61,80%** | **117,40%** | **89,70%** | **103,70%** | **70,80%** | **78,61%** | **41,60%** | | |

Fuente: Secretaría de Educación Departamental de Nariño.

TABLA NO. 3
## INDICADORES SALUD

| MUNICIPIO | % DE COBERTURA RÉGIMEN SUBSIDIADO 2011 | % DE COBERTURA RÉGIMEN CONTRIBUTIVO 2011 | RAZÓN DE MORTALIDAD MATERNA. (X 100.000 NV.) 2011 ODM | TASA DE MORTALIDAD INFANTIL < DE 1 AÑO ( X 1.000 NV ) 2009 ODM | COBERTURA VACUNA DPT 2011 ODM | COBERTURA VACUNA TRIPLE VIRAL 2011 ODM | % BAJO PESO AL NACER 2009 ODM | % DES NUTRICIÓN GLOBAL < 5 AÑOS 2011 ODM | % DES NUTRICIÓN CRÓNICA < 5 AÑOS 2011 ODM | % DE CONTROL PRENATAL 2009 ODM | % DE EMBARAZO EN ADOLESCENTES 2009 ODM | PREVALENCIA % DE VIH / SIDA POBLACIÓN 15 A 49 AÑOS 2011 ODM | NÚMERO DE MUERTE POR MALARIA 2011 ODM |
|---|---|---|---|---|---|---|---|---|---|---|---|---|---|
| El Charco | 73,02% | 3,00 | 218,21 | 65,11 | 72,4 | 80,1 | 9,28 | 12 | 22 | 69,4 | 28,5 | 0,013 | 0 |
| Santa Bárbara | 87,59% | 2,02 | 0 | 83,82 | 57,5 | 52,4 | 7,02 | 15 | 26 | 59,6 | 19,3 | 0,000 | 0 |
| Olaya Herrera | 75,19% | 2,68 | 0 | 55,54 | 96,0 | 83,7 | 5,88 | sd | sd | 50,8 | 27,6 | 0,014 | 0 |
| La Tola | 75,37% | 3,29 | 0 | 68,11 | 51,1 | 49,4 | 7,14 | 8 | 8 | 60,9 | 26,1 | 0,000 | 0 |
| Mosquera | 69,59% | 3,62 | 0 | 50,22 | 35,4 | 37,8 | 5,57 | 7 | 6 | 47,2 | 28,5 | 0,014 | 0 |
| **Total Subregión** | **76,15%** | **2,92%** | **85,52 (Tasa)** | **64,56 (Tasa)** | **62,5** | **60,7** | **7,0** | **10,5** | **15,5** | **57,6** | **26,0** | **0,0** | **0** |
| **Depto** | **89,77** | **16,5** | **112,5** | **40,56** | **68,23** | **71,7** | **8,7** | **10** | **16** | **77,2** | **24,6** | **0,1** | **1** |
| **NACION 2009** | | | | **20,13** | | | | | | | **19,5** | | |

Fuente: Instituto Departamental de Salud

TABLA NO. 4
## INDICADORES SERVICIOS PÚBLICOS

| 2011 | | | | | | | |
|---|---|---|---|---|---|---|---|
| MUNICIPIO | COBERTURA ACUEDUCTO | | ÍNDICE DE RIESGO DE CALIDAD DE AGUA - IRCA | | COBERTURA ALCANTARILLADO | | PRODUCCIÓN RESIDUOS SÓLIDOS (TM/AÑO) |
| | URBANO | RURAL | URBANO | RURAL | URBANO | RURAL | URBANO |
| El Charco | 90 | 0 | MEDIO | NO TIENE SISTEMAS | 0 | 0 | 2.177,8 |
| Santa Bárbara | 85 | 5 | MEDIO | INVIABLE | 0 | 0,6 | 693,5 |
| Olaya Herrera | 90 | 11,2 | ALTO | INVIABLE | 30 | 1,3 | 547,5 |
| La Tola | 0 | 0 | ALTO | NO TIENE SISTEMAS | 0 | 0,2 | 1.009,8 |
| Mosquera | 0 | 5 | ALTO | N.D | 0 | 0,1 | 657,0 |
| **Total Subregión** | **53** | **4,24** | | | **6** | **0,44** | **5.085,6** |
| **Departamento** | **93,1** | **68,7** | **MEDIO** | **ALTO** | **79,4** | **12,5** | **189.812,7** |
| **NACIÓN** | **97,6** | **72** | | | **92,9** | **69,6** | |

Fuente: Secretaría de Planeación departamental

TABLA NO. 5
## INDICADORES ECONÓMICOS Y OTROS

| MUNICIPIO | NECESIDADES BÁSICAS INSATISFECHAS (2005) | ÍNDICE CALIDAD DE VIDA (2005) | POBLACION DESPLAZADA (2011) | | | | Nº HOMICIDIOS 2011 | TASA DE HOMICIDIOS 2011 |
|---|---|---|---|---|---|---|---|---|
| | | | MUNICIPIO RECEPTORES | % | MUNICIPIOS EXPULSORES | % | | |
| El Charco | 81,00 | 42,34 | 706 | 3,60 | 1352 | 5,71 | 11 | 34,47 |
| Santa Bárbara | 100,00 | 47,64 | 172 | 0,88 | 318 | 1,34 | 1 | 6,6,7 |
| Olaya Herrera | 65,56 | 46,58 | 168 | 0,86 | 776 | 3,28 | 2 | 6,73 |
| La Tola | 91,46 | 49,75 | 28 | 0,14 | 164 | 0,69 | 0 | 0,00 |
| Mosquera | 84,32 | 45,5 | 48 | 0,24 | 143 | 0,60 | 3 | 20,80 |
| **Promedio Subregión** | **84,47** | **46,36** | **1122** | **1,14** | **2753** | **2,32** | **17** | **16,71** |
| **Departamento** | **43,79** | **69,25** | **19633** | **100,00** | **23693** | **100,00** | **579** | **34,88** |
| **NACIÓN** | **27,78** | **79,5** | | | | | | **31,65** |

Fuente: DANE 2005.
CIC Nariño. Policía Dpto. de Nariño
Departamento para la Prosperidad Social.

TABLA NO. 6
## INDICADORES AGROPECUARIOS

| MUNICIPIO | AGRÍCOLA 2011 | | | | | | PECUARIOS 2011 | | | | | | |
|---|---|---|---|---|---|---|---|---|---|---|---|---|---|
| | | | | | | | | | | Nº ESPECIES MENORES | | | |
| | ÁREA SEMBRADA EN CULTIVOS TRANSITORIOS ha | PRINCIPALES CULTIVOS TRANSITORIOS | ÁREA SEMBRADA EN CULTIVOS ANUALES ha | PRINCIPALES CULTIVOS ANUALES | ÁREA SEMBRADA EN CULTIVOS PERMANENTES ha | PRINCIPALES CULTIVOS PERMANENTES | ÁREA EN PASTOS ha | PRODUCCIÓN DE LECHE | Nº CABEZAS DE GANADO | GALLINAS | CUYES | CERDOS | OVINOS Y CAPRINOS |
| El Charco | 951,00 | Arroz, frijol, maíz | 261,00 | Papa, china, yuca | 13.993,00 | Banano, coco, plátano, palmito | 5.084,00 | 0,00 | 4.149,00 | 12.100,00 | 0,00 | 5.390,00 | 0,00 |
| Santa Bárbara | | | | | | | | | | | | | |
| Olaya Herrera | | | | | | | | | | | | | |
| La Tola | | | | | | | | | | | | | |
| Mosquera | | | | | | | | | | | | | |
| % | 1,35 | | 2,15 | | 11,77 | | 1,51 | 0,00 | 1,07 | 0,16 | 0,00 | 3,78 | 0,00 |
| Departamento | 70.384,30 | | 12.161,00 | | 118.901 | | 336.647 | 891.219 | 388.963 | 7.679.931 | 2.679.348 | 142.563 | 13.666 |

Fuente: Secretaría de Agricultura Departamental.

TABLA NO. 7
**ADJUDICACIÓN DE TIERRAS**

| 2011 | | | | | |
|---|---|---|---|---|---|
| MUNICIPIO | ÁREA DEL MUNICIPIO | ÁREA CON RESTRICCIÓN | % | ÁREA POTENCIALMENTE TITULABLE | % |
| El Charco | 251.429 | 246.731 | 98 | 4.698 | 2 |
| Santa Bárbara | 120.347 | 112.561 | 94 | 7.786 | 6 |
| Olaya Herrera | 100.222 | 98.808 | 99 | 1.414 | 1 |
| La Tola | 41.774 | 37.857 | 91 | 3.818 | 9 |
| Mosquera | 76.503 | 75.159 | 98 | 1.345 | 2 |
| Total Subregión | 590.275 | 571.116 | 95,82 | 19.061 | 4,13 |
| Departamento | 3.082.850 | 2.341.933 | 75,97 | 635.577 | 20,62 |

Fuente: Secretaría de Agricultura Departamental.

## Subregión Pacífico Sur

TABLA NO. 1
**INDICADORES GENERALES**

| MUNICIPIO | EXTENSIÓN | | POBLACIÓN - PROYECCIONES DANE 2011 | | | | | | POBLACIÓN POR ÉTNIAS 2005 | |
|---|---|---|---|---|---|---|---|---|---|---|
| | km | % DEPARTAMENTO | TOTAL POBLACIÓ N Nº HABITANTES | % DEPARTAMENTO | URBANA | RURAL | HOMBRE % | MUJER % | INDIGENA | AFRO |
| Frco. Pizarro | 956 | 2,75 | 13.313 | 0,80 | 6.486 | 6.827 | 54 | 46 | 42 | 10.069 |
| Tumaco | 3.778 | 10,87 | 183.006 | 11,02 | 100.261 | 82.745 | 50 | 50 | 7.419 | 129.427 |
| Total Subregión | 4.734 | 13,61 | 196.319 | 11,83 | 106.747 | 89.572 | 50 | 50 | 7.461 | 139.496 |
| Departamento | 34.772 | 100,00 | 1.660.087 | 100,00 | 799.449 | 860.638 | 50 | 50 | 155.199 | 270.433 |

Fuente: DANE 2005.

TABLA NO. 2
**INDICADORES EDUCACIÓN**

| MUNICIPIO | TASA ANALFABETISMO | COBERTURA DE EDUCACIÓN - 2011 | | | | | | | | Nº ALUMNOS / DOCENTES OFICIALES 2010 | Nº ALUMNOS CON CALIFICACIÓN ICFES DE MEDIA A SUPERIOR 2010 |
|---|---|---|---|---|---|---|---|---|---|---|---|
| | | PREESCOLAR | | PRIMARIA | | SECUNDARIA | | MEDIA | | | |
| | | TASA COBERTURA BRUTA | TASA COBERTURA NETA | TASA COBERTURA BRUTA | TASA COBERTURA NETA | TASA COBERTURA BRUTA | TASA COBERTURA NETA | TASA COBERTURA BRUTA | TASA COBERTURA NETA | | |
| Frco. Pizarro | 20,69 | 42,66% | 21,75% | 88,15% | 50,17% | 33,48% | 15,69% | 15,08% | 4,60% | 27 | 1 |
| Tumaco | ND | 85,4% | 56,4% | 143,1% | 98,9% | 91,4% | 54,5% | 28,7% | 12,3% | 30 | 269 |
| Total Subregión | 20,69 | 64,03% | 39,08% | 115,62% | 74,54% | 62,44% | 35,10% | 21,89% | 8,45% | 29 | 270 |
| Departamento | 11,12 | 69,09% | 41,06% | 111,36% | 75,78% | 64,40% | 44,16% | 45,18% | 22,98% | 26 | 5588 |
| NACION 2010 | 6.70 | 89,40% | 61,80% | 117,40% | 89,70% | 103,70% | 70,80% | 78,61% | 41,60% | | |

Fuente: Secretaría de Educación Departamental de Nariño.

TABLA NO. 3
INDICADORES SALUD

| MUNICIPIO | % DE COBERTURA RÉGIMEN SUBSIDIADO 2011 | % DE COBERTURA RÉGIMEN CONTRIBUTIVO 2011 | RAZON DE MORTALIDAD MATERNA. ( X 100.000 NV. ) 2011 ODM | TASA DE MORTALIDAD INFANTIL < DE 1 AÑO ( X 1.000 NV ) 2009 ODM | COBERTURA VACUNA DPT 2011 ODM | COBERTURA VACUNA TRIPLE VIRAL 2011 ODM | % BAJO PESO AL NACER 2009 ODM | % DESNUTRICIÓN GLOBAL < 5 AÑOS 2011 ODM | % DESNUTRICIÓN CRONICA < 5 AÑOS 2011 ODM | % DE CONTROL PRENATAL 2009 ODM | % DE EMBARAZO EN ADOLESCENTES 2009 ODM | PREVALENCIA % DE VIH / SIDA POBLACIÓN 15 A 49 AÑOS 2011 ODM | NUMERO DE MUERTES POR MALARIA 2011 ODM |
|---|---|---|---|---|---|---|---|---|---|---|---|---|---|
| Frco. Pizarro | 76,12% | 1,45 | 0 | 49,85 | 34,6 | 51,4 | 14,2 | 10 | 6 | 54,9 | 28,1 | 0,047 | 0 |
| Tumaco | 84,59% | 17,28 | 121,3 | 58,05 | 84,8 | 94,2 | 7,61 | 11 | 12 | 61,5 | 26,5 | 0,193 | 1 |
| Promedio Subregión | 80,35% | 9,37% | 114,42 (Tasa) | 53,95 (Tasa) | 59,7 | 72,8 | 10,905 | 10,5 | 9 | 58,2 | 27,3 | 0,12 | 1 |
| Depto | 89,77 | 16,5 | 112,5 | 40,56 | 68,23 | 71,7 | 8,7 | 10 | 16 | 77,2 | 24,6 | 0,1 | 1 |
| NACIÓN 2009 | | | | 20,13 | | | | | | | 19,5 | | |

Fuente: Instituto Departamental de Salud

TABLA NO. 4
INDICADORES SERVICIOS PÚBLICOS

| 2011 | | | | | | | |
|---|---|---|---|---|---|---|---|
| MUNICIPIO | COBERTURA ACUEDUCTO | | ÍNDICE DE RIESGO DE CALIDAD DE AGUA - IRCA | | COBERTURA ALCANTARILLADO | | PRODUCCIÓN RESIDUOS SÓLIDOS (TM/AÑO) |
| | URBANO | RURAL | URBANO | RURAL | URBANO | RURAL | URBANO |
| Frco. Pizarro | 79,7 | 15,5 | ALTO | N.D | 0 | 1,6 | 876,0 |
| Tumaco | 59 | 6 | ALTO | ALTO | 15 | 17,1 | 28.737,7 |
| Promedio Subregión | 69,35 | 10,75 | | | 7,5 | 9,35 | 29.613,7 |
| Departamento | 93,1 | 68,7 | MEDIO | ALTO | 79,4 | 12,5 | 189.812,7 |
| NACIÓN | 97,6 | 72 | | | 92,9 | 69,6 | |

Fuente: Secretaría de Planeación departamental

TABLA NO. 5
INDICADORES ECONÓMICOS Y OTROS

| MUNICIPIO | NECESIDADES BÁSICAS INSATISFECHAS (2005) | ÍNDICE CALIDAD DE VIDA (2005) | POBLACIÓN DESPLAZADA (2011) | | | | Nº DE HOMICIDIOS 2011 | TASA DE HOMICIDIOS 2011 |
|---|---|---|---|---|---|---|---|---|
| | | | MUNICIPIOS RECEPTORES | % | MUNICIPIOS EXPULSORES | % | | |
| Frco. Pizarro | 71,31 | 50,89 | 22 | 0,11 | 201 | 0,85 | 6 | 45,07 |
| Tumaco | 48,70 | 58,30 | 10347 | 52,70 | 11635 | 49,11 | 220 | 120,21 |
| Total Subregión | 60,01 | 54,60 | 10369 | 26,41 | 11836 | 24,98 | 226 | 115,12 |
| Departamento | 43,79 | 69,25 | 19633 | 100,00 | 23693 | 100,00 | 579 | 34,88 |
| NACIÓN | 27,78 | 79,5 | | | | | | 31,65 |

Fuente: DANE 2005.
CIC Nariño. Policía Dpto. de Nariño
Departamento para la Prosperidad Social.

TABLA NO. 6
## INDICADORES AGROPECUARIOS

| 2011 | | | | | | | | | | | | | |
|---|---|---|---|---|---|---|---|---|---|---|---|---|---|
| MUNICIPIO | AGRÍCOLA | | | | | | PECUARIOS | | | | | | |
| | | | | | | | | | | Nº INVENTARIOS ESPECIES MENORES | | | |
| | ÁREA SEMBRADAEN CULTIVOS TRANSITORIOS ha | PRINCIPALES CULTIVOS TRANSITORIOS | ÁREA SEMBRADA EN CULTIVOS ANUALES ha | PRINCIPALES CULTIVOS ANUALES | ÁREA SEMBRADA EN CULTIVOS PERMANENTES ha | PRINCIPALES CULTIVOS PERMANENTES | ÁREA EN PASTOS ha | PRODUCCIÓN DE LECHE | Nº CABEZAS DE GANADO | GALLINAS | CUYES | CERDOS | OVINOS Y CAPRINOS |
| Frco. Pizarro<br>Tumaco | 310,00 | Arroz, frijol, maíz | 330,00 | Yuca | 47.213,00 | Banano. Coco, plátano, palmito | 11.502,00 | 720,00 | 8.426,00 | 6.400,00 | 30.200,00 | 2.800,00 | 350,00 |
| % | 0,44 | | 2,71 | | 39,71 | | 3,42 | 0,08 | 2,17 | 0,08 | 1,13 | 1,96 | 2,56 |
| Depto | 70.384,30 | | 12.161,00 | | 118.901 | | 336.647 | 891.219 | 388.963 | 7.679.931 | 2.679.348 | 142.563 | 13.666 |

Fuente: Secretaría de Agricultura Departamental.

TABLA NO. 7
## ADJUDICACIÓN DE TIERRAS

| 2011 | | | | | |
|---|---|---|---|---|---|
| MUNICIPIO | ÁREA DEL MUNICIPIO | ÁREA CON RESTRICCIÓN | % | ÁREA POTENCIALMENTE TITULABLE | % |
| Frco. Pizarro | 52.723 | 49.066 | 93 | 3.658 | 7 |
| Tumaco | 363.519 | 268.659 | 74 | 94.860 | 26 |
| Total Subregión | 416.242 | 317.725 | 76,33 | 98.518 | 23,67 |
| Departamento | 3.082.850 | 2.341.933 | 75,97 | 635577 | 20,62 |

Fuente: Secretaría de Agricultura Departamental.

# Subregión Telembí

TABLA NO. 1
## INDICADORES GENERALES

| MUNICIPIO | EXTENSIÓN | | POBLACIÓN - PROYECCIONES DANE 2011 | | | | | | POBLACIÓN POR ETNIAS 2005 | |
|---|---|---|---|---|---|---|---|---|---|---|
| | km | % DEPARTAMENTO | TOTAL POBLACIÓN Nº HABITANTES | TOTAL POBLACIÓN % DEPARTAMENTO | URBANA | RURAL | HOMBRE % | MUJER % | INDÍGENA | AFRODESCENDIENTE |
| Barbacoas | 1.875 | 5,39 | 34.627 | 2,09 | 14.423 | 20.204 | 51 | 49 | 4.468 | 23125 |
| Magüí Payán | 2.989 | 8,60 | 19.822 | 1,19 | 4.014 | 15.808 | 54 | 46 | 26 | 11827 |
| Roberto Payán | 1.342 | 3,86 | 20.132 | 1,21 | 1.060 | 19.072 | 52 | 48 | 706 | 13204 |
| Total Subregión | 6.206 | 17,85 | 74.581 | 4,49 | 19.497 | 55.084 | 52 | 48 | 5.200 | 48156 |
| Departamento | 34.772 | 100,00 | 1.660.087 | 100 | 799.449 | 860.638 | 50 | 50 | 170.714 | 270.433 |

Fuente: DANE 2005.

TABLA NO. 2
## INDICADORES EDUCACIÓN

| MUNICIPIO | TASA ANALFABETISMO | COBERTURA DE EDUCACIÓN - 2011 | | | | | | | | Nº ALUMNOS / DOCENTES OFICIALES 2010 | Nº ALUMNOS CON CALIFICACIÓN ICFES DE MEDIA A SUPERIOR 2010 |
|---|---|---|---|---|---|---|---|---|---|---|---|
| | | PREESCOLAR | | PRIMARIA | | SECUNDARIA | | MEDIA | | | |
| | | TASA COBERTURA BRUTA | TASA COBERTURA NETA | TASA COBERTURA BRUTA | TASA COBERTURA NETA | TASA COBERTURA BRUTA | TASA COBERTURA NETA | TASA COBERTURA BRUTA | TASA COBERTURA NETA | | |
| Barbacoas | 20,21 | 95,89% | 49,33% | 202,99% | 106,06% | 83,88% | 42,37% | 53,57% | 10,99% | 36 | 16 |
| Magüí Payán | 25,29 | 38,93% | 23,47% | 120,40% | 63,57% | 31,74% | 14,13% | 13,04% | 3,61% | 36 | 9 |
| Roberto Payán | 32,26 | 57,50% | 32,55% | 165,37% | 81,00% | 37,00% | 18,24% | 11,12% | 2,96% | 42 | 1 |
| Promedio Subregión | 25,92 | 64,11% | 35,12% | 162,92% | 83,54% | 50,87% | 24,91% | 25,91% | 5,85% | 38 | 26 |
| Departamento | 11,12 | 69,09% | 41,06% | 111,36% | 75,78% | 64,40% | 44,16% | 45,18% | 22,98% | 26 | 5588 |
| NACIÓN 2010 | 6.70 | 89,40% | 61,80% | 117,40% | 89,70% | 103,70% | 70,80% | 78,61% | 41,60% | | |

Fuente: Secretaría de Educación Departamental de Nariño.

TABLA NO. 3
## INDICADORES SALUD

| MUNICIPIO | % DE COBERTURA RÉGIMEN SUBSIDIADO 2011 | % DE COBERTURA RÉGIMEN CONTRIBUTIVO 2011 | RAZON DE MORTALIDAD MATERNA. (X 100.000 NV. ) 2011 ODM | TASA DE MORTALIDAD INFANTIL < DE 1 AÑO ( X 1.000 NV ) 2009 ODM | COBERTURA VACUNA DPT 2011 ODM | COBERTURA VACUNA TRIPLE VIRAL 2011 ODM | % BAJO PESO AL NACER 2009 ODM | % DESNUTRICIÓN GLOBAL < 5 AÑOS 2011 ODM | % DESNUTRICIÓN CRÓNICA < 5 AÑOS 2011 ODM | % DE CONTROL PRENATAL 2009 ODM | % DE EMBARAZO EN ADOLESCENTES 2009 ODM | PREVALENCIA % DE VIH / SIDA POBLACIÓN 15 A 49 AÑOS 2011 ODM | NÚMERO DE MUERTE POR MALARIA 2011 ODM |
|---|---|---|---|---|---|---|---|---|---|---|---|---|---|
| Barbacoas | 84,43% | 5,32 | 0 | 53,57 | 66,1 | 84,0 | 9,9 | sd | sd | 58,4 | 27,4 | 0,143 | 0 |
| Magüí Payán | 74,14% | 0,36 | 947,18 | 66,43 | 48,4 | 59,1 | 3,25 | 15 | 15 | 49,1 | 29,8 | 0,063 | 0 |
| Roberto Payán | 69,78% | 0,6 | 1760,98 | 73,0 | 55,8 | 70,2 | 6,13 | 19 | 19 | 49,5 | 29,1 | 0,010 | 0 |
| Promedio Subregión | 76,12% | 2,09% | 395,89 (Tasa) | 64,33 (Tasa) | 56,8 | 71,1 | 6,4 | 17,0 | 17,0 | 52,3 | 28,8 | 0,072 | 0 |
| Depto | 89,77 | 16,5 | 112,5 | 40,56 | 68,23 | 71,7 | 8,7 | 10 | 16 | 77,2 | 24,6 | 0,1 | 1 |
| NACIÓN 2009 | | | | 20,13 | | | | | | | 19,5 | | |

Fuente: Instituto Departamental de Salud

## TABLA NO. 4
## INDICADORES SERVICIOS PÚBLICOS

| MUNICIPIO | COBERTURA ACUEDUCTO | | ÍNDICE DE RIESGO DE CALIDAD DE AGUA - IRCA | | COBERTURA ALCANTARILLADO | | PRODUCCIÓN RESIDUOS SÓLIDOS |
|---|---|---|---|---|---|---|---|
| | URBANO | RURAL | URBANO | RURAL | URBANO | RURAL | URBANO |
| Barbacoas | 85 | 28 | ALTO | ALTO | 17,5 | 2,1 | 2.409,0 |
| Magüí Payán | 81,3 | 0 | ALTO | NO TIENE SISTEMAS | 90 | 1,7 | 547,5 |
| Roberto Payán | 94,9 | 0 | BAJO | NO TIENE SISTEMAS | 10 | 4,1 | 243,3 |
| **Promedio Subregión** | **87,07** | **9,33** | | | **39,17** | **2,63** | **3.199,8** |
| **Departamento** | **93,1** | **68,7** | **MEDIO** | **ALTO** | **79,4** | **12,5** | **189.812,7** |
| **NACION** | **97,6** | **72** | | | **92,9** | **69,6** | |

Fuente: Secretaría de Planeación departamental

## TABLA NO. 5
## INDICADORES ECONÓMICOS Y OTROS

| MUNICIPIO | NECESIDADES BÁSICAS INSATISFECHAS (2005) | ÍNDICE CALIDAD DE VIDA (2005) | POBLACIÓN DESPLAZADA (2011) | | | | Nº DE HOMICIDIOS 2011 | TASA DE HOMICIDIOS 2011 |
|---|---|---|---|---|---|---|---|---|
| | | | MUNICIPIOS RECEPTORES | % | MUNICIPIOS EXPULSORES | % | | |
| Barbacoas | 73,87 | 53,04 | 561 | 2,86 | 1396 | 5,89 | 26 | 75,09 |
| Magüí Payán | 82,52 | 46,34 | 0 | 0,00 | 167 | 0,70 | 4 | 20,18 |
| Roberto Payán | 72,92 | 44,29 | 17 | 0,09 | 462 | 1,95 | 3 | 14,90 |
| **Promedio Subregión** | **76,44** | **47,89** | **578** | **2,94** | **2025** | **8,55** | **33** | **44,25** |
| **Departamento** | **43,79** | **69,25** | **19633** | **100,00** | **23693** | **100,00** | **579** | **34,88** |
| **NACIÓN** | **27,78** | **79,5** | | | | | | **31,65** |

Fuente: DANE 2005.
CIC Nariño. Policía Dpto. de Nariño
Departamento para la Prosperidad Social.

## TABLA NO. 6
## INDICADORES AGROPECUARIOS

| MUNICIPIO | AGRÍCOLA | | | | | | PECUARIOS | | | | | | |
|---|---|---|---|---|---|---|---|---|---|---|---|---|---|
| | | | | | | | | | | Nº INVENTARIOS ESPECIES MENORES | | | |
| | ÁREA SEMBRADA EN CULTIVOS TRANSITORIOS ha | PRINCIPALES CULTIVOS TRANSITORIOS | ÁREA SEMBRADA EN CULTIVOS ANUALES ha | PRINCIPALES CULTIVOS ANUALES | ÁREA SEMBRADA EN CULTIVOS PERMANENTES ha | PRINCIPALES CULTIVOS PERMANENTES | ÁREA EN PASTOS ha | PRODUCCIÓN DE LECHE | Nº CABEZAS GANADO | GALLINAS | CUYES | CERDOS | OVINOS Y CAPRINOS |
| Barbacoas | 856,00 | Arroz, fríjol, maíz | 181,00 | Yuca, papa, china | 6.742,00 | Banano, coco, plátano, palmito | 1.957,00 | 501,00 | 3.503,00 | 18.300,00 | 0,00 | 1.484,00 | 0,00 |
| Magüí Payán | | | | | | | | | | | | | |
| Rbrto Payán | | | | | | | | | | | | | |
| % | 1,22 | | 1,49 | | 5,67 | | 0,58 | 0,06 | 0,90 | 0,24 | 0,00 | 1,04 | 0,00 |
| Depto | 70.384,30 | | 12.161,00 | | 118.901 | | 336.647 | 891.219 | 388.963 | 7.679.931 | 2.679.348 | 142.563 | 13.666 |

Fuente: Secretaría de Agricultura Departamental.

TABLA NO. 7
**ADJUDICACIÓN DE TIERRAS**

| MUNICIPIO | ÁREA DEL MUNICIPIO | ÁREA CON RESTRICCION | % | ÁREA POTENCIALMENTE TITULABLE | % |
|---|---|---|---|---|---|
| Barbacoas | 273.550 | 272.764 | 99,7 | 786 | 0,3 |
| Magüí Payán | 181013 | 181013 | 99,9 | 0 | 0,1 |
| Roberto Payán | 145.756 | 145.640 | 99,8 | 116 | 0,2 |
| **Promedio Subregión** | **600.319** | **599.417** | **99,8** | **902** | **0,15** |
| **Departamento** | **3.082.850** | **2.341.933** | **75,97** | **635577** | **20,62** |

Fuente: Secretaría de Agricultura Departamental.

## Subregión Pie de Monte Costero

TABLA NO. 1
**INDICADORES GENERALES**

| MUNICIPIO | EXTENSIÓN | | POBLACIÓN - PROYECCIONES DANE 2011 | | | | | | POBLACIÓN POR ÉTNIAS 2005 | |
|---|---|---|---|---|---|---|---|---|---|---|
| | km | % DEPARTAMENTO | TOTAL POBLACIÓN Nº HABITANTES | TOTAL POBLACIÓN % DEPARTAMENTO | URBANA | RURAL | HOMBRE % | MUJER % | INDÍGENA | AFRODESCENDIENTE |
| Mallama | 531 | 1,53 | 8.338 | 0,50 | 1.306 | 7.032 | 52 | 48 | 7.156 | 21 |
| Ricaurte | 2.422 | 6,97 | 17.090 | 1,03 | 2.318 | 14.772 | 52 | 48 | 10.512 | 150 |
| **Total Subregión** | **2.953** | **8,49** | **25.428** | **1,53** | **3.624** | **21.804** | **52** | **48** | **17.668** | **171** |
| **Departamento** | **34.772** | **100,00** | **1.660.087** | **100** | **799.449** | **860.638** | **50** | **50** | **170.714** | **270.433** |

Fuente: DANE 2005.

TABLA NO. 2
**INDICADORES EDUCACIÓN**

| MUNICIPIO | TASA ANALFABETISMO | COBERTURA DE EDUCACIÓN - 2011 | | | | | | | | Nº ALUMNOS / DOCENTES OFICIALES 2010 | Nº ALUMNOS CON CALIFICACIÓN ICFES DE MEDIA A SUPERIOR 2010 |
|---|---|---|---|---|---|---|---|---|---|---|---|
| | | PREESCOLAR | | PRIMARIA | | SECUNDARIA | | MEDIA | | | |
| | | TASA COBERTURA BRUTA | TASA COBERTURA NETA | TASA COBERTURA BRUTA | TASA COBERTURA NETA | TASA COBERTURA BRUTA | TASA COBERTURA NETA | TASA COBERTURA BRUTA | TASA COBERTURA NETA | | |
| Mallama | 6,59 | 78,39% | 42,21% | 101,21% | 74,12% | 65,83% | 44,24% | 51,16% | 25,00% | 23 | 27 |
| Ricaurte | 37,67 | 95,15% | 41,50% | 135,12% | 74,75% | 51,68% | 27,37% | 23,37% | 10,73% | 26 | 27 |
| **Promedio Subregión** | **22,13** | **86,77%** | **41,86%** | **118,16%** | **74,43%** | **58,75%** | **35,81%** | **37,27%** | **17,86%** | **25** | **54** |
| **Departamento** | **11,12** | **69,09%** | **41,06%** | **111,36%** | **75,78%** | **64,40%** | **44,16%** | **45,18%** | **22,98%** | **26** | **5588** |
| **NACIÓN 2010** | **6.70** | **89,40%** | **61,80%** | **117,40%** | **89,70%** | **103,70%** | **70,80%** | **78,61%** | **41,60%** | | |

Fuente: Secretaría de Educación Departamental de Nariño.

TABLA NO. 3

## INDICADORES SALUD

| MUNICIPIO | % DE COBERTURA RÉGIMEN SUBSIDIADO 2011 | % DE COBERTURA RÉGIMEN CONTRIBUTIVO 2011 | RAZÓN DE MORTALIDAD MATERNA. ( X 100.000 NV. ) 2011 ODM | TASA DE MORTALIDAD INFANTIL < DE 1 AÑO ( X 1.000 NV ) 2009 ODM | COBERTURA VACUNA DPT 2011 ODM | COBERTURA VACUNA TRIPLE VIRAL 2011 ODM | % BAJO PESO AL NACER 2009 ODM | % DESNUTRICIÓN GLOBAL < 5 AÑOS 2011 ODM | % DESNUTRICIÓN CRONICA < 5 AÑOS 2011 ODM | % DE CONTROL PRENATAL 2009 ODM | % DE EMBARAZO EN ADOLESCENTES 2009 ODM | PREVALENCIA % DE VIH / SIDA POBLACIÓN 15 A 49 AÑOS 2011 ODM | NÚMERO DE MUERTES POR MALARIA 2011 ODM |
|---|---|---|---|---|---|---|---|---|---|---|---|---|---|
| Mallama | 94,33% | 2,67 | 0 | 63,29 | 51,1 | 51,3 | 4,55 | 10 | 11 | 82,9 | 22,9 | 0,000 | 0 |
| Ricaurte | 91,03% | 5,84 | 0 | 78,72 | 58,3 | 78,5 | 2,91 | 9 | 16 | 57,4 | 24,4 | 0,036 | 0 |
| Promedio Subregión | 92,68% | 4,26% | 0 (Tasa) | 71,01 (Tasa) | 54,7 | 64,9 | 3,73 | 9,5 | 13,5 | 70,15 | 23,65 | 0,018 | 0 |
| Depto | 89,77 | 16,5 | 112,5 | 40,56 | 68,23 | 71,7 | 8,7 | 10 | 16 | 77,2 | 24,6 | 0,1 | 1 |
| NACIÓN 2009 | | | | 20,13 | | | | | | | 19,5 | | |

Fuente: Instituto Departamental de Salud

TABLA NO. 4

## INDICADORES SERVICIOS PÚBLICOS

| 2011 | | | | | | | |
|---|---|---|---|---|---|---|---|
| MUNICIPIO | COBERTURA ACUEDUCTO | | ÍNDICE DE RIESGO DE CALIDAD DE AGUA - IRCA | | COBERTURA ALCANTARILLADO | | PRODUCCIÓN RESIDUOS SÓLIDOS |
| | URBANO | RURAL | URBANO | RURAL | URBANO | RURAL | URBANO |
| Mallama | 98 | 60 | ALTO | ALTO | 80,8 | 3,8 | 389,3 |
| Ricaurte | 95 | 25 | ALTO | ALTO | 78,3 | 10,3 | 730,0 |
| Promedio Subregión | 96,5 | 42,5 | | | 79,55 | 7,05 | 1.119,3 |
| Departamento | 93,1 | 68,7 | MEDIO | ALTO | 79,4 | 12,5 | 189.812,7 |
| NACIÓN | 97,6 | 72 | | | 92,9 | 69,6 | |

Fuente: Secretaría de Planeación departamental

TABLA NO. 5

## INDICADORES ECONÓMICOS Y OTROS

| MUNICIPIO | NECESIDADES BÁSICAS INSATISFECHAS (2005) | ÍNDICE CALIDAD DE VIDA (2005) | POBLACIÓN DESPLAZADA (2011) | | | | Nº DE HOMICIDIOS 2011 | TASA DE HOMICIDIOS 2011 |
|---|---|---|---|---|---|---|---|---|
| | | | MUNICIPIOS RECEPTORES | % | MUNICIPIOS EXPULSORES | % | | |
| Mallama | 46,06 | 60,00 | 41 | 0,21 | 102 | 0,43 | 0 | 0,00 |
| Ricaurte | 65,91 | 50,22 | 951 | 4,84 | 988 | 4,17 | 3 | 17,55 |
| Promedio Subregión | 55,98 | 55,11 | 992 | 5,05 | 1090 | 4,60 | 3 | 11,80 |
| Departamento | 43,79 | 69,25 | 19633 | 100,00 | 23693 | 100,00 | 579 | 34,88 |
| NACIÓN | 27,78 | 79,5 | | | | | | 31,65 |

Fuente: DANE 2005.
CIC Nariño. Policía Dpto. de Nariño
Departamento para la Prosperidad Social.

TABLA NO. 6
## INDICADORES AGROPECUARIOS

| MUNICIPIO | AGRÍCOLA | | | | | | PECUARIOS | | | | | | |
|---|---|---|---|---|---|---|---|---|---|---|---|---|---|
| | | | | | | | | | | Nº INVENTARIOS ESPECIES MENORES | | | |
| | ÁREA SEMBRADA EN CULTIVOS TRANSITORIOS ha | PRINCIPALES CULTIVOS TRANSITORIOS | ÁREA SEMBRADA EN CULTIVOS ANUALES | PRINCIPALES CULTIVOS ANUALES | ÁREA SEMBRADA EN CULTIVOS PERMANENTES ha | PRINCIPALES CULTIVOS PERMANENTES | ÁREA EN PASTOS ha | PRODUCCIÓN DE LECHE | Nº CABEZAS GANADO | GALLINAS | CUYES | CERDOS | OVINOS Y CAPRINOS |
| Mallama | 395,60 | Fríjol, maíz, papa | 268,00 | Maíz, fríjol | 2.022,50 | Caña | 7.438,00 | 6.038,00 | 7.445,00 | 69.200,00 | 7.600,00 | 1.710,00 | 60,00 |
| Ricaurte | | | | | | | | | | | | | |
| % | 0,56 | | 2,20 | | 1,70 | | 2,21 | 0,68 | 1,91 | 0,90 | 0,28 | 1,20 | 0,44 |
| Depto | 70.384,30 | | 12.161,00 | | 118.901 | | 336.647 | 891.219 | 388.963 | 7.679.931 | 2.679.348 | 142.563 | 13.666 |

Fuente: Secretaría de Agricultura Departamental.

TABLA NO. 7
## ADJUDICACIÓN DE TIERRAS

| 2011 | | | | | |
|---|---|---|---|---|---|
| MUNICIPIO | ÁREA DEL MUNICIPIO | ÁREA CON RESTRICCIÓN | % | ÁREA POTENCIALMENTE TITULABLE | % |
| Mallama | 56.920 | 56.328 | 99 | 592 | 1 |
| Ricaurte | 105.420 | 74 | 0 | 0 | 0 |
| Total Subregión | 162.340 | 56.402 | 34,74 | 592 | 0,36 |
| Departamento | 3.082.850 | 2.341.933 | 75,97 | 635577 | 20,62 |

Fuente: Secretaría de Agricultura Departamental.

# Subregión Ex Provincia de Obando

TABLA NO. 1
## INDICADORES GENERALES

| MUNICIPIO | EXTENSIÓN | | POBLACIÓN - PROYECCIONES DANE 2011 | | | | | | POBLACIÓN POR ÉTNIAS 2005 | |
|---|---|---|---|---|---|---|---|---|---|---|
| | km | % DEPARTAMENTO | TOTAL POBLACIÓN Nº HABITANTES | TOTAL POBLACIÓN % DEPARTAMENTO | URBANA | RURAL | HOMBRE % | MUJER % | INDÍGENA | AFRODESCENDIENTE |
| Ipiales | 1.707 | 4,91 | 126.335 | 7,61 | 88.387 | 37.948 | 49 | 51 | 29.140 | 198 |
| Aldana | 52 | 0,15 | 6.397 | 0,39 | 1.639 | 4.758 | 49 | 51 | 4.648 | 0 |
| Pupiales | 135 | 0,39 | 19.029 | 1,15 | 5.687 | 13.342 | 49 | 51 | 829 | 13 |
| Cuaspud | 48 | 0,14 | 8.395 | 0,51 | 2.215 | 6.180 | 51 | 49 | 7.068 | 1 |
| Potosí | 288 | 0,83 | 12.527 | 0,75 | 2.115 | 10.412 | 51 | 49 | 2.010 | 4 |
| Córdoba | 282 | 0,81 | 13.844 | 0,83 | 2.239 | 11.605 | 50 | 50 | 13.003 | 15 |
| Puerres | 359 | 1,03 | 8.635 | 0,52 | 2.969 | 5.666 | 49 | 51 | 23 | 6 |
| El Contadero | 75 | 0,22 | 6.839 | 0,41 | 2.190 | 4.649 | 51 | 49 | 2.403 | 1 |
| Iles | 82 | 0,24 | 8.342 | 0,50 | 1.855 | 6.487 | 51 | 49 | 1.095 | 1 |
| Gualmatán | 35 | 0,10 | 5.738 | 0,35 | 2.202 | 3.536 | 48 | 52 | 10 | 15 |
| Funes | 407 | 1,17 | 6.685 | 0,40 | 2.314 | 4.371 | 53 | 47 | 932 | 5 |
| Guachucal | 159 | 0,46 | 16.152 | 0,97 | 3.114 | 13.038 | 50 | 50 | 11.209 | 2 |
| Cumbal | 1.265 | 3,64 | 34.858 | 2,10 | 7.720 | 27.138 | 50 | 50 | 19.689 | 7 |
| Total Subregión | 4.894 | 14,07 | 273.776 | 16,49 | 124.646 | 149.130 | 50 | 50 | 92.059 | 268 |
| Departamento | 34.772 | 100,00 | 1.660.087 | 100,00 | 799.449 | 860.638 | 50 | 50 | 155.199 | 270.433 |

Fuente: DANE 2005.

## TABLA NO. 2
## INDICADORES EDUCACIÓN

| MUNICIPIO | TASA ANALFABETISMO | COBERTURA DE EDUCACION - 2011 | | | | | | | | Nº ALUMNOS / DOCENTES OFICIALES 2010 | Nº ALUMNOS CON CALIFICACIÓN ICFES DE MEDIA A SUPERIOR 2010 |
|---|---|---|---|---|---|---|---|---|---|---|---|
| | | PREESCOLAR | | PRIMARIA | | SECUNDARIA | | MEDIA | | | |
| | | TASA COBERTURA BRUTA | TASA COBERTURA NETA | TASA COBERTURA BRUTA | TASA COBERTURA NETA | TASA COBERTURA BRUTA | TASA COBERTURA NETA | TASA COBERTURA BRUTA | TASA COBERTURA NETA | | |
| Ipiales | 21,1 | 85,00% | 62,00% | 102,00% | 85,00% | 93,00% | 73,00% | 80,00% | 57,00% | 28 | 585 |
| Aldana | 3,35 | 120,00% | 82,86% | 151,02% | 126,99% | 140,77% | 110,36% | 108,49% | 63,21% | 25 | 28 |
| Pupiales | 3,14 | 63,78% | 41,99% | 107,14% | 89,81% | 93,33% | 73,31% | 81,77% | 48,65% | 25 | 102 |
| Cuaspud | 10,12 | 68,16% | 45,25% | 83,44% | 69,44% | 66,06% | 51,27% | 51,53% | 35,89% | 20 | 30 |
| Potosí | 4,7 | 99,45% | 74,03% | 117,78% | 88,38% | 75,63% | 57,08% | 46,64% | 26,03% | 20 | 46 |
| Córdoba | 9,77 | 107,30% | 68,24% | 136,57% | 110,53% | 102,40% | 77,69% | 69,78% | 39,93% | 20 | 44 |
| Puerres | 7,82 | 75,82% | 41,18% | 111,26% | 93,72% | 98,48% | 72,51% | 80,87% | 44,97% | 19 | 53 |
| El Contadero | 5,71 | 66,89% | 39,74% | 74,77% | 61,37% | 43,89% | 34,34% | 30,77% | 18,68% | 17 | 47 |
| Iles | 7,34 | 99,28% | 57,55% | 101,38% | 84,55% | 93,64% | 74,56% | 78,61% | 48,49% | 20 | 33 |
| Gualmatán | 3,7 | 103,19% | 77,66% | 118,07% | 100,62% | 114,81% | 98,06% | 111,96% | 72,73% | 20 | 34 |
| Funes | 17,03 | 73,50% | 61,54% | 109,33% | 91,16% | 76,16% | 63,37% | 51,69% | 32,63% | 21 | 16 |
| Guachucal | 13,07 | 96,05% | 62,28% | 115,75% | 102,02% | 84,51% | 64,92% | 74,33% | 46,17% | 21 | 105 |
| Cumbal | 9,75 | 78,86% | 47,08% | 91,25% | 74,66% | 76,07% | 60,80% | 63,99% | 41,42% | 21 | 166 |
| Prom. Subregión | 8,97 | 87,48% | 58,57% | 109,21% | 90,63% | 89,13% | 70,10% | 71,57% | 44,29% | 21 | 1289 |
| Departamento | 11,12 | 69,09% | 41,06% | 111,36% | 75,78% | 64,40% | 44,16% | 45,18% | 22,98% | 26 | 5588 |
| NACIÓN 2010 | 6.70 | 89,40% | 61,80% | 117,40% | 89,70% | 103,70% | 70,80% | 78,61% | 41,60% | | |

Fuente: Secretaría de Educación Departamental de Nariño.

## TABLA NO. 3
## INDICADORES SALUD

| MUNICIPIO | % DE COBERTURA RÉGIMEN SUBSIDIADO 2011 | % DE COBERTURA RÉGIMEN CONTRIBUTIVO 2011 | RAZON DE MORTALIDAD MATERNA. ( X 100.000 NV. ) 2011 ODM | TASA DE MORTALIDAD INFANTIL < DE 1 AÑO ( X 1.000 NV ) 2009 ODM | COBERTURA VACUNA DPT 2011 ODM | COBERTURA VACUNA TRIPLE VIRAL 2011 ODM | % BAJO PESO AL NACER 2009 ODM | % DESNUTRICIÓN GLOBAL < 5 AÑOS 2011 ODM | % DESNUTRICIÓN CRÓNICA < 5 AÑOS 2011 ODM | % DE CONTROL PRENATAL 2009 ODM | % DE EMBARAZO EN ADOLESCENTES 2009 ODM | PREVALENCIA % DE VIH / SIDA POBLACIÓN 15 A 49 AÑOS 2011 ODM | NÚMERO DE MUERTES POR MALARIA 2011 ODM |
|---|---|---|---|---|---|---|---|---|---|---|---|---|---|
| Ipiales | 93,84 | 22,14 | 57,08 | 27,42 | 84,4 | 80,4 | 9,76 | 16 | 20 | 78,00 | 21,9 | 0,083 | 0 |
| Aldana | 97,55 | 1,68 | 0 | 42,7 | 100 | 97,1 | 4,76 | 4 | 12 | 79,8 | 19,0 | 0,000 | 0 |
| Pupiales | 93,45 | 1,3 | 0 | 40,79 | 77,3 | 67,3 | 8,26 | 9 | 19 | 84,9 | 20,9 | 0,020 | 0 |
| Cuaspud | 95,72 | 1,95 | 0 | 54,9 | 65,9 | 70,8 | 12,12 | 8 | 14 | 81,7 | 26,8 | 0,000 | 0 |
| Potosí | 97,13 | 1,16 | 0 | 37,26 | 84,4 | 82,6 | 14,93 | 6 | 13 | 86,7 | 27,7 | 0,000 | 0 |
| Córdoba | 93,5 | 1,85 | 0 | 66,29 | 92,2 | 90,4 | 8,2 | 9 | 16 | 65,3 | 20,1 | 0,027 | 0 |
| Puerres | 95,79 | 4,07 | 0 | 35,05 | 76,2 | 88,3 | 10,46 | ND | ND | 78,00 | 22,0 | 0,024 | 0 |
| El Contadero | 92,19 | 1,95 | 0 | 38,71 | 57,1 | 56,8 | 10,56 | 7 | 19 | 66,3 | 28,7 | 0,000 | 0 |
| Iles | 94,8 | 1,91 | 1083,21 | 45,27 | 54,4 | 49,3 | 9,67 | 9 | 17 | 86,2 | 24,5 | 0,000 | 0 |
| Gualmatán | 96,01 | 1,39 | 0 | 45,31 | 62,6 | 75,8 | 10,94 | 0 | 0 | 84,1 | 11,6 | 0,034 | 0 |
| Funes | 95,51 | 2,15 | 0 | 48,21 | 48,4 | 60,0 | 12,74 | 11 | 10 | 86,4 | 20,5 | 0,030 | 0 |
| Guachucal | 98,78 | 3,46 | 653,8 | 39,37 | 92,5 | 89,8 | 13,04 | 11 | 13 | 79,9 | 20,7 | 0,011 | 0 |
| Cumbal | 97,88 | 2,44 | 227,74 | 44,63 | 71,1 | 80,4 | 9,95 | 15 | 25 | 77,6 | 18,0 | 0,005 | 0 |
| Prom Subreg. | 95,55 | 3,65 | 108,87(Tasa) | 43,53(Tasa) | 74,3 | 76,1 | 10,41 | 8,75 | 14,83 | 79,61 | 21,72 | 0,02 | 0 |
| Depto | 89,77 | 16,5 | 112,5 | 40,56 | 68,23 | 71,7 | 8,7 | 10 | 16 | 77,2 | 24,6 | 0,1 | 1 |
| NACIÓN 2009 | | | | 20,13 | | | | | | | 19,5 | | |

Fuente: Instituto Departamental de Salud

## TABLA NO. 4
## INDICADORES SERVICIOS PÚBLICOS

| 2011 | | | | | | | |
|---|---|---|---|---|---|---|---|
| MUNICIPIO | COBERTURA ACUEDUCTO | | ÍNDICE DE RIESGO DE CALIDAD DE AGUA - IRCA | | COBERTURA ALCANTARILLADO | | PRODUCCION RESIDUOS SÓLIDOS |
| | URBANO | RURAL | URBANO | RURAL | URBANO | RURAL | URBANO |
| Ipiales | 97 | 43 | SIN RIESGO | ALTO | 97,4 | 18,3 | 32.850,0 |
| Aldana | 100 | 80 | MEDIO | ALTO | 70 | 23,6 | 438,0 |
| Pupiales | 94,6 | 79 | MEDIO | ALTO | 94,9 | 13,6 | 486,7 |
| Cuaspud | 96 | 58 | BAJO | BAJO | 97 | 2,1 | 292,0 |
| Potosí | 100 | 99 | BAJO | ALTO | 93,5 | 11,9 | 486,7 |
| Córdoba | 99 | 86 | MEDIO | ALTO | 93,7 | 4,3 | 486,7 |
| Puerres | 96 | 88 | BAJO | ALTO | 94,3 | 22,9 | 486,7 |
| El Contadero | 98 | 98 | MEDIO | ALTO | 95 | 6,6 | 304,2 |
| Iles | 97,3 | 91 | BAJO | MEDIO | 91,4 | 3,5 | 243,3 |
| Gualmatán | 97,5 | 95 | MEDIO | ALTO | 94,2 | 26 | 243,3 |
| Funes | 99 | 71 | SIN RIESGO | ALTO | 90 | 0,7 | 365,0 |
| Guachucal | 98 | 84 | BAJO | MEDIO | 91,4 | 23,6 | 511,0 |
| Cumbal | 96 | 79 | SIN RIESGO | BAJO | 98,5 | 31,9 | 1.040,3 |
| **Promedio Subregión** | **97,57** | **80,85** | | | **92,41** | **14,54** | **38.233,9** |
| **Departamento** | **93,1** | **68,7** | **MEDIO** | **ALTO** | **79,4** | **12,5** | **189.812,7** |
| **NACIÓN** | **97,6** | **72** | | | **92,9** | **69,6** | |

Fuente: Secretaría de Planeación departamental

## TABLA NO. 5
## INDICADORES ECONÓMICOS Y OTROS

| MUNICIPIO | NECESIDADES BÁSICAS INSATISFECHAS (2005) | ÍNDICE CALIDAD DE VIDA (2005) | POBLACIÓN DESPLAZADA (2011) | | | | Nº DE HOMICIDIOS 2011 | TASA DE HOMICIDIOS 2011 |
|---|---|---|---|---|---|---|---|---|
| | | | MUNICIPIOS RECEPTORES | % | MUNICIPIOS EXPULSORES | % | | |
| Ipiales | 30,66 | 74,21 | 322 | 1,64 | 260 | 1,10 | 36 | 28,50 |
| Aldana | 36,81 | 63,32 | 0 | 0,00 | 1 | 0,00 | 2 | 31,26 |
| Pupiales | 40,94 | 62,82 | 23 | 0,12 | 3 | 0,01 | 4 | 21,02 |
| Cuaspud | 56,59 | 55,59 | 168 | 0,86 | 134 | 0,57 | 1 | 11,91 |
| Potosí | 42,60 | 61,95 | 13 | 0,07 | 11 | 0,05 | 1 | 7,98 |
| Córdoba | 71,94 | 53,90 | 95 | 0,48 | 4 | 0,02 | 2 | 14,45 |
| Puerres | 46,15 | 61,93 | 14 | 0,07 | 22 | 0,09 | 2 | 23,16 |
| El Contadero | 65,45 | 56,55 | 0 | 0,00 | 1 | 0,00 | 3 | 43,86 |
| Iles | 60,19 | 57,09 | 8 | 0,04 | 8 | 0,03 | 2 | 23,98 |
| Gualmatán | 47,44 | 65,69 | 0 | 0,00 | 0 | 0,00 | 2 | 34,86 |
| Funes | 64,73 | 55,84 | 4 | 0,02 | 15 | 0,06 | 1 | 14,96 |
| Guachucal | 39,89 | 63,26 | 0 | 0,00 | 6 | 0,03 | 2 | 12,38 |
| Cumbal | 40,34 | 62,16 | 44 | 0,22 | 49 | 0,21 | 1 | 2,87 |
| **Promedio Subregión** | **49,52** | **61,10** | **691** | **3,52** | **514** | **2,17** | **59** | **21,55** |
| **Departamento** | **43,79** | **69,25** | **19633** | **100,00** | **23693** | **100,00** | **579** | **34,88** |
| **NACION** | **27,78** | **79,5** | | | | | | **31,65** |

Fuente: DANE 2005.
CIC Nariño. Policía Dpto. de Nariño
Departamento para la Prosperidad Social.

## TABLA NO. 6
## INDICADORES AGROPECUARIOS

| 2011 | | | | | | | | | | | | | |
|---|---|---|---|---|---|---|---|---|---|---|---|---|---|
| MUNICIPIO | AGRÍCOLA | | | | | | PECUARIOS | | | | | | |
| | | | | | | | | | | Nº INVENTARIOS ESPECIES MENORES | | | |
| | ÁREA SEMBRAA EN CULTIVOS TRANSITORIOS ha | PRINCIPALES CULTIVOS TRANSITORIOS | ÁREA SEMBRADA EN CULTI VOS ANUA LES ha | PRINCIPALES CULTIVOS ANUALES | ÁREA SEMBRADA EN CULTIVOS PERMANENTES ha | PRINCIPALES CULTIVOS PERMANENTES | ÁREA EN PASTOS ha | PRODUCCIÓN DE LECHE | Nº CABEZA GANADO | GALLINAS | CUYES | CERDOS | OVINOS Y CAPRINOS |
| Ipiales | 23.826,00 | Arveja, frijol, haba, papa, hortalizas | 566,00 | Maíz, yuca, fríjol | 877,00 | Mora, chiro | 96.505,00 | 437.344,00 | 160.348,00 | 1.918.138,00 | 587.417,00 | 42.557,00 | 8.523,00 |
| Aldana | | | | | | | | | | | | | |
| Pupiales | | | | | | | | | | | | | |
| Cuaspud | | | | | | | | | | | | | |
| Potosí | | | | | | | | | | | | | |
| Córdoba | | | | | | | | | | | | | |
| Puerres | | | | | | | | | | | | | |
| El Contadero | | | | | | | | | | | | | |
| Iles | | | | | | | | | | | | | |
| Gualmatán | | | | | | | | | | | | | |
| Funes | | | | | | | | | | | | | |
| Guachucal | | | | | | | | | | | | | |
| Cumbal | | | | | | | | | | | | | |
| % | 33,85 | | 4,65 | | 0,74 | | 28,67 | 49,07 | 41,22 | 24,98 | 21,92 | 29,85 | 62,37 |
| Departamento | 70.384,30 | | 12.161,00 | | 118.901 | | 336.647 | 891.219 | 388.963 | 7.679.931 | 2.679.348 | 142.563 | 13.666 |

Fuente: Secretaría de Agricultura Departamental.

## TABLA NO. 7
## ADJUDICACIÓN DE TIERRAS

| 2011 | | | | | |
|---|---|---|---|---|---|
| MUNICIPIO | ÁREA DEL MUNICIPIO | ÁREA CON RESTRICCIÓN | % | ÁREA POTENCIALMENTE TITULABLE | % |
| Ipiales | 155.023 | 76.828 | 50 | 78.195 | 50 |
| Aldana | 4.694 | 2.363 | 50 | 2.332 | 50 |
| Pupiales | 12.964 | 456 | 4 | 12.508 | 96 |
| Cuaspud | 5.797 | 4.999 | 86 | 798 | 14 |
| Potosí | 37.698 | 10.071 | 27 | 27.627 | 73 |
| Córdoba | 30.422 | 15.414 | 51 | 15.008 | 49 |
| Puerres | 35.015 | 24.955 | 71 | 10.060 | 29 |
| El Contadero | 4.354 | 2.326 | 53 | 2.028 | 47 |
| Iles | 8.059 | 4.435 | 55 | 3.624 | 45 |
| Gualmatán | 3.009 | 0 | 0 | 3.009 | 100 |
| Funes | 39.486 | 14.301 | 36 | 25.186 | 64 |
| Guachucal | 15.544 | 8.066 | 52 | 7.478 | 48 |
| Cumbal | 91.896 | 59.598 | 65 | 32.298 | 35 |
| Total Subregión | 443.961 | 223.812 | 50,41 | 220.151 | 49,59 |
| Departamento | 3.082.850 | 2.341.933 | 75,97 | 635577 | 20,62 |

Fuente: Secretaría de Agricultura Departamental.

## Subregión Sabana

TABLA NO. 1
**INDICADORES GENERALES**

| MUNICIPIO | EXTENSIÓN | | POBLACIÓN - PROYECCIONES DANE 2011 | | | | | | POBLACIÓN POR ETNIAS 2005 | |
|---|---|---|---|---|---|---|---|---|---|---|
| | km | % DEPARTAMENTO | TOTAL POBLACIÓN Nº HABITANTES | TOTAL POBLACIÓN % DEPARTAMENTO | URBANA | RURAL | HOMBRE % | MUJER % | INDÍGENA | AFRODESCENDIENTE |
| Túquerres | 227 | 0,65 | 40.966 | 2,47 | 17.196 | 23.770 | 50 | 51 | 12.565 | 97 |
| Imués | 86 | 0,25 | 6.721 | 0,40 | 631 | 6.090 | 50 | 50 | 1.030 | 10 |
| Guaitarilla | 131 | 0,38 | 12.661 | 0,76 | 4.101 | 8.560 | 51 | 49 | 487 | 3290 |
| Ospina | 66 | 0,19 | 8.547 | 0,51 | 2.273 | 6.274 | 52 | 48 | 74 | 0 |
| Sapuyes | 133 | 0,38 | 6.797 | 0,41 | 1.511 | 5.286 | 50 | 50 | 1.202 | 7 |
| **Total Subregión** | **643** | **1,85** | **75.692** | **4,56** | **25.712** | **49.980** | **50** | **50** | **15.358** | **3404** |
| **Departamento** | **34.772** | **100,00** | **1.660.087** | **100,00** | **799.449** | **860.638** | **50** | **50** | **170.714** | **270.433** |

Fuente: DANE 2005.

TABLA NO. 2
**INDICADORES EDUCACIÓN**

| MUNICIPIO | TASA ANALFABETISMO | COBERTURA DE EDUCACION - 2011 | | | | | | | | Nº ALUMNOS / DOCENTES OFICIALES 2010 | Nº ALUMNOS CON CALIFICACIÓN ICFES DE MEDIA A SUPERIOR 2010 |
|---|---|---|---|---|---|---|---|---|---|---|---|
| | | PREESCOLAR | | PRIMARIA | | SECUNDARIA | | MEDIA | | | |
| | | TASA COBERTURA BRUTA | TASA COBERTURA NETA | TASA COBERTURA BRUTA | TASA COBERTURA NETA | TASA COBERTURA BRUTA | TASA COBERTURA NETA | TASA COBERTURA BRUTA | TASA COBERTURA NETA | | |
| Túquerres | 5,8 | 95,54% | 57,32% | 119,16% | 93,60% | 86,05% | 65,28% | 61,51% | 35,28% | 24 | 215 |
| Imués | 6,82 | 111,02% | 61,02% | 118,68% | 100,97% | 100,57% | 80,53% | 85,89% | 53,63% | 17 | 31 |
| Guaitarilla | 6,52 | 76,44% | 42,93% | 117,04% | 91,39% | 82,78% | 61,22% | 61,83% | 33,80% | 21 | 57 |
| Ospina | 5,09 | 53,33% | 32,59% | 85,87% | 67,90% | 57,66% | 47,03% | 40,83% | 29,07% | 18 | 22 |
| Sapuyes | 7,12 | 82,19% | 58,90% | 94,92% | 80,42% | 91,63% | 69,68% | 53,41% | 33,73% | 19 | 27 |
| **Promedio Subregión** | **6,27** | **83,70** | **50,55** | **107,13** | **86,86** | **83,74** | **64,75** | **60,69** | **37,10** | **19,8** | **352** |
| **Departamento** | **11,12** | **69,09%** | **41,06%** | **111,36%** | **75,78%** | **64,40%** | **44,16%** | **45,18%** | **22,98%** | **26** | **5588** |
| **NACIÓN 2010** | **6.70** | **89,40%** | **61,80%** | **117,40%** | **89,70%** | **103,70%** | **70,80%** | **78,61%** | **41,60%** | | |

Fuente: Secretaría de Educación Departamental de Nariño.

TABLA NO. 3
## INDICADORES SALUD

| MUNICIPIO | % DE COBERTURA RÉGIMEN SUBSIDIADO 2011 | % DE COBERTURA RÉGIMEN CONTRIBUTIVO 2011 | RAZÓN DE MORTALIDAD MATERNA. ( X 100.000 NV. ) 2011 ODM | TASA DE MORTALIDAD INFANTIL < DE 1 AÑO ( X 1.000 NV ) 2009 ODM | COBERTURA VACUNA DPT 2011 ODM | COBERTURA VACUNA TRIPLE VIRAL 2011 ODM | % BAJO PESO AL NACER 2009 ODM | % DESNUTRICIÓN GLOBAL < 5 AÑOS 2011 ODM | % DESNUTRICIÓN CRONICA < 5 AÑOS 2011 ODM | % DE CONTROL PRENATAL 2009 ODM | % DE EMBARAZO EN ADOLESCENTES 2009 ODM | PREVALENCIA % DE VIH / SIDA POBLACIÓN 15 A 49 AÑOS 2011 ODM | NÚMERO DE MUERTES POR MALARIA 2011 ODM |
|---|---|---|---|---|---|---|---|---|---|---|---|---|---|
| Tuquerres | 92,67 | 21,12 | 208,81 | 33,28 | 81,9 | 82,4 | 10,35 | 6 | 18 | 79,5 | 25,3 | 0,033 | 0 |
| Imués | 94,16 | 1,64 | 0 | 34,81 | 55,7 | 50,8 | 7,45 | 9 | 14 | 89,1 | 14,1 | 0,062 | 0 |
| Guaitarilla | 94,89 | 2,59 | 659,37 | 33,55 | 61,0 | 60,1 | 17,02 | 12 | 19 | 75,8 | 27,4 | 0,078 | 0 |
| Ospina | 95,5 | 1 | 0 | 40,83 | 45,4 | 46,4 | 8,28 | 28 | 47 | 83,00 | 22,6 | 0,220 | 0 |
| Sapuyes | 96,00 | 0,84 | 0 | 32,0 | 57,7 | 66,4 | 10,29 | 11 | 16 | 86,8 | 20,6 | 0,000 | 0 |
| **Promedio Subregión** | **94,644** | **5,438** | **256,71 (Tasa)** | **34,89 (Tasa)** | **60,3** | **61,2** | **10,7** | **13,2** | **22,8** | **82,8** | **22,0** | **0,079** | **0,0** |
| **Depto** | **89,77** | **16,5** | **112,5** | **40,56** | **68,23** | **71,7** | **8,7** | **10** | **16** | **77,2** | **24,6** | **0,1** | **1** |
| **NACIÓN 2009** | | | | **20,13** | | | | | | | **19,5** | | |

Fuente: Instituto Departamental de Salud

TABLA NO. 4
## INDICADORES SERVICIOS PÚBLICOS

| 2011 | | | | | | | |
|---|---|---|---|---|---|---|---|
| MUNICIPIO | COBERTURA ACUEDUCTO | | ÍNDICE DE RIESGO DE CALIDAD DE AGUA – IRCA | | COBERTURA ALCANTARILLADO | | PRODUCCIÓN RESIDUOS SÓLIDOS |
| | URBANO | RURAL | URBANO | RURAL | URBANO | RURAL | URBANO |
| Túquerres | 98,7 | 65 | BAJO | ALTO | 93 | 1,9 | 5.110,0 |
| Imués | 98,7 | 98 | ALTO | ALTO | 87,2 | 31,8 | 365,0 |
| Guaitarilla | 100 | 77 | MEDIO | ALTO | 93,1 | 12,8 | 438,0 |
| Ospina | 99 | 92 | SIN RIESGO | MEDIO | 87 | 4,3 | 340,7 |
| Sapuyes | 99,7 | 96 | MEDIO | ALTO | 90 | 25,5 | 365,0 |
| **Promedio Subregión** | **99,22** | **85,6** | | | **90,06** | **15,26** | **6.618,7** |
| **Departamento** | **93,1** | **68,7** | **MEDIO** | **ALTO** | **79,4** | **12,5** | **189.812,7** |
| **NACIÓN** | **97,6** | **72** | | | **92,9** | **69,6** | |

Fuente: Secretaría de Planeación departamental

TABLA NO. 5
## INDICADORES ECONÓMICOS Y OTROS

| MUNICIPIO | NECESIDADES BÁSICAS INSATISFECHAS (2005) | ÍNDICE CALIDAD DE VIDA (2005) | POBLACIÓN DESPLAZADA(2011) | | | | Nº DE HOMICIDIOS 2011 | TASA DE HOMICIDIOS 2011 |
|---|---|---|---|---|---|---|---|---|
| | | | MUNICIPIOS RECEPTORES | % | MUNICIPIOS EXPULSORES | % | | |
| Túquerres | 41,32 | 67,57 | 53 | 0,27 | 66 | 0,28 | 11 | 26,85 |
| Imués | 55,43 | 61,06 | 17 | 0,09 | 4 | 0,02 | 0 | 0,00 |
| Guaitarilla | 54,29 | 59,58 | 30 | 0,15 | 34 | 0,14 | 3 | 23,69 |
| Ospina | 59,19 | 59,00 | 0 | 0,00 | 0 | 0,00 | 1 | 11,70 |
| Sapuyes | 36,22 | 66,67 | 4 | 0,02 | 5 | 0,02 | 0 | 0,00 |
| **Promedio Subregión** | **49,29** | **62,78** | **104** | **0,53** | **109** | **0,46** | **15** | **19,82** |
| **Departamento** | **43,79** | **69,25** | **19633** | **100,00** | **23693** | **100,00** | **579** | **34,88** |
| **NACIÓN** | **27,78** | **79,5** | | | | | | **31,65** |

Fuente: DANE 2005.
CIC Nariño. Policía Dpto. de Nariño
Departamento para la Prosperidad Social.

TABLA NO. 6
## INDICADORES AGROPECUARIOS

| 2011 | | | | | | | | | | | | | |
|---|---|---|---|---|---|---|---|---|---|---|---|---|---|
| MUNICIPIO | AGRICOLA | | | | | | PECUARIOS | | | | | | |
| | | | | | | | | | | Nº INVENTARIOS ESPECIES MENORES | | | |
| | ÁREA SEMBRADA EN CULTIVOS TRANSITO RIOS ha | PRINCIPALES CULTIVOS TRANSITO RIOS | ÁREA SEMBRADA EN CULTIVOS ANUALES ha | PRINCI PALES CULTIVOS ANUALES | ÁREA SEMBRADA EN CULTIVOS PERMA NENTES ha | PRINCIPALES CULTIVOS PERMA NENTES | ÁREA EN PASTOS ha | PRODUCCIÓN DE LECHE | Nº CABEZAS GANADO | GALLINAS | CUYES | CERDOS | OVINOS Y CAPRINOS |
| Túquerres | 15.784,50 | Arveja, frijol, haba, papa, hortalizas | 3.744,00 | Maíz, frijol, quinua | 756,00 | Fique, café | 31.964,00 | 229.038,00 | 51.300,00 | 305.925,00 | 183.500,00 | 11.722,00 | 1.920,00 |
| Imués | | | | | | | | | | | | | |
| Guaitarilla | | | | | | | | | | | | | |
| Ospina | | | | | | | | | | | | | |
| Sapuyes | | | | | | | | | | | | | |
| % | 22,43 | | 30,79 | | 0,64 | | 9,49 | 25,70 | 13,19 | 3,98 | 6,85 | 8,22 | 14,05 |
| Depto | 70.384,30 | | 12.161,00 | | 118.901 | | 336.647 | 891.219 | 388.963 | 7.679.931 | 2.679.348 | 142.563 | 13.666 |

Fuente: Secretaría de Agricultura Departamental.

TABLA NO. 7
**ADJUDICACIÓN DE TIERRAS**

| MUNICIPIO | ÁREA DEL MUNICIPIO | ÁREA CON RESTRICCION | % | ÁREA POTENCIALMENTE TITULABLE | % |
|---|---|---|---|---|---|
| Túquerres | 21.446 | 9.300 | 43 | 12.146 | 57 |
| Imués | 8.005 | 5.568 | 70 | 2.437 | 30 |
| Guaitarilla | 12.011 | 1.716 | 14 | 10.295 | 86 |
| Ospina | 6.507 | 4.859 | 75 | 1.648 | 25 |
| Sapuyes | 11.495 | 9.360 | 81 | 2.135 | 19 |
| **Total Subregión** | **59.464** | **30.803** | **51,80** | **28.661** | **48,20** |
| **Departamento** | **3.082.850** | **2.341.933** | **75,97** | **635577** | **20,62** |

Fuente: Secretaría de Agricultura Departamental.

## Subregión Abades

TABLA NO. 1
**INDICADORES GENERALES**

| MUNICIPIO | EXTENSIÓN | | POBLACIÓN - PROYECCIONES DANE 2011 | | | | | | POBLACIÓN POR ÉTNIAS 2005 | |
|---|---|---|---|---|---|---|---|---|---|---|
| | km | % DEPARTAMENTO | TOTAL POBLACIÓN Nº HABITANTES | TOTAL POBLACIÓN % DEPARTAMENTO | URBANA | RURAL | HOMBRE % | MUJER % | INDÍGENA | AFRODESCENDIENTE |
| Samaniego | 765 | 2,20 | 49.906 | 3,01 | 18.696 | 31.210 | 51 | 50 | 130 | 866 |
| Santacruz | 555 | 1,60 | 24.886 | 1,50 | 5.813 | 19.073 | 51 | 49 | 9.987 | 48 |
| Providencia | 42 | 0,12 | 12.644 | 0,76 | 4.902 | 7.742 | 50 | 50 | 2 | 1399 |
| **Total Subregión** | **1.362** | **3,92** | **87.436** | **5,27** | **29.411** | **58.025** | **51** | **49** | **10.119** | **2313** |
| **Departamento** | **34.772** | **100,00** | **1.660.087** | **100,00** | **799.449** | **860.638** | **50** | **50** | **170.714** | **270.433** |

Fuente: DANE 2005.

TABLA NO. 2
**INDICADORES EDUCACIÓN**

| MUNICIPIO | TASA ANALFABETISMO | COBERTURA DE EDUCACIÓN - 2011 | | | | | | | | Nº ALUMNOS / DOCENTES OFICIALES 2010 | Nº ALUMNOS CON CALIFICACIÓN ICFES DE MEDIA A SUPERIOR 2010 |
|---|---|---|---|---|---|---|---|---|---|---|---|
| | | PREESCOLAR | | PRIMARIA | | SECUNDARIA | | MEDIA | | | |
| | | TASA COBERTURA BRUTA | TASA COBERTURA NETA | TASA COBERTURA BRUTA | TASA COBERTURA NETA | TASA COBERTURA BRUTA | TASA COBERTURA NETA | TASA COBERTURA BRUTA | TASA COBERTURA NETA | | |
| Samaniego | 1,19 | 46,96% | 28,54% | 71,76% | 50,64% | 42,35% | 29,76% | 33,66% | 16,42% | 29 | 109 |
| Santacruz | 5,62 | 22,45% | 14,05% | 40,86% | 29,28% | 22,82% | 15,65% | 13,08% | 7,44% | 24,38 | 21 |
| Providencia | 9,27 | 14,34% | 10,04% | 37,62% | 27,05% | 28,26% | 20,47% | 21,71% | 10,86% | 25,74 | 13 |
| **Total Subregión** | **5,36** | **27,92** | **17,54** | **50,08** | **35,66** | **31,14** | **21,96** | **22,82** | **11,57** | **26** | **143** |
| **Departamento** | **11,12** | **69,09%** | **41,06%** | **111,36%** | **75,78%** | **64,40%** | **44,16%** | **45,18%** | **22,98%** | **26** | **5588** |
| **NACIÓN 2010** | **6.70** | **89,40%** | **61,80%** | **117,40%** | **89,70%** | **103,70%** | **70,80%** | **78,61%** | **41,60%** | | |

Fuente: Secretaría de Educación Departamental de Nariño.

TABLA NO. 3

## INDICADORES SALUD

| MUNICIPIO | % DE COBERTURA RÉGIMEN SUBSIDIADO 2011 | % DE COBERTURA RÉGIMEN CONTRIBUTIVO 2011 | RAZÓN DE MORTALIDAD MATERNA. ( X 100.000 NV. ) 2011 ODM | TASA DE MORTALIDAD INFANTIL < DE 1 AÑO ( X 1.000 NV ) 2009 ODM | COBERTURA VACUNA DPT 2011 ODM | COBERTURA VACUNA TRIPLE VIRAL 2011 ODM | % BAJO PESO AL NACER 2009 ODM | % DESNUTRICIÓN GLOBAL < 5 AÑOS 2011 ODM | % DESNUTRICIÓN CRÓNICA < 5 AÑOS 2011 ODM | % DE CONTROL PRENATAL 2009 ODM | % DE EMBARAZO EN ADOLESCENTES 2009 ODM | PREVALENCIA % DE VIH / SIDA POBLACIÓN 15 A 49 AÑOS 2011 ODM | NÚMERO DE MUERTES POR MALARIA 2011 ODM |
|---|---|---|---|---|---|---|---|---|---|---|---|---|---|
| Samaniego | 92,38 | 6,38 | 283,46 | 26,86 | 58,5 | 38,6 | 9,46 | 8 | 13 | 82,7 | 23,7 | 0,039 | 0 |
| Santacruz | 93,12 | 0,95 | 0 | 44,03 | 19,2 | 20,3 | 4,49 | 12 | 14 | 75,3 | 27,0 | 0,026 | 0 |
| Providencia | 89,72 | 0,91 | 0 | 42,82 | 25,5 | 28,0 | 4,59 | 8 | 18 | 73,1 | 20,9 | 0,018 | 0 |
| Promedio Subregión | 91,74 | 2,75 | 197,13 (Tasa) | 37,90 (Tasa) | 34,40 | 28,97 | 6,18 | 9,33 | 15,00 | 77,03 | 23,87 | 0,03 | 0 |
| Depto | 89,77 | 16,5 | 112,5 | 40,56 | 68,23 | 71,7 | 8,7 | 10 | 16 | 77,2 | 24,6 | 0,1 | 1 |
| NACIÓN 2009 | | | | 20,13 | | | | | | | 19,5 | | |

Fuente: Instituto Departamental de Salud

TABLA NO. 4

## INDICADORES SERVICIOS PÚBLICOS

| 2011 | | | | | | | |
|---|---|---|---|---|---|---|---|
| MUNICIPIO | COBERTURA ACUEDUCTO | | ÍNDICE DE RIESGO DE CALIDAD DE AGUA - IRCA | | COBERTURA ALCANTARILLADO | | PRODUCCIÓN RESIDUOS SÓLIDOS |
| | URBANO | RURAL | URBANO | RURAL | URBANO | RURAL | URBANO |
| Samaniego | 94 | 58 | ALTO | ALTO | 98,5 | 4,9 | 2.555,0 |
| Santacruz | 98 | 40 | BAJO | ALTO | 97,8 | 9,5 | 681,3 |
| Providencia | 94,1 | 78 | SIN RIESGO | MEDIO | 92,4 | 4,9 | 170,3 |
| Promedio Subregión | 94,8 | 54,75 | | | 97,34 | 6,41 | 3.406,6 |
| Departamento | 93,1 | 68,7 | MEDIO | ALTO | 79,4 | 12,5 | 189.812,7 |
| NACIÓN | 97,6 | 72 | | | 92,9 | 69,6 | |

Fuente: Secretaría de Planeación departamental

TABLA NO. 5

## INDICADORES ECONÓMICOS Y OTROS

| MUNICIPIO | NECESIDADES BÁSICAS INSATISFECHAS (2005) | ÍNDICE CALIDAD DE VIDA (2005) | POBLACIÓN DESPLAZADA (2011) | | | | Nº DE HOMICIDIOS 2011 | TASA DE HOMICIDIOS 2011 |
|---|---|---|---|---|---|---|---|---|
| | | | MUNICIPIOS RECEPTORES | % | MUNICIPIOS EXPULSORES | % | | |
| Samaniego | 58,03 | 57,47 | 501 | 2,55 | 781 | 3,30 | 7 | 14,03 |
| Santacruz | 67,98 | 52,80 | 25 | 0,13 | 114 | 0,48 | 3 | 12,05 |
| Providencia | 64,53 | 55,05 | 12 | 0,06 | 43 | 0,18 | 3 | 23,73 |
| Promedio Subregión | 61,08 | 55,61 | 538 | 2,74 | 938 | 3,96 | 13 | 14,87 |
| Departamento | 43,79 | 69,25 | 19633 | 100,00 | 23693 | 100,00 | 579 | 34,88 |
| NACIÓN | 27,78 | 79,5 | | | | | | 31,65 |

Fuente: DANE 2005.
CIC Nariño. Policía Dpto. de Nariño
Departamento para la Prosperidad Social.

TABLA NO. 6

## INDICADORES AGROPECUARIOS

| 2011 | | | | | | | | | | | | | |
|---|---|---|---|---|---|---|---|---|---|---|---|---|---|
| MUNICIPIO | AGRÍCOLA | | | | | | PECUARIOS | | | | | | |
| | | | | | | | | | | Nº INVENTARIOS ESPECIES MENORES | | | |
| | ÁREA SEMBRADA EN CULTIVOS TRANSITORIOS ha | PRINCIPALES CULTIVOS TRANSITORIOS | ÁREA SEMBRADA EN CULTIVOS ANUALES ha | PRINCIPALES CULTIVOS ANUALES | ÁREA SEMBRADA EN CULTIVOS PERMANENTES ha | PRINCIPALES CULTIVOS PERMANENTES | ÁREA EN PASTOS ha | PRODUCCIÓN DE LECHE | Nº CABEZAS GANADO | GALLINAS | CUYES | CERDOS | OVINOS Y CAPRINOS |
| Samaniego<br>Santacruz<br>Providencia | 622,00 | Maní, papa, fríjol | 244,00 | Maíz | 3.676,00 | Café, caña, plátano | 9.038,00 | 16.915,00 | 13.096,00 | 127.000,00 | 52.500,00 | 2.900,00 | 665,00 |
| % | 0,88 | | 2,01 | | 3,09 | | 2,68 | 1,90 | 3,37 | 1,65 | 1,96 | 2,03 | 4,87 |
| Departamento | 70.384,30 | | 12.161,00 | | 118.901 | | 336.647 | 891.219 | 388.963 | 7.679.931 | 2.679.348 | 142.563 | 13.666 |

Fuente: Secretaría de Agricultura Departamental.

TABLA NO. 7

## ADJUDICACIÓN DE TIERRAS

| 2011 | | | | | |
|---|---|---|---|---|---|
| MUNICIPIO | ÁREA DEL MUNICIPIO | ÁREA CON RESTRICCIÓN | % | ÁREA POTENCIALMENTE TITULABLE | % |
| Samaniego | 60.416 | 55.090 | 91 | 5.326 | 9 |
| Santacruz | 53.825 | 51.993 | 97 | 1.832 | 3 |
| Providencia | 4.381 | 246 | 6 | 4.136 | 94 |
| Total Subregión | 118.622 | 107.329 | 90,48 | 11.294 | 9,52 |
| Departamento | 3.082.850 | 2.341.933 | 75,97 | 635577 | 20,62 |

Fuente: Secretaría de Agricultura Departamental.

# Subregión Occidente

TABLA NO. 1

## INDICADORES GENERALES

| MUNICIPIO | EXTENSIÓN | | POBLACIÓN - PROYECCIONES DANE 2011 | | | | | | POBLACIÓN POR ÉTNIAS 2005 | |
|---|---|---|---|---|---|---|---|---|---|---|
| | km | % DEPARTAMENTO | TOTAL POBLACIÓN Nº HABITANTES | TOTAL POBLACIÓN % DEPARTAMENTO | URBANA | RURAL | HOMBRE % | MUJER % | INDÍGENA | AFRODESCENDIENTE |
| Sandoná | 101 | 0,29 | 25.547 | 1,54 | 11520 | 14027 | 52 | 48 | 6 | 43 |
| Linares | 146 | 0,42 | 10.755 | 0,65 | 2370 | 8385 | 52 | 48 | 1 | 12 |
| Consacá | 132 | 0,38 | 9.759 | 0,59 | 1787 | 7972 | 50 | 50 | 1 | 18 |
| Ancuya | 73 | 0,21 | 7.776 | 0,47 | 1621 | 6155 | 52 | 48 | 6 | 33 |
| Total Subregión | 452 | 1,30 | 53.837 | 3,24 | 17.298 | 36.539 | 52 | 48 | 14 | 106 |
| Departamento | 34.772 | 100,00 | 1.660.087 | 100,00 | 799.449 | 860.638 | 50 | 50 | 170.714 | 270.433 |

Fuente: DANE 2005.

## TABLA NO. 2
## INDICADORES EDUCACIÓN

| MUNICIPIO | TASA ANALFABETISMO | COBERTURA DE EDUCACIÓN - 2011 | | | | | | | | Nº ALUMNOS / DOCENTES OFICIALES 2010 | Nº ALUMNOS CON CALIFICACIÓN ICFES DE MEDIA A SUPERIOR 2010 |
|---|---|---|---|---|---|---|---|---|---|---|---|
| | | PREESCOLAR | | PRIMARIA | | SECUNDARIA | | MEDIA | | | |
| | | TASA COBERTURA BRUTA | TASA COBERTURA NETA | TASA COBERTURA BRUTA | TASA COBERTURA NETA | TASA COBERTURA BRUTA | TASA COBERTURA NETA | TASA COBERTURA BRUTA | TASA COBERTURA NETA | | |
| Sandoná | 12,08 | 80,67% | 48,21% | 86,94% | 67,22% | 69,99% | 52,56% | 63,95% | 32,66% | 20 | 119 |
| Linares | 12,08 | 88,57% | 61,14% | 129,71% | 97,76% | 67,33% | 52,85% | 51,99% | 29,55% | 26 | 42 |
| Consacá | 18,41 | 116,97% | 60,00% | 121,05% | 100,69% | 95,63% | 76,82% | 64,35% | 39,28% | 19 | 38 |
| Ancuya | 11,88 | 68,50% | 40,94% | 107,09% | 82,72% | 94,97% | 71,35% | 75,19% | 41,85% | 15 | 47 |
| **Prom. Subregión** | **13,61** | **88,68** | **52,57** | **111,20** | **87,10** | **81,98** | **63,40** | **63,87** | **35,83** | **20** | **246** |
| **Departamento** | **11,12** | **69,09%** | **41,06%** | **111,36%** | **75,78%** | **64,40%** | **70,80%** | **45,18%** | **22,98%** | **26** | **5588** |
| **NACIÓN 2010** | **6.70** | **89,40%** | **61,80%** | **117,40%** | **89,70%** | **103,70%** | **70,00%** | **78,61%** | **41,60%** | | |

Fuente: Secretaría de Educación Departamental de Nariño.

## TABLA NO. 3
## INDICADORES SALUD

| MUNICIPIO | % DE COBERTURA RÉGIMEN SUBSIDIADO 2011 | % DE COBERTURA RÉGIMEN CONTRIBUTIVO 2011 | RAZÓN DE MORTALIDAD MATERNA. ( X 100.000 NV. ) 2011 ODM | TASA DE MORTALIDAD INFANTIL < DE 1 AÑO ( X 1.000 NV ) 2009 ODM | COBERTURA VACUNA DPT 2011 ODM | COBERTURA VACUNA TRIPLE VIRAL 2011 ODM | % BAJO PESO AL NACER 2009 ODM | % DESNUTRICIÓN GLOBAL < 5 AÑOS 2011 ODM | % DESNUTRICIÓN CRÓNICA < 5 AÑOS 2011 ODM | % DE CONTROL PRENATAL 2009 ODM | % DE EMBARAZO EN ADOLESCENTES 2009 ODM | PREVALENCIA % DE VIH / SIDA POBLACIÓN 15 A 49 AÑOS 2011 ODM | NÚMERO DE MUERTES POR MALARIA 2011 ODM |
|---|---|---|---|---|---|---|---|---|---|---|---|---|---|
| Sandoná | 93,81 | 5,03 | 0 | 32,39 | 46,9 | 48,9 | 16 | 11 | 83,8 | 24,0 | 0,225 | 0 | 0 |
| Linares | 92,7 | 3,93 | 0 | 41,46 | 54,4 | 61,5 | 5 | 11 | 90,6 | 14,8 | 0,073 | 0 | 0 |
| Consacá | 94,57 | 3,54 | 0 | 37,26 | 70,7 | 66,7 | 7 | 16 | 85,7 | 32,1 | 0,020 | 0 | 0 |
| Ancuya | 94,83 | 5,89 | 0 | 32,58 | 55,3 | 61,8 | 4 | 11 | 86,8 | 19,1 | 0,074 | 0 | 0 |
| **Promedio Subregión** | **94,0** | **4,6** | **0 (Tasa)** | **35,92 (Tasa)** | **56,825** | **59,725** | **8** | **12,25** | **86,73** | **22,5** | **0,098** | **0** | **0** |
| **Depto** | **89,77** | **16,5** | **112,5** | **40,56** | **68,23** | **71,7** | **10** | **16** | **77,2** | **24,6** | **0,1** | **1** | **1** |
| **NACIÓN 2009** | | | | **20,13** | | | | | | **19,5** | | | |

Fuente: Instituto Departamental de Salud

## TABLA NO. 4
## INDICADORES SERVICIOS PÚBLICOS

| 2011 | | | | | | |
|---|---|---|---|---|---|---|
| MUNICIPIO | COBERTURA ACUEDUCTO | | ÍNDICE DE RIESGO DE CALIDAD DE AGUA - IRCA | | COBERTURA ALCANTARILLADO | |
| | URBANO | RURAL | URBANO | RURAL | URBANO | RURAL |
| Sandoná | 100 | 97 | SIN RIESGO | SIN RIESGO | 98,1 | 26 |
| Linares | 97,6 | 89 | ALTO | ALTO | 92,3 | 14,7 |
| Consacá | 100 | 92 | BAJO | ALTO | 95 | 24,7 |
| Ancuya | 100 | 97 | ALTO | ALTO | 98,1 | 7 |
| **Promedio Subregión** | **99,4** | **93,75** | | | **95,9** | **18,1** |
| **Departamento** | **93,1** | **68,7** | **MEDIO** | **ALTO** | **79,4** | **12,5** |
| **NACIÓN** | **97,6** | **72** | | | **92,9** | **69,6** |

Fuente: Secretaría de Planeación Departamental

TABLA NO. 5

## INDICADORES ECONÓMICOS Y OTROS

| MUNICIPIO | NECESIDADES BÁSICAS INSATISFECHAS (2005) | ÍNDICE CALIDAD DE VIDA (2005) | POBLACIÓN DESPLAZADA (2011) | | | | Nº DE HOMICIDIOS 2011 | TASA DE HOMICIDIOS 2011 |
|---|---|---|---|---|---|---|---|---|
| | | | MUNICIPIOS RECEPTORES | % | MUNICIPIOS EXPULSORES | % | | |
| Sandoná | 42,32 | 67,52 | 96 | 0,49 | 54 | 0,23 | 2 | 7,83 |
| Linares | 53,94 | 58,63 | 71 | 0,36 | 145 | 0,61 | 0 | 0,00 |
| Consacá | 57,64 | 59,19 | 31 | 0,16 | 0 | 0,00 | 1 | 10,25 |
| Ancuya | 46,14 | 61,46 | 35 | 0,18 | 3 | 0,01 | 0 | 0,00 |
| **Promedio Subregión** | **50,01** | **61,70** | **233** | **1,19** | **202** | **0,85** | **3** | **5,57** |
| **Departamento** | **43,79** | **69,25** | **19633** | **100,00** | **23693** | **100,00** | **579** | **34,88** |
| **NACIÓN** | **27,78** | **79,5** | | | | | | **31,65** |

Fuente: DANE 2005.
CIC Nariño. Policía Dpto. de Nariño
Departamento para la Prosperidad Social.

TABLA NO. 6

## INDICADORES AGROPECUARIOS

| MUNICIPIO | AGRÍCOLA | | | | | | PECUARIOS | | | | | | |
|---|---|---|---|---|---|---|---|---|---|---|---|---|---|
| | | | | | | | | | | Nº INVENTARIOS ESPECIES MENORES | | | |
| | AREA SEMBRADA EN CULTIVOS TRANSITORIOS ha | PRINCIPALES CULTIVOS TRANSITORIOS | ÁREA SEMBRADA EN CULTIVOS ANUALES ha | PRINCIPALES CULTIVOS ANUALES | ÁREA SEMBRADA EN CULTIVOS PERMANENTES ha | PRINCIPALES CULTIVOS PERMANENTES | ÁREA EN PASTOS ha | PRODUCCIÓN DE LECHE | Nº CABEZAS GANADO | GALLINAS | CUYES | CERDOS | OVINOS Y CAPRINOS |
| Sandoná | 2.884,00 | fríjol, maíz y maní | 817,00 | Arracacha, yuca, maíz | 14.792,20 | caña, café, fique | 7.825,00 | 14.462,00 | 8.979,00 | 264.500,00 | 88.238,00 | 7.518,00 | 39,00 |
| Linares | | | | | | | | | | | | | |
| Consacá | | | | | | | | | | | | | |
| Ancuya | | | | | | | | | | | | | |
| % | 4,10 | | 6,72 | | 12,44 | | 2,32 | 1,62 | 2,31 | 3,44 | 3,29 | 5,27 | 0,29 |
| Depto | 70.384,30 | | 12.161,00 | | 118.901 | | 336.647,00 | 891.219,00 | 388.963,00 | 7.679.931,00 | 2.679.348 | 142.563 | 13.666 |

Fuente: Secretaría de Agricultura Departamental.

TABLA NO. 7

## ADJUDICACIÓN DE TIERRAS

| 2011 | | | | | |
|---|---|---|---|---|---|
| MUNICIPIO | ÁREA DEL MUNICIPIO | ÁREA CON RESTRICCIÓN | % | ÁREA POTENCIALMENTE TITULABLE | % |
| Sandoná | 10.116 | 6.617 | 65 | 3.499 | 35 |
| Linares | 13.343 | 2.804 | 21 | 10.539 | 79 |
| Consacá | 11.875 | 7.055 | 59 | 4.820 | 41 |
| Ancuya | 6.953 | 123 | 2 | 6.830 | 98 |
| **Total Subregión** | **42.287** | **16.599** | **39,25** | **25.688** | **60,75** |
| **Departamento** | **3.082.850** | **2.341.933** | **75,97** | **635577** | **20,62** |

Fuente: Secretaría de Agricultura Departamental.

## Subregión Cordillera

TABLA NO. 1
**INDICADORES GENERALES**

| MUNICIPIO | EXTENSIÓN | | POBLACIÓN - PROYECCIONES DANE 2011 | | | | | | POBLACIÓN POR ÉTNIAS 2005 | |
|---|---|---|---|---|---|---|---|---|---|---|
| | km | % DEPARTAMENTO | TOTAL POBLACIÓ N | | URBANA | RURAL | HOMBRE % | MUJER % | INDÍGENA | AFRODESCENDIENTE |
| | | | Nº HABITANTES | % DEPARTAMENTO | | | | | | |
| Taminango | 245 | 0,70 | 19.112 | 1,15 | 4.379 | 14.733 | 52 | 48 | 7 | 947 |
| Policarpa | 467 | 1,34 | 15.583 | 0,94 | 2.648 | 12.935 | 53 | 47 | 28 | 123 |
| Cumbitara | 365 | 1,05 | 13.590 | 0,82 | 1.610 | 11.980 | 51 | 49 | 16 | 4 |
| Leiva | 316 | 0,91 | 13.039 | 0,79 | 3.933 | 9.106 | 52 | 48 | 14 | 135 |
| El Rosario | 566 | 1,63 | 10.701 | 0,64 | 3.476 | 7.225 | 53 | 47 | 1 | 27 |
| **Total Subregión** | **1.959** | **5,63** | **72.025** | **4,34** | **16.046** | **55.979** | **52** | **48** | **66** | **1236** |
| **Departamento** | **34.772** | **100,00** | **1.660.087** | **100,00** | **799.449** | **860.638** | **50** | **50** | **170.714** | **270.433** |

Fuente: DANE 2005.

TABLA NO. 2
**INDICADORES EDUCACIÓN**

| MUNICIPIO | TASA ANALFABETISMO | COBERTURA DE EDUCACIÓN - 2011 | | | | | | | | Nº ALUMNOS / DOCENTES OFICIALES 2010 | Nº ALUMNOS CON CALIFICACIÓN ICFES DE MEDIA A SUPERIOR 2010 |
|---|---|---|---|---|---|---|---|---|---|---|---|
| | | PREESCOLAR | | PRIMARIA | | SECUNDARIA | | MEDIA | | | |
| | | TASA COBERTURA BRUTA | TASA COBERTURA NETA | TASA COBERTURA BRUTA | TASA COBERTURA NETA | TASA COBERTURA BRUTA | TASA COBERTURA NETA | TASA COBERTURA BRUTA | TASA COBERTURA NETA | | |
| Taminango | 13,43 | 100,64% | 74,04% | 116,11% | 88,88% | 95,17% | 66,03% | 67,32% | 32,41% | 21 | 92 |
| Policarpa | 8,09 | 82,64% | 54,34% | 126,89% | 79,80% | 50,63% | 32,29% | 26,66% | 13,89% | 22 | 17 |
| Cumbitara | 9,02 | 57,00% | 37,33% | 83,67% | 59,42% | 33,76% | 23,71% | 15,81% | 9,01% | 29 | 17 |
| Leiva | 15,16 | 43,92% | 27,35% | 77,34% | 57,56% | 52,79% | 34,39% | 28,86% | 12,80% | 21 | 11 |
| El Rosario | 15,06 | 53,52% | 36,62% | 92,45% | 67,79% | 48,04% | 33,48% | 29,18% | 11,53% | 18 | 17 |
| **Promedio Subregión** | **12,152** | **67,54%** | **45,94%** | **99,29%** | **70,69%** | **56,08%** | **37,98%** | **33,56%** | **15,93%** | **22** | **154** |
| **Departamento** | **11,12** | **69,09%** | **41,06%** | **111,36%** | **75,78%** | **64,40%** | **44,16%** | **45,18%** | **22,98%** | **26** | **5588** |
| **NACIÓN 2010** | **6.70** | **89,40%** | **61,80%** | **117,40%** | **89,70%** | **103,70%** | **70,80%** | **78,61%** | **41,60%** | | |

Fuente: Secretaría de Educación Departamental de Nariño.

TABLA NO. 3
## INDICADORES SALUD

| MUNICIPIO | % DE COBERTURA RÉGIMEN SUBSIDIADO 2011 | % DE COBERTURA RÉGIMEN CONTRIBUTIVO 2011 | RAZÓN DE MORTALIDAD MATERNA. ( X 100.000 NV. ) 2011 ODM | TASA DE MORTALIDAD INFANTIL < DE 1 AÑO ( X 1.000 NV ) 2009 ODM | COBERTURA VACUNA DPT 2011 ODM | COBERTURA VACUNA TRIPLE VIRAL 2011 ODM | % BAJO PESO AL NACER 2009 ODM | % DESNUTRICIÓN GLOBAL < 5 AÑOS 2011 ODM | % DESNUTRICIÓN CRÓNICA < 5 AÑOS 2011 ODM | % DE CONTROL PRENATAL 2009 ODM | % DE EMBARAZO EN ADOLESCENTES 2009 ODM | PREVALENCIA % DE VIH / SIDA POBLACIÓN 15 A 49 AÑOS 2011 ODM | NÚMERO DE MUERTES POR MALARIA 2011 ODM |
|---|---|---|---|---|---|---|---|---|---|---|---|---|---|
| Taminango | 91,8 | 3,05 | 0 | 41,37 | 60,1 | 61,9 | 5,13 | 10 | 13 | 78,0 | 25,6 | 0,000 | 0 |
| Policarpa | 88,87 | 1,98 | 0 | 28,45 | 70,2 | 73,0 | 7,45 | 14 | 18 | 63,9 | 29,0 | 0,118 | 0 |
| Cumbitara | 91,65 | 2,57 | 0 | 55,56 | 40,3 | 48,8 | 5,76 | 6 | 9 | 71,2 | 28,8 | 0,079 | 0 |
| Leiva | 93,19 | 2,97 | 0 | 40,36 | 30,5 | 32,1 | 6,78 | 7 | 18 | 79,5 | 31,3 | 0,016 | 0 |
| El Rosario | 92,49 | 2,74 | 0 | 57,43 | 40,3 | 36,1 | 8,61 | 14 | 18 | 84,9 | 30,2 | 0,017 | 0 |
| Promedio Subregión | 91,6 | 2,66 | 0(Tasa) | 44,63(Tasa) | 48,28 | 50,38 | 6,746 | 10,2 | 15,2 | 75,5 | 28,98 | 0,046 | 0 |
| Depto | 89,77 | 16,5 | 112,5 | 40,56 | 68,23 | 71,7 | 8,7 | 10 | 16 | 77,2 | 24,6 | 0,1 | 1 |
| NACIÓN 2009 | | | | 20,13 | | | | | | | 19,5 | | |

Fuente: Instituto Departamental de Salud

TABLA NO. 4
## INDICADORES SERVICIOS PÚBLICOS

| 2011 | | | | | | | |
|---|---|---|---|---|---|---|---|
| MUNICIPIO | COBERTURA ACUEDUCTO | | ÍNDICE DE RIESGO DE CALIDAD DE AGUA - IRCA | | COBERTURA ALCANTARILLADO | | PRODUCCIÓN RESIDUOS SÓLIDOS |
| | URBANO | RURAL | URBANO | RURAL | URBANO | RURAL | URBANO |
| Taminango | 100 | 61 | BAJO | ALTO | 76 | 29 | 1.314,0 |
| Policarpa | 98 | 82 | BAJO | ALTO | 90 | 32,7 | 279,8 |
| Cumbitara | 100 | 56 | SIN RIESGO | MEDIO | 95 | 20,4 | 267,7 |
| Leiva | 100 | 63 | ALTO | ALTO | 70 | 12,5 | 365,0 |
| El Rosario | 98 | 79 | SIN RIESGO | ALTO | 87,7 | 14,9 | 243,3 |
| Promedio Subregión | 99,2 | 68,2 | | | 83,74 | 21,9 | 2.469,8 |
| Departamento | 93,1 | 68,7 | MEDIO | ALTO | 79,4 | 12,5 | 189.812,7 |
| NACIÓN | 97,6 | 72 | | | 92,9 | 69,6 | |

Fuente: Secretaría de Planeación Departamental

## TABLA NO. 5
## INDICADORES ECONÓMICOS Y OTROS

| MUNICIPIO | NECESIDADES BÁSICAS INSATISFECHAS (2005) | ÍNDICE CALIDAD DE VIDA (2005) | POBLACIÓN DESPLAZADA (2011) | | | | Nº DE HOMICIDIOS 2011 | TASA DE HOMICIDIOS 2011 |
|---|---|---|---|---|---|---|---|---|
| | | | MUNICIPIOS RECEPTORES | % | MUNICIPIOS EXPULSORES | % | | |
| Taminango | 55,11 | 61,22 | 302 | 1,54 | 114 | 0,48 | 14 | 73,25 |
| Policarpa | 46,56 | 65,07 | 194 | 0,99 | 609 | 2,57 | 7 | 44,92 |
| Cumbitara | 100,00 | 58,93 | 140 | 0,71 | 474 | 2,00 | 4 | 29,43 |
| Leiva | 64,26 | 55,09 | 99 | 0,50 | 413 | 1,74 | 7 | 53,69 |
| El Rosario | 81,02 | 51,23 | 950 | 4,84 | 1045 | 4,41 | 3 | 28,03 |
| **Promedio Subregión** | **69,39** | **58,31** | **1685** | **8,58** | **2655** | **11,21** | **35** | **48,59** |
| **Departamento** | **43,79** | **69,25** | **19633** | **100,00** | **23693** | **100,00** | **579** | **4,88** |
| **NACIÓN** | **27,78** | **79,5** | | | | | | **31,65** |

Fuente: DANE 2005.
CIC Nariño. Policía Dpto. de Nariño
Departamento para la Prosperidad Social.

## TABLA NO. 6
## INDICADORES AGROPECUARIOS

| MUNICIPIO | AGRÍCOLA | | | | | | PECUARIOS | | | | | | |
|---|---|---|---|---|---|---|---|---|---|---|---|---|---|
| | | | | | | | | | | Nº INVENTARIOS ESPECIES MENORES | | | |
| | ÁREA SEMBRADA EN CULTIVOS TRANSITO RIOS ha | PRINCIPALES CULTIVOS TRANSITO RIOS | ÁREA SEMBRADA EN CULTIVOS ANUALES ha | PRINCIPALES CULTIVOS ANUALES | ÁREA SEMBRADA EN CULTIVOS PERMANENTES ha | PRINCIPALES CULTIVOS PERMANENTES | ÁREA EN PASTOS ha | PRODUCCIÓN DE LECHE | Nº CABEZAS GANADO | GALLINAS | CUYES | CERDOS | OVINOS Y CAPRINOS |
| Taminango | 2.828,00 | Arroz, fríjol, maíz | 346,00 | Yuca, arracacha | 7.249,50 | Café, Cacao, Caña | 21.849,00 | 4.019,00 | 18.673,00 | 1.019.400,00 | 39.500,00 | 6.562,00 | 1.209,00 |
| Policarpa | | | | | | | | | | | | | |
| Cumbitara | | | | | | | | | | | | | |
| Leiva | | | | | | | | | | | | | |
| El Rosario | | | | | | | | | | | | | |
| % | 4,02 | | 2,85 | | 6,10 | | 6,49 | 0,45 | 4,80 | 13,27 | 1,47 | 4,60 | 8,85 |
| Depto | 70.384,30 | | 12.161,00 | | 118.901 | | 336.647 | 891.219 | 388.963 | 7.679.931 | 2.679.348 | 142.563 | 13.666 |

Fuente: Secretaría de Agricultura Departamental.

## TABLA NO. 7
## ADJUDICACIÓN DE TIERRAS

| 2011 | | | | | |
|---|---|---|---|---|---|
| MUNICIPIO | ÁREA DEL MUNICIPIO | ÁREA CON RESTRICCION | % | ÁREA POTENCIALMENTE TITULABLE | % |
| Taminango | 23.490 | 6.105 | 26 | 17.385 | 74 |
| Policarpa | 43.386 | 40.054 | 92 | 3.332 | 8 |
| Cumbitara | 35.572 | 35.572 | 100 | 0 | 0 |
| Leiva | 30.968 | 18.985 | 61 | 11.983 | 39 |
| El Rosario | 52.005 | 39.610 | 76 | 12.394 | 24 |
| **Total Subregión** | **185.421** | **140.326** | **75,68** | **45.094** | **24,32** |
| **Departamento** | **3.082.850** | **2.341.933** | **75,97** | **635577** | **20,62** |

Fuente: Secretaría de Agricultura Departamental.

# Subregión Centro

TABLA NO. 1
## INDICADORES GENERALES

| MUNICIPIO | EXTENSIÓN | | POBLACIÓN - PROYECCIONES DANE 2011 | | | | | | POBLACIÓN POR ÉTNIAS 2005 | |
|---|---|---|---|---|---|---|---|---|---|---|
| | km | % DEPARTAMENTO | TOTAL POB LACIÓN Nº HABITANTES | % DEPARTAMENTO | URBANA | RURAL | HOMBRE % | MUJER % | INDIGENA | AFRODESCENDIENTE |
| Pasto | 1.181 | 3,40 | 417.509 | 25,15 | 343.917 | 73.592 | 48 | 52 | 2.871 | 6.131 |
| Nariño | 52 | 0,15 | 4.586 | 0,28 | 3.469 | 1.117 | 50 | 50 | 0 | 96 |
| La Florida | 143 | 0,41 | 10.116 | 0,61 | 1.838 | 8.278 | 52 | 52 | 7 | 16 |
| Yacuanquer | 115 | 0,33 | 10.582 | 0,64 | 2.662 | 7.920 | 50 | 50 | 1 | 24 |
| Tangua | 239 | 0,69 | 10.130 | 0,61 | 2.276 | 7.854 | 50 | 50 | 31 | 6 |
| Chachagüí | 148 | 0,43 | 13.408 | 0,81 | 6.804 | 6.604 | 51 | 49 | 14 | 27 |
| **Total Subregión** | **1.878** | **5,40** | **466.331** | **28,09** | **360.966** | **105.365** | **48** | **52** | **2.924** | **6.300** |
| **Departamento** | **34.772** | **100,00** | **1.660.087** | **100,00** | **799.449** | **860.638** | **50** | **50** | **170.714** | **270.433** |

Fuente: DANE 2005.

TABLA NO. 2
## INDICADORES EDUCACIÓN

| MUNICIPIO | TASA ANALFABETISMO | COBERTURA DE EDUCACIÓN - 2011 | | | | | | | | Nº ALUMNOS / DOCENTES OFICIALES 2010 | Nº ALUMNOS CON CALIFICACIÓN ICFES DE MEDIA A SUPERIOR 2010 |
|---|---|---|---|---|---|---|---|---|---|---|---|
| | | PREESCOLAR | | PRIMARIA | | SECUNDARIA | | MEDIA | | | |
| | | TASA COBERTURA BRUTA | TASA COBERTURA NETA | TASA COBERTURA BRUTA | TASA COBERTURA NETA | TASA COBERTURA BRUTA | TASA COBERTURA NETA | TASA COBERTURA BRUTA | TASA COBERTURA NETA | | |
| Pasto | 6 | 83% | 63% | 103% | 86% | 105% | 75% | 85% | 45% | 27 | 1952 |
| Nariño | 6,76 | 73% | 43% | 73% | 55% | 72% | 52% | 63% | 33% | 22 | 25 |
| La Florida | ND | 92% | 53% | 106% | 83% | 82% | 62% | 53% | 29% | 16 | 36 |
| Yacuanquer | 11,63 | 96% | 61% | 103% | 84% | 74% | 61% | 62% | 39% | 19 | 38 |
| Tangua | 7,4 | 68% | 49% | 108% | 89% | 72% | 56% | 56% | 31% | 20 | 36 |
| Chachagüí | 10,28 | 76% | 42% | 96% | 74% | 72% | 50% | 48% | 22% | 23 | 58 |
| **Promedio Subregión** | **8,41** | **81** | **52** | **98** | **78** | **80** | **60** | **61** | **33** | **21** | **2145** |
| **Departamento** | **11,12** | **69,09%** | **41,06%** | **111,36%** | **75,78%** | **64,40%** | **44,16%** | **45,18%** | **22,98%** | **26** | **5588** |
| **NACIÓN 2010** | **6.70** | **89,40%** | **61,80%** | **117,40%** | **89,70%** | **103,70%** | **70,80%** | **78,61%** | **41,60%** | | |

Fuente: Secretaría de Educación Departamental de Nariño.

TABLA NO. 3
## INDICADORES SALUD

| MUNICIPIO | % DE COBERTURA RÉGIMEN SUBSIDIADO 2011 | % DE COBERTURA RÉGIMEN CONTRIBUTIVO 2011 | RAZÓN DE MORTALIDAD MATERNA. ( X 100.000 NV. ) 2011 ODM | TASA DE MORTALIDAD INFANTIL < DE 1 AÑO ( X 1.000 NV ) 2009 ODM | COBERTURA VACUNA DPT 2011 ODM | COBERTURA VACUNA TRIPLE VIRAL 2011 ODM | % BAJO PESO AL NACER 2009 ODM | % DESNUTRICIÓN GLOBAL < 5 AÑOS 2011 ODM | % DESNUTRICIÓN CRÓNICA < 5 AÑOS 2011 ODM | % DE CONTROL PRENATAL 2009 ODM | % DE EMBARAZO EN ADOLESCENTES 2009 ODM | PREVALENCIA % DE VIH / SIDA POBLACIÓN 15 A 49 AÑOS 2011 ODM | NÚMERO DE MUERTES POR MALARIA 2011 ODM |
|---|---|---|---|---|---|---|---|---|---|---|---|---|---|
| Pasto | 88,49 | 41,66 | 108,64 | 25,04 | 75,9 | 78,8 | 9,98 | 19 | 22 | 87,7 | 23,1 | 0,156 | 0 |
| Nariño | 93,21 | 2,17 | 0 | 37,88 | 65,3 | 57,3 | 5,66 | 9 | 8 | 81,8 | 22,7 | 0,040 | 0 |
| La Florida | 95,85 | 1,66 | 0 | 29,15 | 55,3 | 56,7 | 4,35 | 10 | 15 | 87,8 | 26,8 | 0,097 | 0 |
| Yacuanquer | 95,65 | 1,77 | 0 | 46,49 | 54,6 | 63,6 | 10,07 | 6 | 11 | 86,3 | 20,1 | 0,000 | 0 |
| Tangua | 94,27 | 1,62 | 0 | 40,32 | 49,1 | 48,5 | 8,13 | 6 | 15 | 80,5 | 30,9 | 0,038 | 0 |
| Chachagüí | 93,17 | 3,24 | 0 | 32,15 | 62,2 | 69,6 | 7,14 | 3 | 19 | 80,6 | 31,8 | 0,115 | 0 |
| **Promedio Subregión** | **93,44** | **8,69** | **95,81 (Tasa)** | **35,17 (Tasa)** | **60,4** | **62,4** | **7,6** | **8,8** | **15,0** | **84,1** | **25,9** | **0,074** | **0** |
| **Depto** | **89,77** | **16,5** | **112,5** | **40,56** | **68,23** | **71,7** | **8,7** | **10** | **16** | **77,2** | **24,6** | **0,1** | **1** |
| **NACIÓN 2009** | | | | **20,13** | | | | | | | **19,5** | | |

Fuente: Instituto Departamental de Salud

TABLA NO. 4
## INDICADORES SERVICIOS PÚBLICOS

| 2011 | | | | | | | |
|---|---|---|---|---|---|---|---|
| MUNICIPIO | COBERTURA ACUEDUCTO | | ÍNDICE DE RIESGO DE CALIDAD DE AGUA - IRCA | | COBERTURA ALCANTARILLADO | | PRODUCCIÓN RESIDUOS SÓLIDOS |
| | URBANO | RURAL | URBANO | RURAL | URBANO | RURAL | URBANO |
| Pasto | 100 | 90 | MEDIO | ALTO | 98,9 | 44,1 | 83.950,0 |
| Nariño | 100 | 100 | SIN RIESGO | BAJO | 87,8 | 9,5 | 243,3 |
| La Florida | 91,5 | 83 | MEDIO | MEDIO | 95 | 18,5 | 206,8 |
| Yacuanquer | 100 | 96 | MEDIO | ALTO | 91 | 8,7 | 243,3 |
| Tangua | 98 | 89 | BAJO | ALTO | 92 | 9 | 365,0 |
| Chachagüí | 100 | 93 | BAJO | MEDIO | 94 | 9,5 | 1.095,0 |
| **Promedio Subregión** | **98,25** | **91,83** | | | **93,12** | **16,55** | **86.103,4** |
| **Departamento** | **93,1** | **68,7** | **MEDIO** | **ALTO** | **79,4** | **12,5** | **189.812,7** |
| **NACIÓN** | **97,6** | **72** | | | **92,9** | **69,6** | |

Fuente: Secretaría de Planeación Departamental

TABLA NO. 5

## INDICADORES ECONÓMICOS Y OTROS

| MUNICIPIO | NECESIDADES BÁSICAS INSATISFECHAS (2005) | ÍNDICE CALIDAD DE VIDA (2005) | POBLACIÓN DESPLAZADA (2011) | | | | Nº DE HOMICIDIOS 2011 | TASA DE HOMICIDIOS 2011 |
|---|---|---|---|---|---|---|---|---|
| | | | MUNICIPIO RECEPTORES | % | MUNICIPIOS EXPULSORES | % | | |
| Pasto | 16,20 | 84,04 | 2043 | 10,41 | 224 | 0,95 | 110 | 26,35 |
| Nariño | 40,21 | 69,83 | 12 | 0,06 | 37 | 0,16 | 0 | 0,00 |
| La Florida | 46,21 | 61,76 | 11 | 0,06 | 18 | 0,08 | 7 | 69,20 |
| Yacuanquer | 63,39 | 58,06 | 12 | 0,06 | 0 | 0,00 | 2 | 18,90 |
| Tangua | 54,38 | 58,07 | 19 | 0,10 | 18 | 0,08 | 1 | 9,87 |
| Chachagüí | 47,20 | 66,22 | 50 | 0,25 | 57 | 0,24 | 1 | 7,46 |
| **Promedio Subregión** | **44,60** | **66,33** | **2147** | **1,82** | **354** | **0,25** | **121** | **25,95** |
| **Departamento** | **43,79** | **69,25** | **19633** | **100** | **23693** | **100** | **579** | **34,88** |
| **NACIÓN** | **27,78** | **79,5** | | | | | | **31,65** |

Fuente: DANE 2005.
CIC Nariño. Policía Dpto. de Nariño
Departamento para la Prosperidad Social.

TABLA NO. 6

## INDICADORES AGROPECUARIOS

| MUNICIPIO | AGRICOLA | | | | | | PECUARIOS | | | | | | |
|---|---|---|---|---|---|---|---|---|---|---|---|---|---|
| | | | | | | | Nº INVENTARIOS ESPECIES MENORES | | | | | | |
| | ÁREA SEMBRADA EN CULTIVOS TRANSITORIOS ha | PRINCIPALES CULTIVOS TRANSITORIOS | ÁREA SEMBRADA EN CULTIVOS ANUALES ha | PRINCIPALES CULTIVOS ANUALES | ÁREA SEMBRADA EN CULTIVOS PERMANENTES ha | PRINCIPALES CULTIVOS PERMANENTES | ÁREA EN PASTOS ha | PRODUCCIÓN DE LECHE | Nº CABEZAS GANADO | GALLINAS | CUYES | CERDOS | OVINOS Y CAPRINOS |
| Pasto | 14.992,90 | Arveja, cebada, frijol, maíz, papa. | 1.578,00 | Maíz, fríjol, yuca | 5.212,63 | Café, fique, plátano | 59.741,00 | 118.710,00 | 54.503,00 | 3.209.000,00 | 1.410.300,00 | 34.749,00 | 229,00 |
| Nariño | | | | | | | | | | | | | |
| La Florida | | | | | | | | | | | | | |
| Yacuanquer | | | | | | | | | | | | | |
| Tangua | | | | | | | | | | | | | |
| Chachagüí | | | | | | | | | | | | | |
| % | 21,30 | | 12,98 | | 4,38 | | 17,75 | 13,32 | 14,01 | 41,78 | 52,64 | 24,37 | 1,68 |
| Depto | 70.384,30 | | 12.161,00 | | 118.901 | | 336.647 | 891.219 | 388.963 | 7.679.931 | 2.679.348 | 142.563 | 13.666 |

Fuente: Secretaría de Agricultura Departamental.

TABLA NO. 7
**ADJUDICACIÓN DE TIERRAS**

| 2011 | | | | | |
|---|---|---|---|---|---|
| MUNICIPIO | ÁREA DEL MUNICIPIO | ÁREA CON RESTRICCIÓN | % | ÁREA POTENCIALMENTE TITULABLE | % |
| Pasto | 107.690 | 33.921 | 31 | 73.769 | 69 |
| Nariño | 4.992 | 4.132 | 83 | 860 | 17 |
| La Florida | 13.517 | 6.220 | 46 | 7.297 | 54 |
| Yacuanquer | 10.234 | 8.213 | 80 | 2.020 | 20 |
| Tangua | 21.888 | 4.594 | 21 | 17.295 | 79 |
| Chachagüí | 14.585 | 11.676 | 80 | 2.909 | 20 |
| **Total Subregión** | **172.906** | **68.756** | **39,76** | **104.150** | **60,24** |
| **Departamento** | **3.082.850** | **2.341.933** | **75,97** | **635.577** | **20,62** |

Fuente: Secretaría de Agricultura Departamental.

## Subregión Juanambú

TABLA NO. 1
**INDICADORES GENERALES**

| MUNICIPIO | EXTENSIÓN | | POBLACIÓN - PROYECCIONES DANE 2011 | | | | | | POBLACIÓN POR ÉTNIAS 2005 | |
|---|---|---|---|---|---|---|---|---|---|---|
| | km | % DEPARTAMENTO | TOTAL POBLACIÓN Nº HABITANTES | % DEPARTAMENTO | URBANA | RURAL | HOMBRE % | MUJER % | INDÍGENA | AFRODESCENDIENTE |
| Buesaco | 682 | 1,96 | 23.887 | 1,44 | 5.542 | 18.345 | 51 | 49 | 14 | 263 |
| La Unión | 147 | 0,42 | 26.819 | 1,62 | 10.495 | 16.324 | 51 | 49 | 23 | 88 |
| San Pedro de Cartago | 60 | 0,17 | 7.348 | 0,44 | 639 | 6.709 | 52 | 48 | 1 | 3 |
| Arboleda | 63 | 0,18 | 7.513 | 0,45 | 1.073 | 6.440 | 52 | 48 | 4 | 18 |
| San Lorenzo | 267 | 0,77 | 19.261 | 1,16 | 2.536 | 16.725 | 53 | 47 | 2 | 138 |
| **Total Subregión** | **1.219** | **3,51** | **84.828** | **5,11** | **20.285** | **64.543** | **52** | **48** | **44** | **510** |
| **Departamento** | **34.772** | **100,00** | **1.660.087** | **100,00** | **799.449** | **860.638** | **50** | **50** | **170.714** | **270.433** |

Fuente: DANE 2005.

TABLA NO. 2

## INDICADORES EDUCACIÓN

| MUNICIPIO | TASA ANALFABETISMO | COBERTURA DE EDUCACIÓN - 2011 | | | | | | | | Nº ALUMNOS / DOCENTES OFICIALES 2010 | Nº ALUMNOS CON CALIFICACIÓN ICFES DE MEDIA A SUPERIOR 2010 |
|---|---|---|---|---|---|---|---|---|---|---|---|
| | | PREESCOLAR | | PRIMARIA | | SECUNDARIA | | MEDIA | | | |
| | | TASA COBERTURA BRUTA | TASA COBERTURA NETA | TASA COBERTURA BRUTA | TASA COBERTURA NETA | TASA COBERTURA BRUTA | TASA COBERTURA NETA | TASA COBERTURA BRUTA | TASA COBERTURA NETA | | |
| Buesaco | 12,52 | 75,69% | 42,89% | 112,69% | 85,71% | 71,89% | 47,57% | 36,70% | 16,61% | 20 | 80 |
| La Unión | 9,39 | 83,56% | 52,22% | 122,17% | 96,55% | 93,39% | 71,77% | 73,60% | 40,99% | 27 | 118 |
| San Pedro de Cartago | 10,66 | 61,29% | 45,81% | 82,77% | 69,43% | 61,97% | 48,90% | 36,86% | 23,72% | 21 | 21 |
| Arboleda | 23,07 | 64,41% | 51,69% | 136,82% | 100,31% | 98,93% | 72,47% | 62,85% | 36,76% | 35 | 26 |
| San Lorenzo | 10,55 | 64,57% | 44,86% | 113,90% | 87,20% | 71,32% | 54,62% | 52,19% | 26,43% | 23 | 40 |
| Promedio Subregión | 13,24 | 69,90 | 47,49 | 113,67 | 87,84 | 79,50 | 59,07 | 52,44 | 28,90 | 25 | 285 |
| Departamento | 11,12 | 69,09% | 41,06% | 111,36% | 75,78% | 64,40% | 44,16% | 45,18% | 22,98% | 26 | 5588 |
| NACIÓN 2010 | 6.70 | 89,40% | 61,80% | 117,40% | 89,70% | 103,70% | 70,80% | 78,61% | 41,60% | | |

Fuente: Secretaría de Educación Departamental de Nariño.

TABLA NO. 3

## INDICADORES SALUD

| MUNICIPIO | % DE COBERTURA RÉGIMEN SUBSIDIADO 2011 | % DE COBERTURA RÉGIMEN CONTRIBUTIVO 2011 | RAZÓN DE MORTALIDAD MATERNA. ( X 100.000 NV. ) 2011 ODM | TASA DE MORTALIDAD INFANTIL < DE 1 AÑO ( X 1.000 NV ) 2009 ODM | COBERTURA VACUNA DPT 2011 ODM | COBERTURA VACUNA TRIPLE VIRAL 2011 ODM | % BAJO PESO AL NACER 2009 ODM | % DESNUTRICIÓN GLOBAL < 5 AÑOS 2011 ODM | % DESNUTRICIÓN CRÓNICA < 5 AÑOS 2011 ODM | % DE CONTROL PRENATAL 2009 ODM | % DE EMBARAZO EN ADOLESCENTES 2009 ODM | PREVALENCIA % DE VIH / SIDA POBLACIÓN 15 A 49 AÑOS 2011 ODM | NÚMERO DE MUERTES POR MALARIA 2011 ODM |
|---|---|---|---|---|---|---|---|---|---|---|---|---|---|
| Buesaco | 92,2 | 2,94 | 0 | 37,47 | 55,1 | 60,3 | 10,54 | 6 | 14 | 80,4 | 28,0 | 0,017 | 0 |
| La Unión | 92,04 | 16,46 | 258,66 | 38,2 | 89,1 | 83,2 | 11,41 | 9 | 12 | 87,2 | 27,1 | 0,043 | 0 |
| San Pedro de Cartago | 92,34 | 2,45 | 0 | 44,58 | 52,6 | 58,8 | 8,0 | 7 | 14 | 80,4 | 26,1 | 0,000 | 0 |
| Arboleda | 92,65 | 2,95 | 0 | 59,34 | 78,2 | 84,4 | 10,28 | 6 | 13 | 85,0 | 19,6 | 0,000 | 0 |
| San Lorenzo | 94,29 | 2,36 | 0 | 38 | 95,7 | 97,4 | 9,66 | 8 | 15 | 74,9 | 22,2 | 0,000 | 0 |
| Promedio Subregión | 92,70 | 5,43 | 92,64 (Tasa) | 43,52 (Tasa) | 74,14 | 76,82 | 9,98 | 7,20 | 13,60 | 81,58 | 24,60 | 0,012 | 0 |
| Depto | 89,77 | 16,5 | 112,5 | 40,56 | 68,23 | 71,7 | 8,7 | 10 | 16 | 77,2 | 24,6 | 0,1 | 1 |
| NACIÓN 2009 | | | | 20,13 | | | | | | | 19,5 | | |

Fuente: Instituto Departamental de Salud

TABLA NO. 4
## INDICADORES SERVICIOS PÚBLICOS

| 2011 | | | | | | | |
|---|---|---|---|---|---|---|---|
| MUNICIPIO | COBERTURA ACUEDUCTO | | ÍNDICE DE RIESGO DE CALIDAD DE AGUA - IRCA | | COBERTURA ALCANTARILLADO | | PRODUCCIÓN RESIDUOS SÓLIDOS (kg/año) |
| | URBANO | RURAL | URBANO | RURAL | URBANO | RURAL | URBANO |
| Buesaco | 100 | 48 | MEDIO | ALTO | 71 | 18,6 | 267,7 |
| La Unión | 100 | 100 | BAJO | ALTO | 95,4 | 9,7 | 3.650,0 |
| San Pedro de Cartago | 96,3 | 70 | MEDIO | ALTO | 92,2 | 2,9 | 292,0 |
| Arboleda | 91 | 80 | MEDIO | ALTO | 87 | 3,4 | 267,7 |
| San Lorenzo | 85 | 82,2 | ALTO | ALTO | 84,4 | 13,2 | 730,0 |
| **Promedio Subregión** | **94,46** | **76,04** | | | **86** | **9,56** | **5.207,4** |
| **Departamento** | **93,1** | **68,7** | **MEDIO** | **ALTO** | **79,4** | **12,5** | **189.812,7** |
| **NACIÓN** | **97,6** | **72** | | | **92,9** | **69,6** | |

Fuente: Secretaría de Planeación Departamental

TABLA NO. 5
## INDICADORES ECONÓMICOS Y OTROS

| MUNICIPIO | NECESIDADES BÁSICAS INSATISFECHAS (2005) | ÍNDICE CALIDAD DE VIDA (2005) | POBLACION DESPLAZADA (2011) | | | | Nº DE HOMICIDIOS 2011 | TASA DE HOMICIDIOS 2011 |
|---|---|---|---|---|---|---|---|---|
| | | | MUNICIPIOS RECEPTORES | % | MUNICIPIOS EXPULSORES | % | | |
| Buesaco | 58,64 | 55,81 | 119 | 0,61 | 78 | 0,33 | 4 | 16,75 |
| La Unión | 38,04 | 64,57 | 301 | 1,53 | 83 | 0,35 | 8 | 29,83 |
| San Pedro de Cartago | 57,00 | 53,02 | 9 | 0,05 | 8 | 0,03 | 1 | 13,61 |
| Arboleda | 81,83 | 47,11 | 19 | 0,10 | 6 | 0,03 | 3 | 39,93 |
| San Lorenzo | 57,31 | 54,10 | 73 | 0,37 | 56 | 0,24 | 4 | 20,77 |
| **Promedio Subregión** | **58,57** | **54,92** | **521** | **2,65** | **231** | **0,97** | **20** | **23,58** |
| **Departamento** | **43,79** | **69,25** | **19633** | **100,00** | **23693** | **100,00** | **579** | **34,88** |
| **NACIÓN** | **27,78** | **79,5** | | | | | | **31,65** |

Fuente: DANE 2005.
CIC Nariño. Policía Dpto. de Nariño
Departamento para la Prosperidad Social.

## TABLA NO. 6
## INDICADORES AGROPECUARIOS

| 2011 | | | | | | | | | | | | | |
|---|---|---|---|---|---|---|---|---|---|---|---|---|---|
| MUNICIPIO | AGRÍCOLA | | | | | | PECUARIOS | | | | | | |
| | | | | | | | | | | Nº INVENTARIOS ESPECIES MENORES | | | |
| | ÁREA SEMBRADA EN CULTIVOS TRANSITORIOS ha | PRINCIPALES CULTIVOS TRANSITORIOS | ÁREA SEMBRADA EN CULTIVOS ANUALES ha | PRINCIPALES CULTIVOS ANUALES | ÁREA SEMBRADA EN CULTIVOS PERMANENTES ha | PRINCIPALES CULTIVOS PERMANENTES | ÁREA EN PASTOS ha | PRODUCCION DE LECHE | Nº CABEZAS GANADO | GALLINAS | CUYES | CERDOS | OVINOS Y CAPRINOS |
| Buesaco | 2.142,00 | Arveja, fríjol, maíz | 2.326,00 | Maíz, yuca, achira | 15.052,80 | Café, cítricos, fique, caña | 37.797,00 | 40.269,00 | 28.848,00 | 435.700,00 | 64.873,00 | 9.958,00 | 335,00 |
| La Unión | | | | | | | | | | | | | |
| San Pedro de Cartago | | | | | | | | | | | | | |
| Arboleda | | | | | | | | | | | | | |
| San Lorenzo | | | | | | | | | | | | | |
| % | 3,04 | | 19,13 | | 12,66 | | 11,23 | 4,52 | 7,42 | 5,67 | 2,42 | 6,98 | 2,45 |
| Departamento | 70.384,30 | | 12.161,00 | | 118.901 | | 336.647 | 891.219 | 388.963 | 7.679.931 | 2.679.348 | 142.563 | 13.666 |

Fuente: Secretaría de Agricultura Departamental.

## TABLA NO. 7
## ADJUDICACIÓN DE TIERRAS

| 2011 | | | | | |
|---|---|---|---|---|---|
| MUNICIPIO | ÁREA DEL MUNICIPIO | ÁREA CON RESTRICCIÓN | % | ÁREA POTENCIALMENTE TITULABLE | % |
| Buesaco | 51.352 | 33.269 | 65 | 18.083 | 35 |
| La Unión | 14.243 | 2.755 | 19 | 11.489 | 81 |
| San Pedro de Cartago | 5.517 | 5.388 | 98 | 129 | 2 |
| Arboleda | 6.002 | 6.002 | 100 | 0 | 0 |
| San Lorenzo | 24.868 | 11.316 | 46 | 13.551 | 54 |
| Total Subregión | 101.982 | 58.730 | 57,59 | 43.252 | 42,41 |
| Departamento | 3.082.850 | 2.341.933 | 75,97 | 635577 | 20,62 |

Fuente: Secretaría de Agricultura Departamental.

# Subregión Río Mayo

TABLA NO. 1
## INDICADORES GENERALES

| MUNICIPIO | EXTENSIÓN | | POBLACIÓN - PROYECCIONES DANE 2011 | | | | | | POBLACIÓN POR ÉTNIAS 2005 | |
|---|---|---|---|---|---|---|---|---|---|---|
| | km | % DEPARTAMENTO | TOTAL POBLACIÓN | | URBANA | RURAL | HOMBRE % | MUJER % | INDÍGENA | AFRODESCENDIENTE |
| | | | Nº HABITANTES | % DEPARTAMENTO | | | | | | |
| Belén | 48 | 0,14 | 7.133 | 0,43 | 2.916 | 4.217 | 51 | 49 | 1 | 20 |
| La Cruz | 237 | 0,68 | 18.049 | 1,09 | 6.492 | 11.557 | 52 | 48 | 9 | 27 |
| El Tablón | 255 | 0,73 | 13.247 | 0,80 | 917 | 12.330 | 52 | 48 | 2.341 | 11 |
| Albán | 83 | 0,24 | 20.980 | 1,26 | 7.433 | 13.547 | 51 | 49 | 4 | 10 |
| San Bernardo | 70 | 0,20 | 17.116 | 1,03 | 3.697 | 13.419 | 52 | 48 | 0 | 9 |
| San Pablo | 108 | 0,31 | 17.778 | 1,07 | 3.994 | 13.784 | 52 | 48 | 21 | 31 |
| Colón | 63 | 0,18 | 9.959 | 0,60 | 1.472 | 8.487 | 53 | 47 | 0 | 976 |
| **Total Subregión** | **864** | **2,48** | **104.262** | **6,28** | **26.921** | **77.341** | **52** | **48** | **2.376** | **1.084** |
| **Departamento** | **34.772** | **100,00** | **1.660.087** | **100,00** | **799.449** | **860.638** | **50** | **50** | **170.714** | **270.433** |

Fuente: DANE 2005.

TABLA NO. 2
## INDICADORES EDUCACIÓN

| MUNICIPIO | TASA ANALFABETISMO | COBERTURA DE EDUCACIÓN - 2011 | | | | | | | | Nº ALUMNOS / DOCENTES OFICIALES 2010 | Nº ALUMNOS CON CALIFICACIÓN ICFES DE MEDIA A SUPERIOR 2010 |
|---|---|---|---|---|---|---|---|---|---|---|---|
| | | PREESCOLAR | | PRIMARIA | | SECUNDARIA | | MEDIA | | | |
| | | TASA COBERTURA BRUTA | TASA COBERTURA NETA | TASA COBERTURA BRUTA | TASA COBERTURA NETA | TASA COBERTURA BRUTA | TASA COBERTURA NETA | TASA COBERTURA BRUTA | TASA COBERTURA NETA | | |
| Belén | -0,74 | 134,95% | 63,11% | 91,50% | 73,63% | 97,50% | 76,30% | 74,07% | 47,41% | 19 | 42 |
| La Cruz | 6,39 | 97,39% | 57,84% | 106,09% | 82,50% | 88,55% | 66,22% | 99,85% | 42,60% | 33 | 97 |
| El Tablón | 9,49 | 121,94% | 89,03% | 119,56% | 93,65% | 78,63% | 60,76% | 59,97% | 35,14% | 23 | 61 |
| Albán | 14,8 | 43,33% | 29,17% | 43,19% | 34,54% | 39,83% | 29,64% | 29,23% | 17,42% | 22 | 31 |
| San Bernardo | 5,24 | 52,42% | 27,14% | 47,98% | 36,67% | 37,41% | 26,89% | 30,69% | 15,69% | 22 | 32 |
| San Pablo | 8,67 | 74,00% | 44,00% | 93,62% | 71,32% | 80,29% | 58,16% | 69,92% | 27,22% | 21 | 90 |
| Colón | 16,5 | 97,58% | 49,09% | 109,18% | 80,87% | 64,91% | 47,65% | 41,81% | 19,65% | 21 | 45 |
| **Total Subregión** | **8,62** | **88,80%** | **51,34%** | **87,30%** | **67,60%** | **69,59%** | **52,23%** | **57,94%** | **29,30%** | **23** | **398** |
| **Depto** | **11,12** | **69,09%** | **41,06%** | **111,36%** | **75,78%** | **64,40%** | **44,16%** | **45,18%** | **22,98%** | **26** | **5588** |
| **NACION 2010** | **6.70** | **89,40%** | **61,80%** | **117,40%** | **89,70%** | **103,70%** | **70,80%** | **78,61%** | **41,60%** | | |

Fuente: Secretaría de Educación Departamental de Nariño.

TABLA NO. 3
## INDICADORES SALUD

| MUNICIPIO | % DE COBERTURA RÉGIMEN SUBSIDIADO 2011 | % DE COBERTURA RÉGIMEN CONTRIBUTIVO 2011 | RAZÓN DE MORTALIDAD MATERNA. ( X 100.000 NV. ) 2011 ODM | TASA DE MORTALIDAD INFANTIL < DE 1 AÑO ( X 1.000 NV ) 2009 ODM | COBERTURA VACUNA DPT 2011 ODM | COBERTURA VACUNA TRIPLE VIRAL 2011 ODM | % BAJO PESO AL NACER 2009 ODM | % DESNUTRICIÓN GLOBAL < 5 AÑOS 2011 ODM | % DESNUTRICIÓN CRÓNICA < 5 AÑOS 2011 ODM | % DE CONTROL PRENATAL 2009 ODM | % DE EMBARAZO EN ADOLESCENTES 2009 ODM | PREVALENCIA % DE VIH / SIDA POBLACIÓN 15 A 49 AÑOS 2011 ODM | NÚMERO DE MUERTES POR MALARIA 2011 ODM |
|---|---|---|---|---|---|---|---|---|---|---|---|---|---|
| Belén | 94,8 | 5,89 | 0 | 40,14 | 79,2 | 82,7 | 3,45 | 0 | 33 | 93,1 | 25,9 | 0,000 | 0 |
| La Cruz | 96,62 | 8,31 | 635,73 | 39,32 | 77,9 | 62,1 | 7,14 | 7 | 11 | 92,0 | 29,8 | 0,042 | 0 |
| El Tablón | 95,64 | 4,3 | 0 | 36,18 | 73,0 | 92,4 | 9,14 | 8 | 15 | 87,4 | 26,5 | 0,060 | 0 |
| Albán | 96,31 | 2,1 | 0 | 39,5 | 31,3 | 32,8 | 9,68 | 6 | 7 | 95,7 | 28,0 | 0,038 | 0 |
| San Bernardo | 93,73 | 1,46 | 0 | 32,51 | 32,2 | 32,1 | 5,88 | 4 | 16 | 92,9 | 27,1 | 0,022 | 0 |
| San Pablo | 95,47 | 6,75 | 0 | 40,74 | 66,2 | 59,3 | 10,59 | 6 | 10 | 92,4 | 25,3 | 0,032 | 0 |
| Colón | 93,96 | 3,92 | 0 | 41,49 | 62 | 67,0 | 6,93 | 11 | 27 | 88,8 | 25,6 | 0,000 | 0 |
| **Promedio Subregión** | **95,22** | **4,68** | **138,19 (Tasa)** | **38,55 (Tasa)** | **60,26** | **61,20** | **7,54** | **6** | **17** | **91,8** | **26,9** | **0,028** | **0** |
| **Depto** | **89,77** | **16,5** | **112,5** | **40,56** | **68,23** | **71,7** | **8,7** | **10** | **16** | **77,2** | **24,6** | **0,1** | **1** |
| **NACIÓN 2009** | | | | **20,13** | | | | | | | **19,5** | | |

Fuente: Instituto Departamental de Salud

TABLA NO. 4
## INDICADORES SERVICIOS PÚBLICOS

| 2011 | | | | | | | |
|---|---|---|---|---|---|---|---|
| MUNICIPIO | COBERTURA ACUEDUCTO | | ÍNDICE DE RIESGO DE CALIDAD DE AGUA - IRCA | | COBERTURA ALCANTARILLADO | | PRODUCCIÓN RESIDUOS SÓLIDOS |
| | URBANO | RURAL | URBANO | RURAL | URBANO | RURAL | URBANO |
| Belén | 100 | 100 | MEDIO | ALTO | 85 | 21,6 | 413,7 |
| La Cruz | 95 | 98 | BAJO | ALTO | 98,4 | 0,4 | 261,6 |
| El Tablón | 100 | 78 | ALTO | ALTO | 83,8 | 32,4 | 243,3 |
| Albán | 100 | 90 | SIN RIESGO | ALTO | 94 | 1,5 | 681,3 |
| San Bernardo | 100 | 85 | MEDIO | ALTO | 95 | 3,8 | 511,0 |
| San Pablo | 100 | 100 | SIN RIESGO | ALTO | 95,4 | 25,7 | 1.095,0 |
| Colón | 100 | 78 | SIN RIESGO | ALTO | 98,9 | 8,8 | 438,0 |
| **Promedio Subregión** | **99,29** | **89,86** | | | **92,9** | **13,5** | **3.643,9** |
| **Departamento** | **93,1** | **68,7** | **MEDIO** | **ALTO** | **79,4** | **12,5** | **189.812,7** |
| **NACIÓN** | **97,6** | **72** | | | **92,9** | **69,6** | |

Fuente: Secretaría de Planeación Departamental

TABLA NO. 5
## INDICADORES ECONÓMICOS Y OTROS

| MUNICIPIO | NECESIDADES BÁSICAS INSATISFECHAS (2005) | ÍNDICE CALIDAD DE VIDA (2005) | POBLACIÓN DESPLAZADA (2011) | | | | Nº DE HOMICIDIOS 2011 | TASA DE HOMICIDIOS 2011 |
|---|---|---|---|---|---|---|---|---|
| | | | MUNICIPIO RECEPTORES | % | MUNICIPIOS EXPULSORES | % | | |
| Belén | 28,34 | 72,30 | 59 | 0,30 | 7 | 0,03 | 1 | 14,02 |
| La Cruz | 71,67 | 54,73 | 86 | 0,44 | 117 | 0,49 | 8 | 44,32 |
| El Tablón | 50,22 | 56,81 | 193 | 0,98 | 241 | 1,02 | 4 | 30,20 |
| Albán | 45,53 | 58,83 | 23 | 0,12 | 55 | 0,23 | 0 | 0,00 |
| San Bernardo | 57,35 | 54,39 | 15 | 0,08 | 6 | 0,03 | 1 | 5,84 |
| San Pablo | 33,34 | 64,06 | 27 | 0,14 | 89 | 0,38 | 1 | 5,62 |
| Colón | 57,41 | 54,23 | 8 | 0,04 | 167 | 0,70 | 13 | 130,54 |
| **Promedio Subregión** | **49,12** | **59,34** | **411** | **2,09** | **682** | **2,88** | **28** | **26,86** |
| **Departamento** | **43,79** | **69,25** | **19633** | **100,00** | **23693** | **100,00** | **579** | **34,88** |
| **NACIÓN** | **27,78** | **79,5** | | | | | | **31,65** |

Fuente: DANE 2005.
CIC Nariño. Policía Dpto. de Nariño
Departamento para la Prosperidad Social.

TABLA NO. 6
## INDICADORES AGROPECUARIOS

| 2011 | | | | | | | | | | | | | |
|---|---|---|---|---|---|---|---|---|---|---|---|---|---|
| MUNICIPIO | AGRÍCOLA | | | | | | PECUARIOS | | | | | | |
| | | | | | | | | | | Nº INVENTARIOS ESPECIES MENORES | | | |
| | ÁREA SEMBRADA EN CULTIVOS TRANSITORIOS ha | PRINCIPALES CULTIVOS TRANSITORIOS | ÁREA SEMBRADA EN CULTIVOS ANUALES ha | PRINCIPALES CULTIVOS ANUALES | ÁREA SEMBRADA EN CULTIVOS PERMANENTES ha | PRINCIPALES CULTIVOS PERMANENTES | ÁREA EN PASTOS ha | PRODUCCIÓN DE LECHE | Nº CABEZAS GANADO | GALLINAS | CUYES | CERDOS | OVINOS Y CAPRINOS |
| Belén | 2.242,00 | Fríjol, maíz | 680,00 | Maíz, yuca, achira | 20.807,00 | Café, banano, fique | 21.731,00 | 15.068,00 | 15.154,00 | 195.768,00 | 94.990,00 | 6.647,00 | 253,00 |
| La Cruz | | | | | | | | | | | | | |
| El Tablón | | | | | | | | | | | | | |
| Albán | | | | | | | | | | | | | |
| San Bernardo | | | | | | | | | | | | | |
| San Pablo | | | | | | | | | | | | | |
| Colón | | | | | | | | | | | | | |
| **%** | **3,19** | | **5,59** | | **17,50** | | **6,46** | **1,69** | **3,90** | **2,55** | **3,55** | **4,66** | **1,85** |
| **Depto** | **70.384,30** | | **12.161,00** | | **118.901** | | **336.647** | **891.219** | **388.963** | **7.679.931** | **2.679.348** | **142.563** | **13.666** |

Fuente: Secretaría de Agricultura Departamental.

TABLA NO. 7

## ADJUDICACIÓN DE TIERRAS

| 2011 | | | | | |
|---|---|---|---|---|---|
| MUNICIPIO | ÁREA DEL MUNICIPIO | ÁREA CON RESTRICCIÓN | % | ÁREA POTENCIALMENTE TITULABLE | % |
| Belén | 4.251 | 1.038 | 24 | 3.214 | 76 |
| La Cruz | 0 | 0 | 0 | 0 | 0 |
| El Tablón | 0 | 0 | 0 | 0 | 0 |
| Albán | 4.068 | 4.068 | 100 | 0 | 0 |
| San Bernardo | 6.263 | 5.419 | 87 | 844 | 13 |
| San Pablo | 11.255 | 10.463 | 93 | 792 | 7 |
| Colón | 6.103 | 3.403 | 56 | 2.700 | 44 |
| **Total Subregión** | **31.940** | **24.391** | **76,37** | **7.550** | **23,64** |
| **Departamento** | **3.082.850** | **2.341.933** | **75,97** | **635577** | **20,62** |

Fuente: Secretaría de Agricultura Departamental.

# Subregión Guambuyaco

TABLA NO. 1

## INDICADORES GENERALES

| MUNICIPIO | EXTENSIÓN | | POBLACIÓN - PROYECCIONES DANE 2011 | | | | | | POBLACIÓN POR ÉTNIAS 2005 | |
|---|---|---|---|---|---|---|---|---|---|---|
| | | | TOTAL POBLACIÓN | | URBANA | RURAL | HOMBRE % | MUJER % | INDÍGENA | AFRODESCENDIENTE |
| | km | % DEPARTAMENTO | Nº HABITANTES | % DEPARTAMENTO | | | | | | |
| Los Andes | 907 | 2,61 | 18.084 | 1,09 | 6.875 | 11.209 | 51 | 49 | 121 | 49 |
| La Llanada | 265 | 0,76 | 6.127 | 0,37 | 1.888 | 4.239 | 52 | 48 | 6 | 69 |
| El Tambo | 403 | 1,16 | 13.006 | 0,78 | 5.269 | 7.737 | 49 | 51 | 3 | 28 |
| El Peñol | 189 | 0,54 | 6.642 | 0,40 | 1.006 | 5.636 | 52 | 48 | 2 | 14 |
| **Total Subregión** | **1.764** | **5,07** | **43.859** | **2,64** | **15.038** | **28.821** | **51** | **49** | **132** | **160** |
| **Departamento** | **34.772** | **100,00** | **1.660.087** | **100,00** | **799.449** | **860.638** | **50** | **50** | **170.714** | **270.433** |

Fuente: DANE 2005.

TABLA NO. 2

## INDICADORES EDUCACIÓN

| MUNICIPIO | TASA ANALFABETISMO | COBERTURA DE EDUCACIÓN - 2011 | | | | | | | | Nº ALUMNOS / DOCENTES OFICIALES 2010 | Nº ALUMNOS CON CALIFICACIÓN ICFES DE MEDIA A SUPERIOR 2010 |
|---|---|---|---|---|---|---|---|---|---|---|---|
| | | PREESCOLAR | | PRIMARIA | | SECUNDARIA | | MEDIA | | | |
| | | TASA COBERTURA BRUTA | TASA COBERTURA NETA | TASA COBERTURA BRUTA | TASA COBERTURA NETA | TASA COBERTURA BRUTA | TASA COBERTURA NETA | TASA COBERTURA BRUTA | TASA COBERTURA NETA | | |
| Los Andes | 11,91 | 34,91% | 22,26% | 41,38% | 32,45% | 38,19% | 27,19% | 26,04% | 12,38% | 27,1 | 68,0 |
| La Llanada | 7,41 | 68,61% | 34,31% | 84,70% | 62,44% | 59,28% | 42,95% | 61,98% | 29,34% | 26,8 | 28,0 |
| El Tambo | 10,69 | 100,44% | 62,28% | 124,35% | 91,66% | 84,51% | 61,76% | 42,42% | 24,62% | 20,0 | 57,0 |
| El Peñol | 11,62 | 64,46% | 40,50% | 110,47% | 85,19% | 89,29% | 63,49% | 63,87% | 35,29% | 25,0 | 21,0 |
| **Prom. Subregión** | **10,41** | **67,11** | **39,84** | **90,23** | **67,93** | **67,82** | **48,85** | **48,58** | **25,41** | **99** | **174** |
| **Departamento** | **11,12** | **69,09%** | **41,06%** | **111,36%** | **75,78%** | **64,40%** | **44,16%** | **45,18%** | **22,98%** | **26** | **5588** |

Fuente: Secretaría de Educación Departamental de Nariño.

TABLA NO. 3
**INDICADORES SALUD**

| MUNICIPIO | % DE COBERTURA RÉGIMEN SUBSIDIADO 2011 | % DE COBERTURA RÉGIMEN CONTRIBUTIVO 2011 | RAZÓN DE MORTALIDAD MATERNA. ( X 100.000 NV. ) 2011 ODM | TASA DE MORTALIDAD INFANTIL < DE 1 AÑO ( X 1.000 NV ) 2009 ODM | COBERTURA VACUNA DPT 2011 ODM | COBERTURA VACUNA TRIPLE VIRAL 2011 ODM | % BAJO PESO AL NACER 2009 ODM | % DESNUTRICIÓN GLOBAL < 5 AÑOS 2011 ODM | % DESNUTRICIÓN CRÓNICA < 5 AÑOS 2011 ODM | % DE CONTROL PRENATAL 2009 ODM | % DE EMBARAZO EN ADOLESCENTES 2009 ODM | PREVALENCIA % DE VIH / SIDA POBLACIÓN 15 A 49 AÑOS 2011 ODM | NUÚERO DE MUERTES POR MALARIA 2011 ODM |
|---|---|---|---|---|---|---|---|---|---|---|---|---|---|
| Los Andes | 95,19 | 1,74 | 0 | 33,48 | 24,3 | 24,1 | 3,81 | 5 | 8 | 90,7 | 30,5 | 0,013 | 0 |
| La Llanada | 96,05 | 2,2 | 0 | 28,71 | 58,5 | 58,6 | 9,2 | 10 | 15 | 82,1 | 23,2 | 0,064 | 0 |
| El Tambo | 94,33 | 6,39 | 0 | 30,5 | 69,0 | 67,3 | 2,27 | 10 | 18 | 86,0 | 22,6 | 0,103 | 0 |
| El Peñol | 94,46 | 0,48 | 0 | 39,4 | 44,8 | 42,2 | 4,72 | 5 | 10 | 80,4 | 27,8 | 0,000 | 0 |
| Promedio Subregión | 95,01 | 2,70 | 0(Tasa) | 33,02 (Tasa) | 49,15 | 48,05 | 5,00 | 8 | 13 | 84,8 | 26,0 | 0,045 | 0 |
| Depto | 89,77 | 16,5 | 112,5 | 40,56 | 68,23 | 71,7 | 8,7 | 10 | 16 | 77,2 | 24,6 | 0,1 | 1 |
| NACIÓN 2009 | | | | 20,13 | | | | | | | 19,5 | | |

Fuente: Instituto Departamental de Salud

TABLA NO. 4
**INDICADORES SERVICIOS PÚBLICOS**

| 2011 | | | | | | | |
|---|---|---|---|---|---|---|---|
| MUNICIPIO | COBERTURA ACUEDUCTO | | ÍNDICE DE RIESGO DE CALIDAD DE AGUA - IRCA | | COBERTURA ALCANTARILLADO | | PRODUCCIÓN RESIDUOS SÓLIDOS (KGR/año) |
| | URBANO | RURAL | URBANO | RURAL | URBANO | RURAL | URBANO |
| Los Andes | 98 | 83 | MEDIO | ALTO | 89,9 | 9,1 | 267,7 |
| La Llanada | 100 | 79 | BAJO | MEDIO | 94,6 | 33,1 | 267,7 |
| El Tambo | 100 | 89 | ALTO | ALTO | 96,4 | 2,3 | 194,7 |
| El Peñol | 100 | 60 | BAJO | MEDIO | 99,1 | 4,3 | 279,8 |
| Promedio Subregión | 99,5 | 77,75 | | | 95 | 12,2 | 1.009,9 |
| Departamento | 93,1 | 68,7 | MEDIO | ALTO | 79,4 | 12,5 | 189.812,7 |
| NACIÓN | 97,6 | 72 | | | 92,9 | 69,6 | |

Fuente: Secretaría de Planeación Departamental

TABLA NO. 5

## INDICADORES ECONÓMICOS Y OTROS

| MUNICIPIO | NECESIDADES BÁSICAS INSATISFECHAS (2005) | ÍNDICE CALIDAD DE VIDA (2005) | POBLACIÓN DESPLAZADA (2011) | | | | Nº DE HOMICIDIOS 2011 | TASA DE HOMICIDIOS 2011 |
|---|---|---|---|---|---|---|---|---|
| | | | MUNICIPIOS RECEPTORES | % | MUNICIPIOS EXPULSORES | % | | |
| Los Andes | 37,12 | 57,40 | 87 | 0,44 | 158 | 0,67 | 1 | 5,53 |
| La Llanada | 37,12 | 69,50 | 105 | 0,53 | 56 | 0,24 | 1 | 16,32 |
| El Tambo | 45,34 | 61,74 | 63 | 0,32 | 48 | 0,20 | 3 | 23,07 |
| El Peñol | 54,37 | 55,27 | 32 | 0,16 | 50 | 0,21 | 1 | 15,06 |
| Promedio Subregión | 43,49 | 60,98 | 287 | 1,46 | 312 | 1,32 | 6 | 13,68 |
| Departamento | 43,79 | 69,25 | 19633 | 100,00 | 23693 | 100,00 | 579 | 34,88 |
| NACIÓN | 27,78 | 79,5 | | | | | | 31,65 |

Fuente: DANE 2005.
CIC Nariño. Policía Dpto. de Nariño
Departamento para la Prosperidad Social.

TABLA NO. 6

## INDICADORES AGROPECUARIOS

| 2011 | | | | | | | | | | | | | |
|---|---|---|---|---|---|---|---|---|---|---|---|---|---|
| MUNICIPIO | AGRÍCOLA | | | | | | PECUARIOS | | | | | | |
| | | | | | | | | | | Nº INVENTARIOS ESPECIES MENORES | | | |
| | ÁREA SEMBRADAEN CULTIVOS TRANSITORIOS ha | PRINCIPALES CULTIVOS TRANSITORIOS | ÁREA SEMBRADA EN CULTI VOS ANUA LES ha | PRINCIPALES CULTIVOS ANUALES | ÁREA SEMBRADA EN CULTIVOS PERMANENTES ha | PRINCIPALES CULTIVOS PERMANENTES | ÁREA EN PASTOS ha | PRODUCCIÓN DE LECHE | Nº CABEZAS GANADO | GALLINAS | CUYES | CERDOS | OVINOS Y CAPRINOS |
| Los Andes | 2.549,20 | Maíz | 820,00 | Maíz, yuca, fríjol | 5.258,00 | Café, fique, caña, plátano | 24.216,00 | 8.135,00 | 14.539,00 | 98.500,00 | 120.230,00 | 8.566,00 | 83,00 |
| La Llanada | | | | | | | | | | | | | |
| El Tambo | | | | | | | | | | | | | |
| El Peñol | | | | | | | | | | | | | |
| % | 3,62 | | 6,74 | | 4,42 | | 7,19 | 0,91 | 3,74 | 1,28 | 4,49 | 6,01 | 0,61 |
| Departamento | 70.384,30 | | 12.161,00 | | 118.901 | | 336.647 | 891.219 | 388.963 | 7.679.931 | 2.679.348 | 142.563 | 13.666 |

Fuente: Secretaría de Agricultura Departamental.

TABLA NO. 7

## ADJUDICACIÓN DE TIERRAS

| 2011 | | | | | |
|---|---|---|---|---|---|
| MUNICIPIO | ÁREA DEL MUNICIPIO | ÁREA CON RESTRICCIÓN | % | ÁREA POTENCIALMENTE TITULABLE | % |
| Los Andes | 95785 | 94756 | 99 | 1.029 | 1 |
| La Llanada | 24.489 | 24.489 | 100 | 0 | 0 |
| El Tambo | 24.663 | 6.766 | 27 | 17.897 | 73 |
| El Peñol | 12.154 | 516 | 4 | 11.638 | 96 |
| Total Subregión | 61.306 | 31.771 | 51,82 | 30.564 | 49,85 |
| Departamento | 3.082.850 | 2.341.933 | 75,97 | 635.577 | 20,62 |

Fuente: Secretaría de Agricultura Departamental.

**Tangara Bigotiazul**
Foto: Cristian Florez Pai

## Anexo N° 3

# COMPROMISOS CONCERTADOS CON LAS SUBREGIONES, LAS COMUNIDADES AFRONARIÑENSES Y LOS PUEBLOS INDÍGENAS

## Subregión Sanquianga

| No. | PRIORIDADES | EJE ESTRATÉGICO | PROGRAMA | SUBPROGRAMA |
|---|---|---|---|---|
| 1 | Promover la implementación del proyecto Plan Integral de Educación con Calidad y Pertinencia para la subregión del Pacífico. Gestionar la presencia de la universidad pública y el SENA para que oferten programas técnicos y tecnológicos pertinentes con las potencialidades de la subregión | Nariño solidario, incluyente y gestor de capacidades para el buen vivir | Sistema de Educación Regional Nariñense "Sistema de Educación Regional Nariñense "SER NARIÑENSE"" | Calidad y pertinencia |
| 2 | Fortalecer el Centro Hospital El Charco, para que avance en la prestación de servicios complementarios de segundo nivel, como institución hospitalaria de referencia en la subregión | Nariño solidario, incluyente y gestor de capacidades para el buen vivir | Salud para el buen vivir | Prestación del servicio de salud |
| 3 | Implementar el programa de etnodesarrollo “Nariño Pacífico”, como alternativa de desarrollo rural integral que sustituya los cultivos de uso ilícito | Nariño productivo y competitivo | Desarrollo productivo | Seguridad alimentaria, desarrollo rural, y transformación productiva con énfasis en agroindustria y pesca |
| 4 | Promover el mejoramiento de la infraestructura de comunicaciones, carreteras, ríos, y/o esteros para posibilitar el transporte de personas, mercancías y productos | Nariño productivo y competitivo | Competitividad | Infraestructura física, social y de conectividad |
| 5 | Establecer en el marco del Plan Departamental de Agua PDA, la formulación e implementación de programas y proyectos de acueductos y saneamiento básico para la subregión. | Nariño sostenible | Planificación de cuencas hidrográficas y ordenamiento territorial. Gestión integral del recurso hídrico. Gestión del riesgo y adaptación al cambio climático | Gestión integral del recurso hídrico |
| 6 | Promover la recuperación y preservación de los recursos ambientales, en especial la reserva natural Sanquianga | Nariño sostenible | Sostenibilidad de la biodiversidad y de los recursos naturales | Conservación, preservación y uso sostenible de la biodiversidad y los recursos naturales. |

## Subregión Pacífico Sur

| No. | PRIORIDADES | EJE ESTRATÉGICO | PROGRAMA | SUBPROGRAMA |
|---|---|---|---|---|
| 1 | Implementar un programa desarrollo integral para la costa Pacifica como una alternativa para la sustitución de los cultivos ilícitos y mejoramiento de los ingresos de la población | Nariño productivo y competitivo | Desarrollo productivo | Seguridad alimentaria, desarrollo rural, y transformación productiva con énfasis en agroindustriay pesca |

| | | | | |
|---|---|---|---|---|
| 2 | Elevar el nivel de la calidad y cobertura de la educación y gestionar una sede de la Universidad de Nariño. Con el apoyo del SENA implementar tecnologías pertinentes con las potencialidades del subregión | Nariño solidario, incluyente y gestor de capacidades para el buen vivir | Sistema de Educación Regional Nariñense "Sistema de Educación Regional Nariñense "SER NARIÑENSE"" | Calidad y pertinencia |
| 3 | Fortalecer el Hospital de San Andrés de Tumaco | Nariño solidario, incluyente y gestor de capacidades para el buen vivir | Salud para el buen vivir | Prestación del servicio de salud |
| 4 | Gestionar el macro proyecto de vivienda de interés social nacional en San Andrés de Tumaco (CONPES 3491 de 2007, resolución N 316 de 2009) | Nariño solidario, incluyente y gestor de capacidades para el buen vivir | Vivienda digna | Construcción y mejoramiento de vivienda |
| 5 | Gestionar obras infraestructura para el desarrollo de la región: Mejoramiento de la acuapista Tumaco- Buenaventura y aeropuerto. Construcción de la carretera Espriella- Rio Mataje, continuar con las obras de mejoramiento del estadio | Nariño productivo y competitivo | Competitividad | Infraestructura física, social y de conectividad |
| 6 | Instituir el encuentro Internacional de Culturas del Pacífico a realizarse cada dos años | Nariño cultural y deportivo | Creer y crear | Institucionalidad y organización cultural |

## Subregión Telembí

| No. | PRIORIDADES | EJE ESTRATÉGICO | PROGRAMA | SUBPROGRAMA |
|---|---|---|---|---|
| 1 | Gestionar o cofinanciar un plan de mejoramiento de la infraestructura de la subregión: Terminación de la pavimentación carretera Junín – Barbacoas, Aeródromo Magüí, mantenimiento carretera Barbacoas-Magüí, construcción de la carretera San José- Km 86 (vía Tumaco Pasto) | Nariño productivo y competitivo | Competitividad | Infraestructura física , social y de conectividad |
| 2 | Mejoramiento de la calidad y cobertura de la educación. Gestionar una mayor presencia de la universidad y del SENA que oferte programas técnicos y tecnológicos en áreas como la minería y agroforestal | Nariño solidario, incluyente y gestor de capacidades para el buen vivir | Sistema de Educación Regional Nariñense "Sistema de Educación Regional Nariñense "SER NARIÑENSE"" | Calidad y pertinencia |
| 3 | Promover e impulsar programas de desarrollo rural integral sostenible , como alternativa de sustitución de cultivos ilícitos | Nariño productivo y competitivo | Desarrollo productivo | Seguridad alimentaria, desarrollo rural, y transformación productiva con énfasis en agroindustria y pesca |

| | | | | |
|---|---|---|---|---|
| 4 | Consolidar el Hospital San Antonio, para prestar servicios complementarios de segundo nivel | Nariño solidario, incluyente y gestor de capacidades para el buen vivir | Salud para el buen vivir | Prestación del servicio de salud |
| 5 | Establecer el encuentro bianual de culturas del Pacífico | Nariño cultural y deportivo | Creer y crear | Identidad, patrimonio e investigación |
| 6 | Agilizar e implementar los proyectos del Plan Departamental de Aguas y en especial de la bolsa del Pacífico para todos los tres municipios de la subregión | Nariño sostenible | Planificación de cuencas hidrográficas y ordenamiento territorial. Gestión integral del recurso hídrico. Gestión del riesgo y adaptación al cambio climático | Gestión integral del recurso hídrico |

## Subregión Pie de Monte Costero

| No. | PRIORIDADES | EJE ESTRATÉGICO | PROGRAMA | SUBPROGRAMA |
|---|---|---|---|---|
| 1 | Liderar, apoyar y promover el mejoramiento de la calidad educativa, en conjunto con alcaldes y comunidades indígenas de la Subregión. Gestionar la ampliación de la planta docente del departamento y la oferta de programas técnicos y tecnológicos de parte de la Universidad de Nariño y el SENA, en programas relacionados con la caña, minería, bienes y servicios ambientales | Nariño solidario, incluyente y gestor de capacidades para el buen vivir | Sistema de Educación Regional Nariñense "SER NARIÑENSE" | Calidad y pertinencia |
| 2 | Impulsar el plan de mejoramiento de la actividad productiva en el Pie de Monte, teniendo como referente el Plan de Ordenamiento de la Cuenca del Río Guiza, focalizando las actividades económicas contempladas en el Plan y gestionando la desafectación de zonas aptas para la economía. Apoyar la cadena productiva de la caña y cofinanciar el Plan estratégico impulsado por FEDEPANELA | Nariño productivo y competitivo | Desarrollo productivo | Seguridad alimentaria, desarrollo rural, y transformación productiva con énfasis en agroindustria y pesca |
| 3 | Apoyar la consolidación de los servicios de salud en el primer nivel en los municipios del Pie de monte. Impulsar la prestación paulatina o gradual de servicios de segundo nivel en esta subregión. Apoyar la creación y fortalecimiento de las IPS indígenas que en su plan de servicios deben necesariamente tener el componente de medicina tradicional | Nariño solidario, incluyente y gestor de capacidades para el buen vivir | Salud para el buen vivir | Prestación del servicio de salud |
| 4 | En conjunción con los municipios impulsar un programa de vivienda digna de interés social para las comunidades de la subregión. Avanzar en los procesos de electrificación rural | Nariño solidario, incluyente y gestor de capacidades para el buen vivir | Vivienda digna | Construcción y mejoramiento de vivienda |

| | | | | |
|---|---|---|---|---|
| 5 | Gestionar el reconocimiento de recursos por parte del Estado y la comunidad internacional por la protección del medio ambiente | Nariño sostenible | Sostenibilidad de la biodiversidad y de los recursos naturales | Conservación, preservación y uso sostenible de la biodiversidad y los recursos naturales |
| 6 | Agilizar la ejecución del Plan Departamental de Aguas | Nariño sostenible | Planificación de cuencas hidrográficas y ordenamiento territorial. Gestión integral del recurso hídrico. Gestión del riesgo y adaptación al cambio climático | Gestión integral del recurso hídrico |

## Subregión Ex Provincia de Obando

| No. | PRIORIDADES | EJE ESTRATÉGICO | PROGRAMA | SUBPROGRAMA |
|---|---|---|---|---|
| 1 | Promover el funcionamiento de una sede de la Universidad de Nariño, que se convierta en el eje estructurante de un centro de estudios de educación superior para desarrollar programas pertinentes a través de convenios con distintas universidadesde Colombia y Latinoamérica | Nariño solidario, incluyente y gestor de capacidades para el buen vivir | Sistema de Educación Regional Nariñense "SER NARIÑENSE" | Calidad y pertinencia |
| 2 | Proteger los recursos de la vida: Oxígeno, agua y suelo, a través del manejo sostenible y uso racional de los recursos naturales, protegiendo las cuencas hídricas de la subregión de Obando, impulsando una política pública de preservación y recuperación del cerro de Paja Blanca, Estrella Hídrica de Obando y de las cuencas de Miraflores, Carchi, Guáitara, San Francisco, Caballo Rucio y Cerro Negro. Apoyo al componente ambiental Plan Desarrollo integral del Corregimiento Cofanía Jardines de Sucumbios. | Nariño sostenible | Sostenibilidad de la biodiversidad y de los recursos naturales | Conservación, preservación y uso sostenible de la biodiversidad y los recursos naturales. |
| 3 | Impulsar un Plan de Integración Vial que contemple: Conexión interna entre los municipios de la Exprovincia de Obando. Mejoramiento de la conectividad vial con el centro del Departamento y el Norte de Colombia (doble calzada Rumichaca- Popayán), con el Putumayo (vía Sucumbíos), y del eje Ipiales - Espino – Túquerres – Tumaco. Gestionar la terminación de las obras de ampliación del aeropuerto de Ipiales que incluya la doble calzada hacia las Cruces, la culminación de la perimetral Sur como fue diseñada inicialmente y la construcción del puerto seco. | Nariño productivo y competitivo | Competitividad | Infraestructura física, social y de conectividad |

| | | | | |
|---|---|---|---|---|
| 4 | Adoptar e implementar una política pública integral que defienda y beneficie la actividad agropecuaria de la región, con énfasis en el desarrollo de las cadenas productivas prioritarias para la subregión de Obando:(Leche, Papa, Hortifructicultura, y especies menores), promoviendo su comercialización. Apoyar el fortalecimiento del proyecto "Alimentos Nariño". Gestionar la aplicación de medidas reales para la protección de la actividad Láctea frente a los efectos del TLC. Apoyo al componente productivo del Plan de Desarrollo Integral del Corregimiento Cofanía Jardines de Sucumbíos. | Nariño productivo y competitivo | Desarrollo productivo | Seguridad alimentaria, desarrollo rural, y transformación productiva con énfasis en agroindustria y pesca |
| 5 | Promover e impulsar el turismo y la artesanía, y terminar el proyecto del Teleférico de las Lajas | Nariño productivo y competitivo | Desarrollo productivo | Turismo, artesanías, comercio y servicios |
| 6 | Mejoramiento de la calidad educativa de los niveles de preescolar, básica primaria, básica secundaria y media | Nariño solidario, incluyente y gestor de capacidades para el buen vivir | Sistema de Educación Regional Nariñense "SER NARIÑENSE" | Calidad y pertinencia |
| 7 | Promover una política de fronteras que facilite el tránsito de personas y mercancías, la no penalización del pequeño comercio, el intercambio cultural y deportivo, la conservación de las Cuencas Binacionales, y el fortalecimiento de las zonas francas | Nariño unido, integrado al país y en hermandad con el Ecuador y otros pueblos del mundo | Cohesión interna, convergencia regional, integración nacional y hermandad con el Ecuador y los pueblos del mundo | Hermandad con el Ecuador y los pueblos del mundo |
| 8 | Apoyar a los municipios en el mejoramiento de las IPS de primer nivel y fortalecer el Hospital Civil, como el Hospital de referencia en la subregión. | Nariño solidario, incluyente y gestor de capacidades para el buen vivir | Salud para el buen vivir | Prestación del servicio de salud |
| 9 | Apoyar el Proyecto de modernización del Hospital Civil de Ipiales | Nariño productivo y competitivo | Competitividad | Infraestructura física , social y de conectividad |
| 10 | Estudiar una propuesta que contribuya a superar el desabastecimiento y altos costos del gas | Nariño productivo y competitivo | Desarrollo productivo | Minería sostenible y producción energética |
| 11 | Agilizar la ejecución del Plan Departamental de Aguas. Fortaleciendo las empresas comunitarias oponiéndose a cualquier tipo de privatización. | Nariño sostenible | Planificación de cuencas hidrográficas y ordenamiento territorial. Gestión integral del recurso hídrico. Gestión del riesgo y adaptación al cambio climático | Gestión integral del recurso hídrico |
| 12 | Concertar una estrategia integral de seguridad en la subregión. | Nariño seguro y en convivencia pacifica | Seguridad como bien publico | Fortalecimiento y coordinación institucional para la seguridad ciudadana y la justicia |
| 13 | Concertar con los alcaldes la viabilidad de un centro subregional de atención a población vulnerable | Nariño solidario, incluyente y gestor de capacidades para el buen vivir | Infraestructura, dotación, formación, apoyo, incentivos y asistencia técnica para la inclusión social | Infraestructura, dotación, formación, apoyo, incentivos y asistencia técnica para la inclusión social |

## Subregión Sabana

| No. | PRIORIDADES | EJE ESTRATÉGICO | PROGRAMA | SUBPROGRAMA |
|---|---|---|---|---|
| 1 | Mejorar la salud pública en los diferentes niveles en la subregión. Fortalecer la IPS Indígena e implantar una sede en Yascual | Nariño solidario, incluyente y gestor de capacidades para el buen vivir | Salud para el buen vivir | Prestación del servicio de salud |
| 2 | Unir esfuerzos con los municipios de la subregión para la pavimentación de las vías: Túquerres - Sapuyes, Túquerres - Ospina, el mantenimiento Arrayanes – Guitarrilla. Gestionar y cofinanciar los recursos para el distrito de riegos Paz Verde | Nariño productivo y competitivo | Competitividad | Infraestructura física , social y de conectividad |
| 3 | Mejorar el sistema educativo y fomentar la presencia de las Universidades Públicas, especialmente la Universidad de Nariño, UNAD, SENA y ESAP, para que oferten programas profesionales y tecnológicos afines con las potencialidades de la subregión | Nariño solidario, incluyente y gestor de capacidades para el buen vivir | Sistema de Educación Regional Nariñense "SER NARIÑENSE" | Calidad y pertinencia |
| 4 | Apoyar los esfuerzos de los pequeños y medianos productores para el fortalecimiento de la cadena láctea, de la papa y la horticultura, en los procesos de producción, transformación y comercialización | Nariño productivo y competitivo | Desarrollo productivo | Seguridad alimentaria, desarrollo rural, y transformación productiva con énfasis en agroindustria y pesca |
| 5 | Contribuir a la protección de fuentes hídricas y sistemas ecológicos como el de Paja Blanca, Azufral y Quitasol | Nariño sostenible | Sostenibilidad de la biodiversidad y de los recursos naturales | Conservación, preservación y uso sostenible de la biodiversidad y los recursos naturales. |
| 6 | Fortalecer el festival de música campesina del Departamento. Institucionalizar la conmemoración de la Insurrección Comunera del Sur | Nariño cultural y deportivo | Creer y crear | Institucionalidad y organización cultural |
| 7 | Gestionar los estudios de viabilidad de la vía: Pasto - Yacuanquer - Túquerres - Guachucal - Aldana – Ipiales – Rumichaca | Nariño productivo y competitivo | Competitividad | Infraestructura física , social y de conectividad |

## Subregión Abades

| No. | PRIORIDADES | EJE ESTRATÉGICO | PROGRAMA | SUBPROGRAMA |
|---|---|---|---|---|
| 1 | Impulsar el desarrollo rural integral especialmente la cadena productiva de la caña y cofinanciar el Plan Estratégico de FEDEPANELA. Y junto con la Federación Departamental de cafeteros adoptar una política que beneficie a los pequeños y medianos productores de café | Nariño productivo y competitivo | Desarrollo productivo | Seguridad alimentaria, desarrollo rural, y transformación productiva con énfasis en agroindustria y pesca |
| 2 | Apoyar el fortalecimiento del Hospital de Samaniego como institución de primer nivel, con servicios complementarios del segundo nivel. Apoyo al fortalecimiento de las IPSs municipales | Nariño solidario, incluyente y gestor de capacidades para el buen vivir | Salud para el buen vivir | Prestación del servicio de salud |

| | | | | |
|---|---|---|---|---|
| 3 | Mejoramiento de la calidad y cobertura educativa. Fortalecer la extensión de la Universidad de Nariño y la presencia del SENA con programas pertinentes con las potencialidades de la subregión | Nariño solidario, incluyente y gestor de capacidades para el buen vivir | Sistema de Educación Regional Nariñense "SER NARIÑENSE" | Calidad y pertinencia |
| 4 | Gestionar la cofinanciación para la repavimentación y mejoramiento de la vía Samaniego – Túquerres | Nariño productivo y competitivo | Competitividad | Infraestructura física , social y de conectividad |
| 5 | Trabajar en equipo con los municipios, para adoptar e implementar una estrategia integral para la recuperación de la seguridad, la paz y el respeto a los Derechos Humanos | Nariño seguro y en convivencia pacifica | Seguridad como bien publico | Fortalecimiento y coordinación institucional para la seguridad ciudadana y la justicia |
| 6 | Fortalecer la pequeña y mediana minería y descartar la implementación de proyectos de gran minería que destruyan el medio ambiente y afecten negativamente a las comunidades nativas | Nariño productivo y competitivo | Desarrollo productivo | Minería sostenible y producción energética |
| 7 | Apoyar a los municipios en la adopción e implementación de planes de conservación, protección y recuperación de los sistemas ambientales estratégicos y apoyo e impulso a la conformación de áreas de reserva y protección | Nariño sostenible | Sostenibilidad de la biodiversidad y de los recursos naturales | Conservación, preservación, uso sostenible de la biodiversidad y los recursos naturales |

## Subregión Occidente

| No. | PRIORIDADES | EJE ESTRATÉGICO | PROGRAMA | SUBPROGRAMA |
|---|---|---|---|---|
| 1 | Apoyo al sector agropecuario, en donde no solamente se brinde asistencia a cañicultores y caficultores; lo que se pretende es lograr un verdadero desarrollo rural integral, apoyando además, a artesanos, cultivadores de la iraca, cultivadores de frutales, así como a ganaderos, criadores de especies menores y piscicultores | Nariño productivo y competitivo | Desarrollo productivo | Seguridad alimentaria, desarrollo rural, y transformación productiva con énfasis en agroindustria y pesca |
| 2 | Mejoramiento y mantenimiento de las vías que comunican a los cuatro municipios; se enfatizó en los siguientes puntos: a) Gestión para culminar la pavimentación de la vía Circunvalar al Galeras; b) Construcción del puente Méjico sobre el río Guáitara, en la vía Linares-Pasto; c) Mantenimiento y mejoramiento de la vía Ancuya – Sandoná | Nariño productivo y competitivo | Competitividad | Infraestructura física , social y de conectividad |
| 3 | Presencia del SENA y de universidades públicas enla subregión con programas técnicos y tecnológicos pertinentes, mejorando la calidad educativa en ambientes tecnológicos | Nariño solidario, incluyente y gestor de capacidades para el buen vivir | Sistema de Educación Regional Nariñense "SER NARIÑENSE" | Calidad y pertinencia |

| | | | | |
|---|---|---|---|---|
| 4 | Mejoramiento en la prestación de los servicios de salud en la subregión. Consolidar la atención de primer nivel del Centro Hospital Clarita Santos y adelantar actividades para que paulatina y progresivamente preste servicios complementarios de segundo nivel | Nariño solidario, incluyente y gestor de capacidades para el buen vivir | Salud para el buen vivir | Prestación del servicio de salud |
| 5 | Coadyuvar a la protección de los sistemas ambientales con prioridad el Páramo de Germán en el municipio de Ancuya | Nariño sostenible | Sostenibilidad de la biodiversidad y de los recursos naturales | Conservación, preservación, uso sostenible de la biodiversidad y los recursos naturales |

## Subregión Cordillera

| No | PRIORIDADES | EJE ESTRATÉGICO | PROGRAMA | SUBPROGRAMA |
|---|---|---|---|---|
| 1 | Impulsar la construcción y funcionamiento de un centro hospital en El Remolino que paulatinamente se convierta en la institución hospitalaria de referencia para la subregión | Nariño solidario, incluyente y gestor de capacidades para el buen vivir | Salud para el buen vivir | Prestación del servicio de salud |
| 2 | Impulsar el desarrollo integral sostenible como alternativa a los cultivos ilícitos. | Nariño productivo y competitivo | Desarrollo productivo | Seguridad alimentaria, desarrollo rural, y transformación produc tiva con énfasis en agroindustria y pesca |
| 3 | Impulsar la oferta de programas universitarios de nivel técnico y tecnológico pertinentes a las potencialidades de la región, por parte de la Universidad de Nariño y el SENA | Nariño solidario, incluyente y gestor de capacidades para el buen vivir | Sistema de Educación Regional Nariñense "SER NARIÑENSE" | Calidad y pertinencia |
| 4 | Concertar con los alcaldes un plan de mejoramiento de las vías de la subregión | Nariño productivo y competitivo | Competitividad | Infraestructura física , social y de conectividad |
| 5 | Mejoramiento de los acueductos de la subregión | Nariño sostenible | Planificación de cuencas hidrográficas y ordena-miento territorial. Gestión integral del recurso hí-drico. Gestión del riesgo y adaptación al cambio climático | Gestión integral del recurso hídrico |

## Subregión Centro

| No. | PRIORIDADES | EJE ESTRATÉGICO | PROGRAMA | SUBPROGRAMA |
|---|---|---|---|---|
| 1 | Fomentar un sistema de uso integral de las fuentes hídricas que permitan la conservación el aprovechamiento de las mismas, a compensación a las zonas productoras agua. Implementar y cofinanciar los distritos de riegos y los proyectos de agua potable para población | Nariño sostenible | Planificación de cuencas hidrográficas y ordenamiento territorial. Gestión integral del recurso hídrico. Gestión del riesgo y adaptación al cambio climático | Planificación de las cuencas y ordenamiento territorial. |
| 2 | Fomentar un desarrollo productivo agropecuario, turístico y artesanal. Activar el fondo complementario de garantías. | Nariño productivo y competitivo | Desarrollo productivo | Seguridad alimentaria, desarrollo rural, y transformación productiva con énfasis en agroindustria y pesca |
| | | | | Turismo, artesanías, comercio y servicios |
| | | | | Oportunidades de financiación |
| 3 | Impulsar y cofinanciar proyectos de vivienda de interés social | Nariño solidario, incluyente y gestor de capacidades para el buen vivir | Vivienda digna | Construcción y mejoramiento de vivienda |
| 4 | Fomentar y cofinanciar la infraestructura física, social, el equipamiento urbano y de servicios públicos domiciliarios | Nariño productivo y competitivo | Competitividad | Infraestructura física , social y de conectividad |
| 5 | Construir e implementar conjuntamente con los municipios una estrategia integral de seguridad, convivencia pacífica y respeto a los Derechos Humanos | Nariño seguro y en convivencia pacifica | Seguridad como bien público | Fortalecimiento y coordinación institucional para la seguridad ciudadana y la justicia |
| | | | Cultura de paz y convivencia | Convivencia, transformación de conflictos y construcción de paz. Derechos Humanos y Derecho Internacional Humanitario |
| 6 | Buscar una salida concertada con las comunidades frente a la difícil situación que viven los habitantes de la zona de amenaza alta del volcán Galeras, con base en la elaboración de un mapa de vulnerabilidad. | Nariño sostenible | Planificación de cuencas hidrográficas y ordenamiento territorial. Gestión integral del recurso hídrico. Gestión del riesgo y adaptación al cambio climático | Gestión del riesgo y adaptación del cambio climático |

| | | | | |
|---|---|---|---|---|
| 7 | Fomentar la educación, la cultura, la recreación y el deporte en la subregión | Nariño cultural y deportivo | Creer y crear | Institucionalidad y organización cultural. |
| | | | Recreación, deporte y actividad física | Educación física, actividad física, recreación y deporte |
| 8 | Concertar con el alcalde y las comunidades de Pasto proyectos estratégicos para la ciudad y promover la planificación desde la perspectiva de Ciudad-Región | Nariño productivo y competitivo | Competitividad | Infraestructura física , social y de conectividad |
| 9 | Coadyuvar al seguimiento permanente del avance de las obras de concesión Rumichaca – Aeropuerto | Nariño productivo y competitivo | Competitividad | Infraestructura física , social y de conectividad |

## Subregión Juanambú

| No. | PRIORIDADES | EJE ESTRATÉGICO | PROGRAMA | SUBPROGRAMA |
|---|---|---|---|---|
| 1 | Impulsar e implementar conjuntamente con la Federación de Cafeteros, los municipios, las asociaciones de productores y comercializadores la política cafetera en favor de los pequeños y medianos caficultores, que se base en la calidad excepcional de nuestro café. Apoyar otros cultivos de la subregión | Nariño productivo y competitivo | Desarrollo productivo | Seguridad alimentaria, desarrollo rural, y transformación productiva con énfasis en agroindustria y pesca |
| 2 | Apoyar a los municipios en el mantenimiento de las vías | Nariño productivo y competitivo | Competitividad | Infraestructura física , social y de conectividad |
| 3 | Fortalecer el Hospital Eduardo Santos para que continúe prestando servicios de salud de segundo nivel en el norte de Nariño y sur del Cauca | Nariño solidario, incluyente y gestor de capacidades para el buen vivir | Salud para el buen vivir | Prestación del servicio de salud |
| 4 | Gestionar una mayor presencia de las universidades públicas y del SENA en la subregión, ofertando programas tecnológicos pertinentes con sus potencialidades, con énfasis en la producción, transformación y comercialización del café | Nariño solidario, incluyente y gestor de capacidades para el buen vivir | Sistema de Educación Regional Nariñense "SER NARIÑENSE" | Calidad y pertinencia |
| 5 | Apoyar la construcción de una planta subregional de sacrificio animal | Nariño sostenible | Infraestructura, dotación, formación, apoyo, incentivos y asistencia técnica para la inclusión social | Infraestructura, dotación, formación, apoyo, incentivos y asistencia técnica para la inclusión social |
| 6 | Apoyo al proyecto turístico del Parque Cañón del Juanambú | Nariño productivo y competitivo | Desarrollo productivo | Turismo, artesanías, comercio y servicios |

## Subregión Río Mayo

| No | PRIORIDADES | EJE ESTRATÉGICO | PROGRAMA | SUBPROGRAMA |
|---|---|---|---|---|
| 1 | Trabajar en equipo con alcaldes, diputados, congresistas y todas las fuerzas vivas para garantizar los recursos que permitan pavimentar la vía El Empate - San Pablo – Higuerones. Coadyuvar al mantenimiento de las vías Plazuelas - Belén - Colón y San José - Las Mesas - El Tablón -Buesaco | Nariño productivo y competitivo | Competitividad | Infraestructura física, social y de conectividad |
| 2 | Apoyar la producción agropecuaria de la subregión | Nariño productivo y competitivo | Desarrollo productivo | Seguridad alimentaria, desarrollo rural, y transformación productiva con énfasis en agroindustria y pesca |
| 3 | Promover la oferta de programas universitarios técnicos y tecnológicos pertinentes con las potencialidades de la subregión | Nariño solidario, incluyente y gestor de capacidades para el buen vivir | Sistema de Educación Regional Nariñense "SER NARIÑENSE" | Calidad y pertinencia |
| 4 | Fortalecer el hospital el Buen Samaritano de la Cruz, para que preste servicios complementarios de segundo nivel | Nariño solidario, incluyente y gestor de capacidades para el buen vivir | Salud para el buen vivir | Prestación del servicio de salud |
| 5 | Impulsar el aprovechamiento del potencial turístico representado por el complejo Doña Juana, los termales de Tajumbina, el Templo de la Virgen de la Playa, La Laguna del Silencio entre otras | Nariño productivo y competitivo | Desarrollo productivo | Turismo, artesanías, comercio y servicios |

## Subregión Guambuyaco

| No | PRIORIDADES | EJE ESTRATÉGICO | PROGRAMA | SUBPROGRAMA |
|---|---|---|---|---|
| 1 | Gestionar recursos para terminar las vías y construir el puente de Guambuyaco. Continuar la pavimentación de la vía El Tambo - El Motilón y la pre inversión a la vía El Peñol. Se concertará con los alcaldes el mejoramiento y aperturas de vías | Nariño productivo y competitivo | Competitividad | Infraestructura física , social y de conectividad |
| 2 | Construcción del relleno sanitario en el municipio de El Peñol administrado por los cuatro municipios | Nariño sostenible | Infraestructura, dotación, formación, apoyo, incentivos y asistencia técnica para la inclusión social | Infraestructura, dotación, formación, apoyo, incentivos y asistencia técnica para la inclusión social |
| 3 | Construcción de la planta de sacrificio administrado por los cuatro municipios | Nariño sostenible | Infraestructura, dotación, formación, apoyo, incentivos y asistencia técnica para la inclusión social | Infraestructura, dotación, formación, apoyo, incentivos y asistencia técnica para la inclusión social |

| | | | | |
|---|---|---|---|---|
| 4 | Apoyar el desarrollo de las cadenas productivas de la caña, el café, el plátano, cacao y otros productos de la subregión | Nariño productivo y competitivo | Desarrollo productivo | Seguridad alimentaria, desarrollo rural, y transformación productiva con énfasis en agroindustria y pesca |
| 5 | Coadyuvar a la protección de los sistemas ambientales especialmente los nacimientos de agua en la subregión | Nariño sostenible | Sostenibilidad de la biodiversidad y de los recursos naturales | Conservación, preservación, uso sostenible de la biodiversidad y los recursos naturales |

## COMPROMISOS CON COMUNIDADES AFRODESCENDIENTES Y PUEBLOS INDÍGENAS

### Compromisos con Comunidades Afronariñenses

| No. | PRIORIDADES | EJE ESTRATÉGICO | PROGRAMA | SUBPROGRAMA |
|---|---|---|---|---|
| 1 | La gobernación de Nariño reconoce la autoridad de los consejos comunitarios. | Nariño solidario, incluyente y gestor de capacidades para el buen vivir. | Desarrollo con identidad de los grupos étnicos. | Comunidades afronariñenses. |
| 2 | La gobernación respetará el derecho de consulta previa de acuerdo al marco jurídico. | Nariño solidario, incluyente y gestor de capacidades para el buen vivir. | Desarrollo con identidad de los grupos étnicos. | Comunidades afronariñenses. |
| 3 | Los Planes de etnodesarrollo de los consejos comunitarios deben servir de contexto y referente para la implementación de los proyectos y programas de desarrollo. | Nariño solidario, incluyente y gestor de capacidades para el buen vivir. | Desarrollo con identidad de los grupos étnicos. | Comunidades afronariñenses. |
| 4 | Se promoverá que la estrategia de Desarrollo Rural Integral "Si se puede", como alternativa a los cultivos de uso ilícito, se extienda a los territorios colectivos cuyas comunidades representadas por los consejos comunitarios se comprometan a la sustitución voluntaria de los mismos. | Nariño solidario, incluyente y gestor de capacidades para el buen vivir. | Desarrollo con identidad de los grupos étnicos. | Comunidades afronariñenses. |
| 5 | Se buscará concertar con el estado colombiano el uso productivo del suelo del departamento para proteger los recursos ambientales y la vocación agropecuaria de Nariño frente a los proyectos de gran minería y minería ilegal. Se apoyará la pequeña minería y la minería artesanalen las zonas de territorios colectivos de los consejos comunitarios donde tradicionalmente se ha desarrollado esta actividad. | Nariño solidario, incluyente y gestor de capacidades para el buen vivir. | Desarrollo con identidad de los grupos étnicos. | Comunidades afronariñenses. |

| | | | | |
|---|---|---|---|---|
| **6** | Se gestionará ante ECOPETROL, para que asuma las responsabilidades y adelante la recuperación mitigación y reparación del perjuicio ambiental y social generado por el derrame de crudo en los ríos, esteros y mares de los territorios colectivos. | Nariño solidario, incluyente y gestor de capacidades para el buen vivir. | Desarrollo con identidad de los grupos étnicos. | Comunidades afronariñenses. |
| **7** | Se fortalecerá los procesos de etnoeducación a partir de los avances logrados con la mesa de etnoeducación buscando mejorar la calidad, acceso, cobertura, pertinencia e identidad cultural para las comunidades negras de Nariño. | Nariño solidario, incluyente y gestor de capacidades para el buen vivir. | Desarrollo con identidad de los grupos étnicos. | Comunidades afronariñenses. |
| **8** | Se fortalecerán los procesos y organizaciones de las comunidades negras. | Nariño solidario, incluyente y gestor de capacidades para el buen vivir. | Desarrollo con identidad de los grupos étnicos. | Comunidades afronariñenses. |
| **9** | Se fortalecerán las mesas municipales de etnoeducación, que serán las que avale los nombramientos de los docentes, directivos docentes y administrativos, hasta tanto dicho aval lo otorgará la mesa departamental de educación en concertación con el respectivo consejo comunitario. En todos los casos las postulaciones respetarán el perfil requerido por la institución educativa. | Nariño solidario, incluyente y gestor de capacidades para el buen vivir. | Desarrollo con identidad de los grupos étnicos. | Comunidades afronariñenses. |
| **10** | Se adelantarán acciones para el reconocimiento y respeto a los DDHH y DIH, el cumplimiento de los autos 005, 092 y seguimiento a la sentencia T-025 del 2004, en lo que le corresponde al Departamento. Además, buscará la creación de mecanismo de aplicación de la ley de víctimas y restitución de tierras con enfoque diferencial. | Nariño solidario, incluyente y gestor de capacidades para el buen vivir. | Desarrollo con identidad de los grupos étnicos. | Comunidades afronariñenses. |
| **11** | La Gobernación se compromete a acompañar, gestionar y cofinanciar recursos a nivel local, nacional e internacional para la implementación de proyectos concertados en las áreas productivas, de infraestructura social, cultural y ambiental concertando un plan anual de inversión en los territorios afro con las alcaldías, consejos comunitarios. | Nariño solidario, incluyente y gestor de capacidades para el buen vivir. | Desarrollo con identidad de los grupos étnicos. | Comunidades afronariñenses. |
| **12** | Se avanzará en la concertación y de una política pública para el desarrollo de la costa Pacífica. | Nariño solidario, incluyente y gestor de capacidades para el buen vivir. | Desarrollo con identidad de los grupos étnicos. | Comunidades afronariñenses. |

| | | | | |
|---|---|---|---|---|
| 13 | Se realizarán 2 reuniones anuales de concertación y seguimiento a los presentes compromisos entre la Gobernación y las organizaciones de segundo nivel de los consejos comunitarios- | Nariño solidario, incluyente y gestor de capacidades para el buen vivir. | Desarrollo con identidad de los grupos étnicos. | Comunidades afronariñenses. |
| 14 | La Gobernación se compromete a acompañar, gestionar y cofinanciar recursos a nivel local, nacional e internacional para la creación del Centro Desarrollo Humano para la implantación de las políticas de equidad de género y mujer en la costa Pacífica nariñense. | Nariño solidario, incluyente y gestor de capacidades para el buen vivir. | Desarrollo con identidad de los grupos étnicos. | Comunidades afronariñenses. |
| 15 | Se Incluirá en los temas de investigación el de la paraparesia espástica tropical en la costa Pacífica de Nariño. | Nariño solidario, incluyente y gestor de capacidades para el buen vivir. | Desarrollo con identidad de los grupos étnicos. | Comunidades afronariñenses. |
| 16 | El Seguimiento a los presentes acuerdos lo hará el comité conformado por los representantes de segundo nivel | Nariño solidario, incluyente y gestor de capacidades para el buen vivir. | Desarrollo con identidad de los grupos étnicos. | Comunidades afronariñenses. |

## Compromisos con Comunidades Indígenas

| No. | PRIORIDADES | EJE ESTRATEGICO | PROGRAMA | SUBPROGRAMA |
|---|---|---|---|---|
| 1 | Garantías plenas para la aplicación del Derecho Fundamental a la Consulta Previa de políticas y proyectos en los Territorios Indígenas. Acompañar e impulsar la aplicación de los Autos 004, 092 y 174 de la Corte Constitucional, con relación a los planes de salvaguarda y programas de garantías, y cumplir lo que al departamento le corresponda. Promover la protección y respeto de los Derechos Humanos de los Pueblos Indígenas. | Nariño solidario, incluyente y gestor de capacidades para el buen vivir. | Desarrollo con identidad de los grupos étnicos. | Pueblos indígenas. |
| 2 | Fortalecimiento institucional de los resguardos, cabildos y asociaciones indígenas, respetando su identidad, autonomía, territorio y cultura. | Nariño solidario, incluyente y gestor de capacidades para el buen vivir. | Desarrollo con identidad de los grupos étnicos. | Pueblos indígenas. |
| 3 | Fortalecimiento del Sistema de Salud Propio de los Pueblos Indígenas (SISPI) y apoyo a las prácticas de la medicina tradicional. | Nariño solidario, incluyente y gestor de capacidades para el buen vivir. | Desarrollo con identidad de los grupos étnicos. | Pueblos indígenas. |

| | | | | |
|---|---|---|---|---|
| 4 | Apoyo y fortalecimiento de políticas y programas de gestión ambiental con identidad propia para la protección de páramos, reservas y parques naturales, fuentes productoras de agua, sitios sagrados y diversidad biológica. | Nariño solidario, incluyente y gestor de capacidades para el buen vivir. | Desarrollo con identidad de los grupos étnicos. | Pueblos indígenas. |
| 5 | Fortalecer el Sistema Educativo Indígena Propio (SEIP), en cada pueblo y territorio. Gestión para el acceso a la educación pública técnica y superior de los pueblos indígenas. | Nariño solidario, incluyente y gestor de capacidades para el buen vivir. | Desarrollo con identidad de los grupos étnicos. | Pueblos indígenas. |
| 6 | Fortalecer una Política de Fronteras que favorezca el desarrollo regional y los territorios indígenas. Apoyar los proyectos Binacionales de los Pueblos Indígenas. | Nariño solidario, incluyente y gestor de capacidades para el buen vivir. | Desarrollo con identidad de los grupos étnicos. | Pueblos indígenas. |
| 7 | Fortalecer los sistemas productivos y económicos propios de los pueblos indígenas. | Nariño solidario, incluyente y gestor de capacidades para el buen vivir. | Desarrollo con identidad de los grupos étnicos. | Pueblos indígenas. |
| 8 | Impulsar, programas y proyectos de fortalecimiento y protección de los derechos de la familia, la mujer, niñas y niños y jóvenes, coherente con la identidad indígena. | Nariño solidario, incluyente y gestor de capacidades para el buen vivir. | Desarrollo con identidad de los grupos étnicos. | Pueblos indígenas. |
| 9 | Fortalecimiento del sistema de justicia de los pueblos indígenas y coordinación con el Sistema Judicial Nacional | Nariño solidario, incluyente y gestor de capacidades para el buen vivir. | Desarrollo con identidad de los grupos étnicos. | Pueblos indígenas. |
| 10 | Apoyo a los procesos culturales, deportivos y de comunicación propios de los pueblos indígenas. | Nariño solidario, incluyente y gestor de capacidades para el buen vivir. | Desarrollo con identidad de los grupos étnicos. | Pueblos indígenas. |
| 11 | Apoyo a los programas de vivienda con enfoque diferencial desde la identidad indígena. | Nariño solidario, incluyente y gestor de capacidades para el buen vivir. | Desarrollo con identidad de los grupos étnicos. | Pueblos indígenas. |
| 12 | Crear espacios de concertación, seguimiento y evaluación al Plan de Desarrollo Departamental y a los Planes integrales de vida de los Pueblos Indígenas | Nariño solidario, incluyente y gestor de capacidades para el buen vivir. | Desarrollo con identidad de los grupos étnicos. | Pueblos indígenas. |

## Compromisos con el Pueblo Indígena de los Pastos

| No. | PRIORIDADES | EJE ESTRATEGICO | PROGRAMA | SUBPROGRAMA |
|---|---|---|---|---|
| | **TERRITORIO Y MEDICINA ANCESTRAL** | | | |
| 1 | Apoyo financiero y técnico a la consolidación del Sistema de Salud Propio de los Pueblos Indígenas SISPI de los Pastos. | Nariño solidario, incluyente y gestor de capacidades para el buen vivir. | Desarrollo con identidad de los grupos étnicos. | Pueblos indígenas. |
| 2 | Acompañamiento a la constitución de la EPS indígena de los Pastos. Fortalecimiento a la red de IPS indígenas y apoyo financiero a la consolidación de una IPS indígena de mayor complejidad. | Nariño solidario, incluyente y gestor de capacidades para el buen vivir. | Desarrollo con identidad de los grupos étnicos. | Pueblos indígenas. |
| 3 | Garantía en el desarrollo a los procesos de protección de territorio y la territorialidad en la constitución, reestructuración, saneamiento y ampliación de los resguardos indígenas y recursos para la cofinanciación en la adquisición de predios. | Nariño solidario, incluyente y gestor de capacidades para el buen vivir. | Desarrollo con identidad de los grupos étnicos. | Pueblos indígenas. |
| 4 | Apoyo y Acompañamiento a las iniciativas indígenas a la explotación de la pequeña y artesanal minería en los territorios indígenas. | Nariño solidario, incluyente y gestor de capacidades para el buen vivir. | Desarrollo con identidad de los grupos étnicos. | Pueblos indígenas. |
| | **CULTURA Y EDUCACIÓN INTERCULTURAL** | | | |
| 1 | Fortalecer las emisoras indígenas y de la red intercultural de medios. | Nariño solidario, incluyente y gestor de capacidades para el buen vivir. | Desarrollo con identidad de los grupos étnicos. | Pueblos indígenas. |
| 2 | Apoyo técnico y financiero para la creación y establecimiento de la universidad intercultural del Pueblo de los Pastos. | Nariño solidario, incluyente y gestor de capacidades para el buen vivir. | Desarrollo con identidad de los grupos étnicos. | Pueblos indígenas. |
| 3 | Apoyo técnico, económico y voluntad política en la consolidación del Sistema Educativo Indígena Propio SEIP.. | Nariño solidario, incluyente y gestor de capacidades para el buen vivir. | Desarrollo con identidad de los grupos étnicos. | Pueblos indígenas. |

| | | | | |
|---|---|---|---|---|
| 4 | Fortalecimiento del evento de culturas andinas, concertado con los siete pueblos indígenas del departamento y enmarcado en los equinoccios y solsticios. | Nariño solidario, incluyente y gestor de capacidades para el buen vivir. | Desarrollo con identidad de los grupos étnicos. | Pueblos indígenas. |
| 5 | Fortalecimiento de la escuela de derecho Propio Laureano Inampués. | Nariño solidario, incluyente y gestor de capacidades para el buen vivir. | Desarrollo con identidad de los grupos étnicos. | Pueblos indígenas. |
| 6 | Voluntad política y cumplimiento al Decreto 804 de 1995 y fortalecimiento a la mesa departamental de educación. | Nariño solidario, incluyente y gestor de capacidades para el buen vivir. | Desarrollo con identidad de los grupos étnicos. | Pueblos indígenas. |
| 7 | Apoyo financiero al cabildo Indígena Universitario del departamento de Nariño. | Nariño solidario, incluyente y gestor de capacidades para el buen vivir. | Desarrollo con identidad de los grupos étnicos. | Pueblos indígenas. |
| 8 | Apoyo a la realización de los juegos autóctonos de los pueblos indígenas de Nariño | Nariño solidario, incluyente y gestor de capacidades para el buen vivir | Desarrollo con identidad de los grupos étnicos | Pueblos indígenas. |
| **AUTONOMÍA, AUTORIDAD Y JUSTICIA** | | | | |
| 1 | Fortalecimiento organizativo a los cabildos indígenas de los Pastos, sistemas de Derecho Propio y guardias indígenas. | Nariño solidario, incluyente y gestor de capacidades para el buen vivir. | Desarrollo con identidad de los grupos étnicos. | Pueblos indígenas. |
| 2 | Apoyo económico a la asociación del Pueblo de los Pastos. | Nariño solidario, incluyente y gestor de capacidades para el buen vivir. | Desarrollo con identidad de los grupos étnicos. | Pueblos indígenas. |
| 3 | Cofinanciación de programas de formación para las mujeres indígenas del Pueblo de los Pastos. | Nariño solidario, incluyente y gestor de capacidades para el buen vivir. | Desarrollo con identidad de los grupos étnicos. | Pueblos indígenas. |

| MINGA Y PERVIVENCIA | | | | |
|---|---|---|---|---|
| 1 | Apoyo, acompañamiento y ejecución del proyecto piloto de vías empedradas andinas en el Pueblo de los Pastos. | Nariño solidario, incluyente y gestor de capacidades para el buen vivir. | Desarrollo con identidad de los grupos étnicos. | Pueblos indígenas. |
| 2 | Acompañamiento a la creación de un fondo rotatorio para las organizaciones de mujeres indígenas del Pueblo de los Pastos. | Nariño solidario, incluyente y gestor de capacidades para el buen vivir. | Desarrollo con identidad de los grupos étnicos. | Pueblos indígenas. |
| 3 | Apoyo a la implementación de la Zona Franca indígena en el Pueblo de los Pastos. | Nariño solidario, incluyente y gestor de capacidades para el buen vivir. | Desarrollo con identidad de los grupos étnicos. | Pueblos indígenas. |
| 4 | Apoyo y fortalecimiento a las cadenas productivas desarrolladas en el Pueblo de los Pastos en especial la de la papa y la leche y especies menores. | Nariño solidario, incluyente y gestor de capacidades para el buen vivir. | Desarrollo con identidad de los grupos étnicos. | Pueblos indígenas. |

**Cocoloco**
Autor: Jaider Prado Salazar

## Las niñas y los niños se expresaron en la construcción del Plan de Desarrollo de Nariño

Sueños, esperanzas, pero a su vez preocupaciones concentraron la atención de niñas y niños que participaron en el proceso de construcción del Plan de Desarrollo Departamental 2012 – 2015 "Nariño Mejor". Con dibujos, coplas, poesías, videos y canciones se expresaron a favor de un Nariño amigable con la naturaleza y en paz.

La luz de los "verdes de todos los colores" con los que pintaron a ese anhelado Nariño Mejor hace sentir la energía que ellos y ellas emanan exhortando a la esperanza, pero que también demanda el reconocimiento social y político como sujetos de derechos, de sus capacidades y la importancia de generar condiciones que faciliten su desarrollo, puesto que fortalecerlas tendrá un efecto fuerte en el presente y en el resto de sus vidas.

La valiosa intervención de las niñas y los niños de Nariño, se realizó en 131 establecimientos educativos de 46 municipios, destacándose a niñas y niños del pueblo indígena Awá y afronariñenses de los municipios de El Charco y Barbacoas. El ejercicio participativo fue orientado por docentes que con mucho ánimo facilitaron que ellas y ellos se expresaran libremente en sus reclamos, miedos y expectativas.

En Nariño las niñas y niños entre los 0 y 12 años de edad constituyen el 25.50% del total de la población proyectada para 2011, es decir la cuarta parte. El reto que asignan a los gobiernos nacional, departamental y municipales, como a la comunidad y a las diferentes organizaciones que la representan se refiere a la inclusión como grupo poblacional en los procesos de desarrollo en Nariño, en especial.

"Así te quiero mi Nariño" y "El Departamento que yo sueño", son frases plasmadas en dibujos que hacen alusión a ambientes armónicos con la naturaleza y libres de violencia. En este sentido, en cartelera vistosamente elaborada se escribió la frase "Cambiemos a nuestro país. En Nariño no a la violencia" y en cuentos se hace manifiesta la inconformidad por todos los actos de violencia que se presentan en el territorio, solicitando a las autoridades su pronta actuación y la prevención del desplazamiento, uno de estos escritos se ha titulado "La Cruda Realidad" y en dibujos se da a conocer la presencia de grupos armados y el rechazo al secuestro.

También aparece el reclamo por la seguridad y la convivencia al interior de los establecimientos educativos y el control en las vías para que no se presenten atracos.

Otro tema recurrente en dibujos, coplas, videos y representaciones teatrales se refiere a la necesidad de convertir a las familias, las escuelas y las comunidades en entornos protectores, frente a las intranquilidades que les producen el alcoholismo de los padres, el hecho que "muchos niños y niñas crecemos sin nuestro papá, gracias mamá por ser también nuestro papá", el maltrato infantil, los abusos, la crisis familiar, el abandono y la violencia intrafamiliar.

"Este es mi sentir" expresa una niña al plantear la necesidad de contar con instalaciones escolares adecuadas, con laboratorios, bibliotecas, baterías sanitarias, restaurantes, espacios de recreación y transporte escolar. Pero además, en otras piezas artísticas se solicita "profesores de inglés", dotación de computadores e internet y material de Escuela Nueva.

Una educación para todos los niños, niñas y jóvenes del pueblo Awá, que les garantice que aprendan lo que tienen que aprender, cuando lo que tienen que aprender, lo aprendan bien y en felicidad para su vida y la prolongación de su cultura, pareciera el llamado de los trabajos que niñas y niños de este pueblo elaboraron.

En el aspecto educativo además se plasman necesidades de formación para docentes que trabajan con estudiantes con dificultad en el aprendizaje y la preocupación por la educación superior.

Una canción que hace un llamado a garantizarles la participación expresa directa y sencillamente "Canción porque no nos hacen caso".

Una buena nutrición es otra de las demandas, señalando el aumento de la raciones alimentarias y mejorando la calidad de los productos que les ofrecen.

"Cambiemos a Nariño arbolicemos, reciclemos", reza en otra de las representaciones pictóricas. Son muchos los trabajos que hacen referencia a problemas ambientales y al deseo de una relación amistosa con la naturaleza. También se plasmaron dibujos relacionados con la contaminación del agua y los daños que han producido los fenómenos naturales, en los que aparece la solicitud de reubicaciones, arreglo de las viviendas y vías de acceso a sus municipios.

Son muchos los dibujos, como las coplas y canciones que nos hablan de los problemas que están ocasionando "las basuras" y las invitaciones a "liberar al planeta de la contaminación y a cuidar el agua." Y el tema ambiental se asocia por parte de los y las participantes también con la minería, así aparece planteado en diferentes dibujos referidos a esta temática, dando a entender que este tema no es ajeno al sentir de los y las niñas y niños.

Otras referencias son las inquietudes por la salud, el saneamiento básico y los ingresos de los padres que se expresan con dibujos sobre pérdida de cosechas y cultivos autóctonos de las diferentes regiones.

Los espacios para los juegos, la recreación y el deporte, se definen como aquellos en los que se sienten felices, donde pueden reírse y correr, por lo tanto emplazan por su adecuación y el fácil acceso, como también los "paseos a la playa y los ríos".

**Riqueza Submarina en el Morro**
Foto: Santiago Adrián Illera Lozada

Nariño
MEJOR
Encuentros Subregionales de
Participación Ciudadana